



ТРАНССТРОЙ
И Н Ж И Н И Р И Н Г

ООО "ТРАНССТРОЙИНЖИНИРИНГ"

СРО-П-069-02122009

**Заказчик – Казенное учреждение Республики Карелия «Управление
Капитального строительства Республики Карелия»**

**«Строительство линии электропередачи от ПС-20 для электроснабжения
деревообрабатывающего производства, г. Кондопога»**

**ДОКУМЕНТАЦИЯ ПО ПЛАНИРОВКЕ ТЕРРИТОРИИ
ПРОЕКТ ПЛАНИРОВКИ ТЕРРИТОРИИ
ПРОЕКТ МЕЖЕВАНИЯ ТЕРРИТОРИИ**

21АЭФ-18/2018-ППТ

**ТОМ 6
ПРОЕКТ МЕЖЕВАНИЯ ТЕРРИТОРИИ
ОСНОВНАЯ ЧАСТЬ
ПРОЕКТА МЕЖЕВАНИЯ ТЕРРИТОРИИ
Чертежи межевания территории**

Уфа, 2019



ТРАНССТРОЙ
ИНЖИНИРИНГ

ООО "ТРАНССТРОЙИНЖИНИРИНГ"

СРО-П-069-02122009

**Заказчик – Казенное учреждение Республики Карелия «Управление
Капитального строительства Республики Карелия»**

**«Строительство линии электропередачи от ПС-20 для электроснабжения
деревообрабатывающего производства, г. Кондопога»**

**ДОКУМЕНТАЦИЯ ПО ПЛАНИРОВКЕ ТЕРРИТОРИИ
ПРОЕКТ ПЛАНИРОВКИ ТЕРРИТОРИИ
ПРОЕКТ МЕЖЕВАНИЯ ТЕРРИТОРИИ**

21АЭФ-18/2018-ППТ

**ТОМ 6
ПРОЕКТ МЕЖЕВАНИЯ ТЕРРИТОРИИ
ОСНОВНАЯ ЧАСТЬ
ПРОЕКТА МЕЖЕВАНИЯ ТЕРРИТОРИИ
Чертежи межевания территории**

**Заместитель
генерального директора**




А.Ю. Бревенников




Уфа, 2019

СОДЕРЖАНИЕ

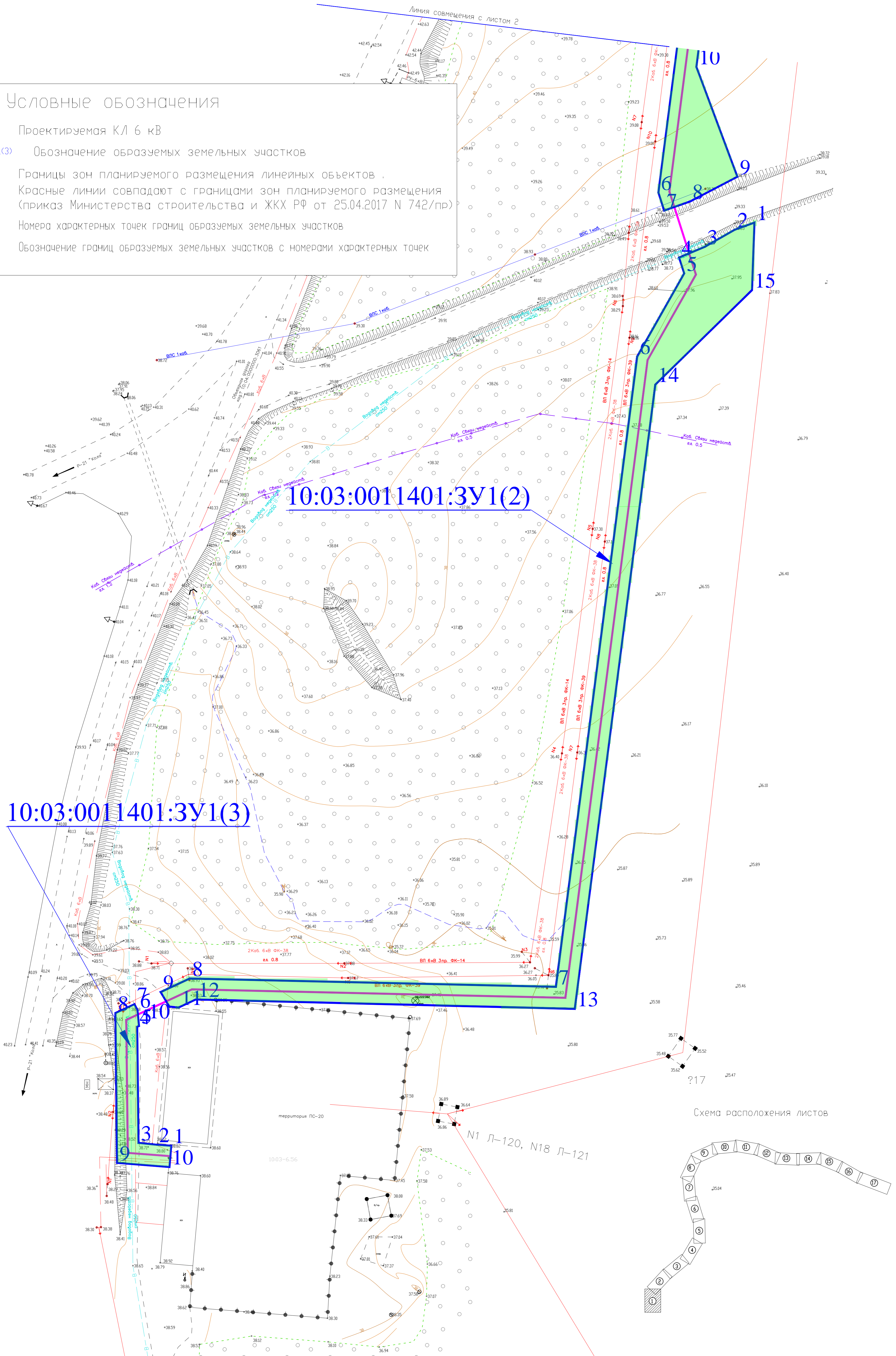
СОДЕРЖАНИЕ.....**3**
1. ЧЕРТЕЖ МЕЖЕВАНИЯ ТЕРРИТОРИИ**4**

Взам. инв. №								21АЭФ-18/2018-ПМТ-С			
Подпись и дата											
Изм.	Кол.уч.	Лист	№ док.	Подпись	Дата	Содержание тома			Стадия	Лист	Листов
Разраб.		Мазитов Р.А.			01.2019				П	3	20
Проверил		Махт С.Р.			01.2019				ООО «ТрансСтройИнжиниринг»		
Н. контр		Тимергазина Л.Х.			01.2019						



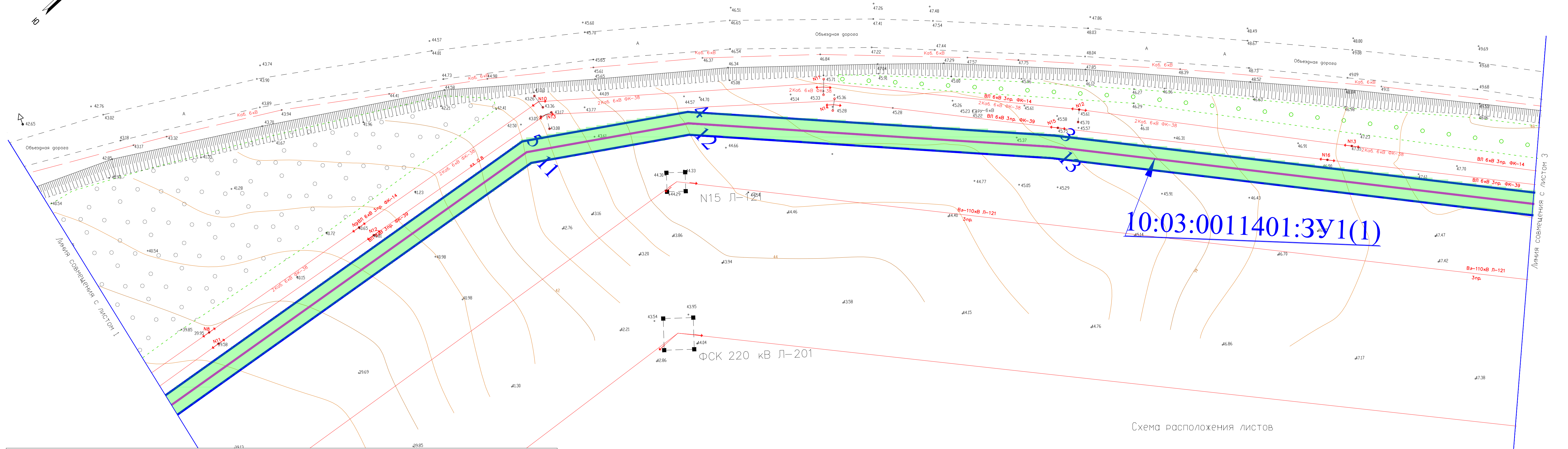
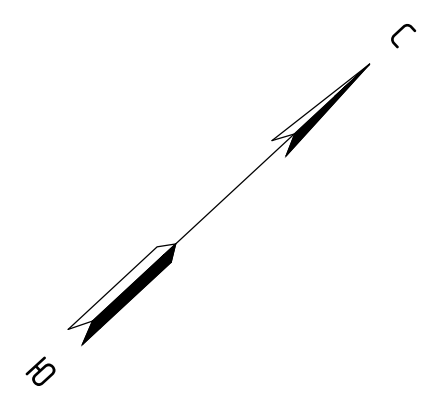
Условные обозначения

- Проектируемая КЛ 6 кВ
- 10:03:0011401:3У1(3) Обозначение образуемых земельных участков
- Границы зон планируемого размещения линейных объектов. Красные линии совпадают с границами зон планируемого размещения (приказ Министерства строительства и ЖКХ РФ от 25.04.2017 N 742/пР)
- 1,2,3,4,5..... Номера характерных точек границ образуемых земельных участков
- Обозначение границ образуемых земельных участков с номерами характерных точек



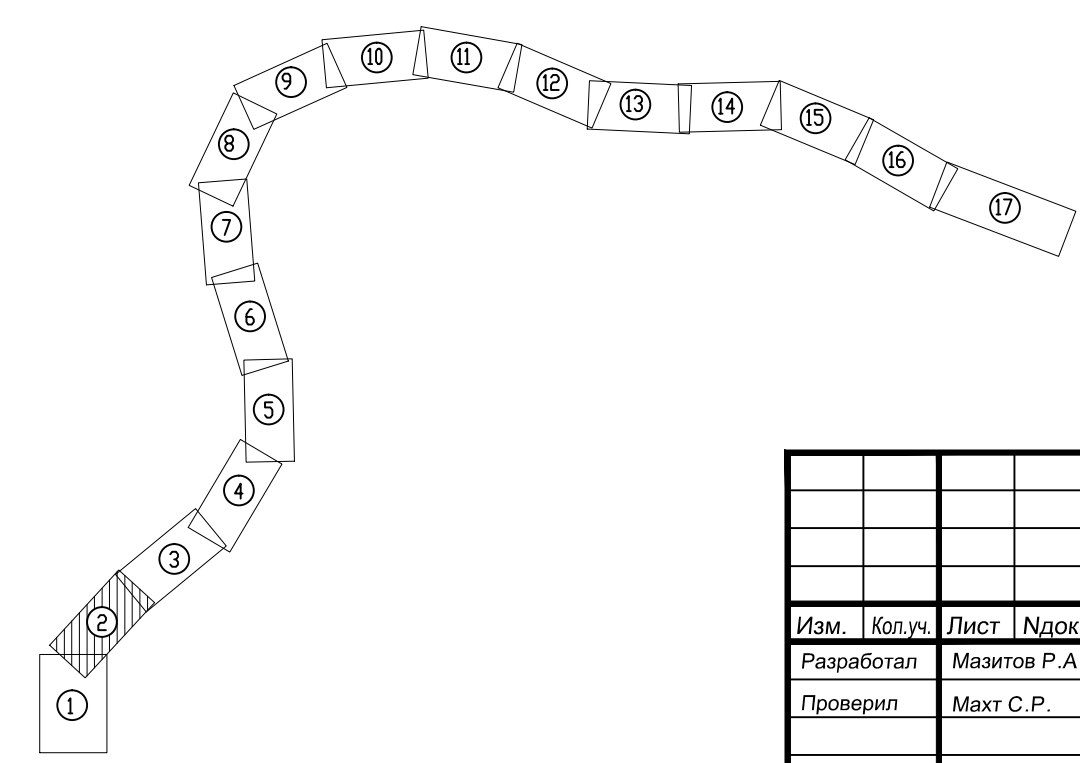
Имя, инв. N
Подпись и дата
Взам. инв. N

21АЭФ-18/2018					
Строительство линии электропередач от ПС-20 для обеспечения электроснабжения деревообрабатывающего завода г. Кондопога					
Изм.	Колуч.	Лист	Докл.	Подпись	Дата
Разработал	Маитгов Р.А.				01.19
Проверил	Махт С.Р.				01.19
				Стадия	Лист
				ДПТ	1
				Листов	17
М 1:500					
				ООО "ТрансСтройИнжиниринг"	
Н. контр.	Глиерская Л.Х.				01.19



10:03:0011401:3У1(1)

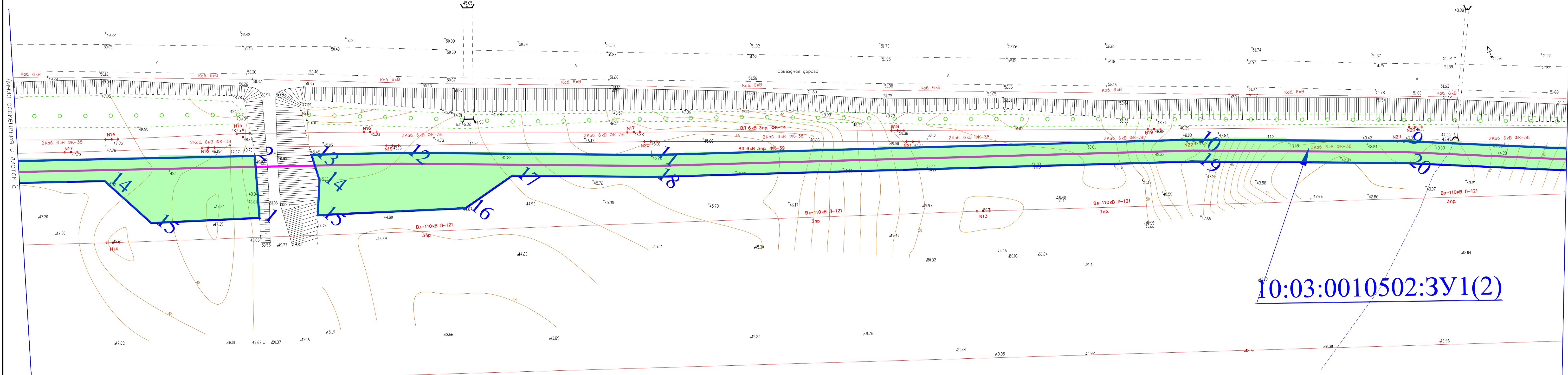
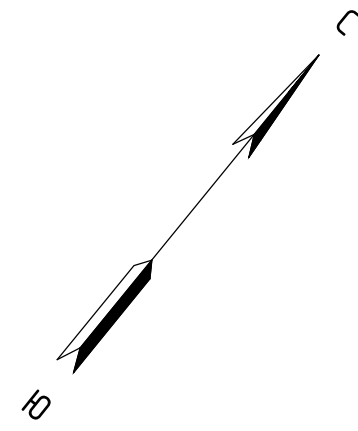
Схема расположения листов



Условные обозначения

- Проектируемая КЛ 6 кВ
- 10:03:0011401:3У1(3) Обозначение образуемых земельных участков
- Границы зон планируемого размещения линейных объектов, Красные линии совпадают с границами зон планируемого размещения (приказ Министерства строительства и ЖКХ РФ от 25.04.2017 N 742/пр)
- 1,2,3,4,5..... Номера характерных точек границ образуемых земельных участков
- Обозначение границ образуемых земельных участков с номерами характерных точек

21АЭФ-18/2018					
Строительство линии электропередач от ПС-20 для обеспечения электроснабжения деревообрабатывающего завода г. Кондопога					
Изм.	Копуч.	Лист	Ндок.	Подпись	Дата
Разработал		Мазитов Р.А.			01.19
Проверил		Махт С.Р.			01.19
Н. контр.		Тимергазина Л.Х.			01.19
Основная часть проекта межевания территории. Чертежи межевания территории.			Стадия	Лист	Листов
			ДПТ	2	17
М 1:500				ООО "ТрансСтройИнжиниринг"	

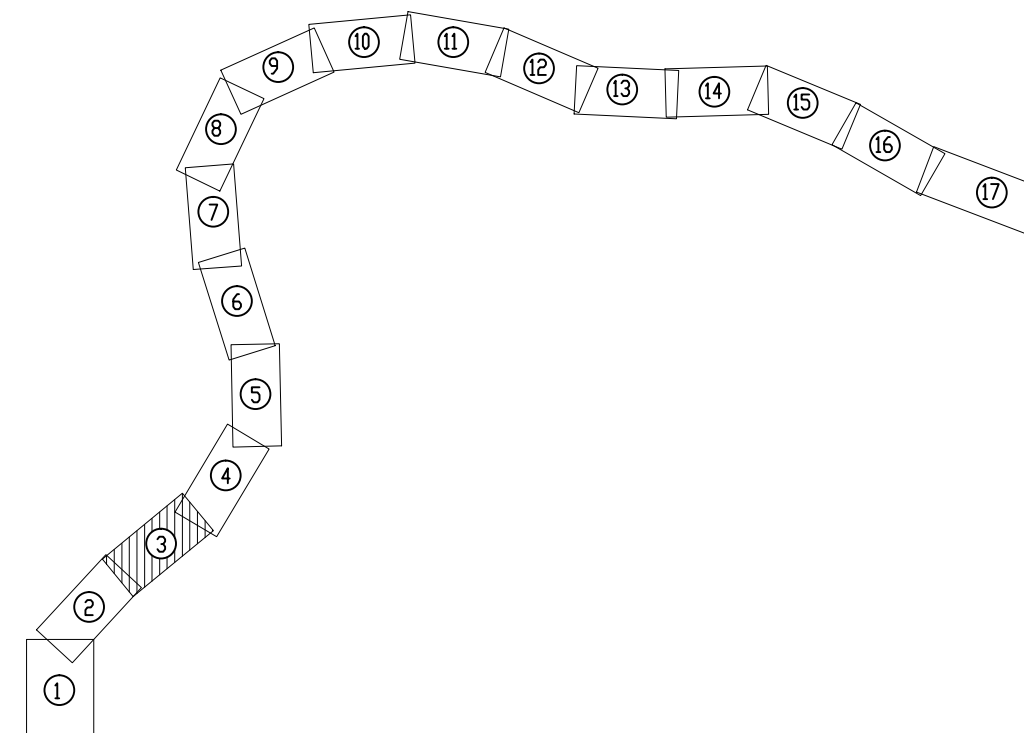


10:03:0010502:3У1(2)

Условные обозначения

- Проектируемая КЛ 6 кВ
- 10:03:0011401:3У1(3) Обозначение образуемых земельных участков
- Границы зон планируемого размещения линейных объектов.
Красные линии совпадают с границами зон планируемого размещения (приказ Министерства строительства и ЖКХ РФ от 25.04.2017 N 742/пр)
- 1,2,3,4,5..... Номера характерных точек границ образуемых земельных участков
- Обозначение границ образуемых земельных участков с номерами характерных точек

Схема расположения листов



21АЭФ-18/2018					
Строительство линии электропередач от ПС-20 для обеспечения электроснабжения деревообрабатывающего завода г. Кондопога					
Изм.	Копуч.	Лист	Ндок.	Подпись	Дата
Разработал	Мазитов Р.А.				01.19
Проверил	Махт С.Р.				01.19
Н. контр.	Тимергазина Л.Х.				01.19
Основная часть проекта межевания территории. Чертежи межевания территории.				Стадия	Лист
М 1:500				ДПТ	3
ООО "ТрансСтройИнжиниринг"				Листов	17

Имя, И.подп. Подпись и дата Взам. инв. N

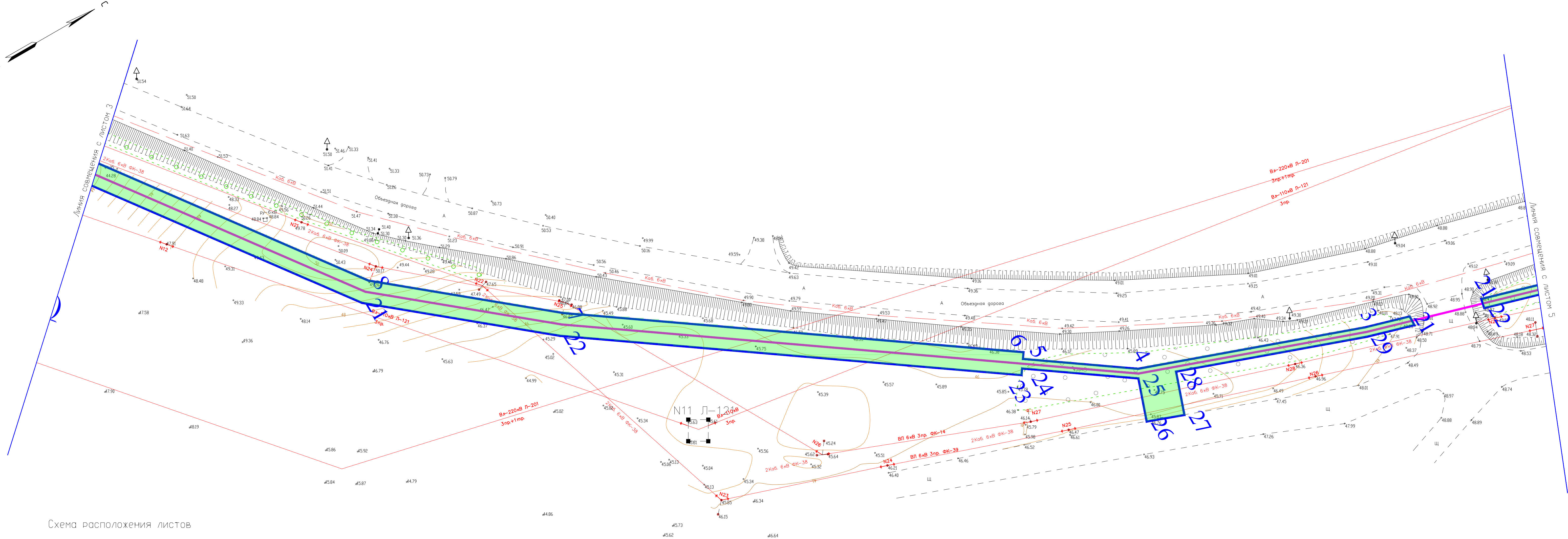
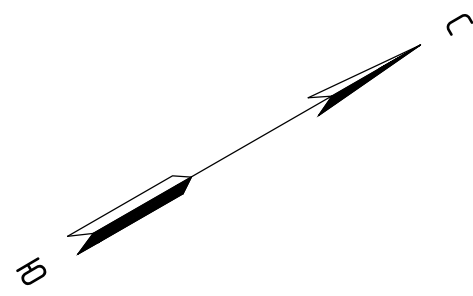
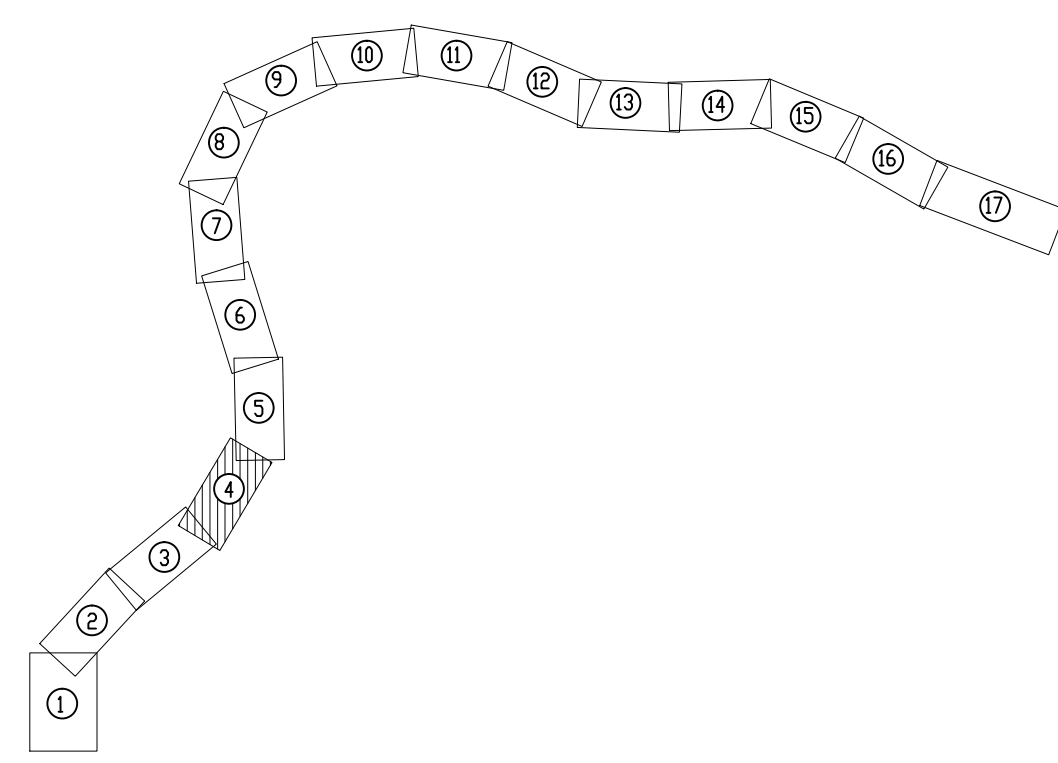



Схема расположения листов



Условные обозначения

- Проектируемая КЛ 6 кВ
- 10:03:0011401:ЗУ(КЗ) Обозначение образуемых земельных участков
- Границы зон планируемого размещения линейных объектов. Красные линии совпадают с границами зон планируемого размещения (приказ Министерства строительства и ЖКХ РФ от 25.04.2017 N 742/пр)
- 1,2,3,4,5..... Номера характерных точек границ образуемых земельных участков
- Обозначение границ образуемых земельных участков с номерами характерных точек



21АЭФ-18/2018					
Строительство линии электропередач от ПС-20 для обеспечения электроснабжения деревообрабатывающего завода г. Кондопога					
Изм.	Коп.уч.	Лист	Ндок.	Подпись	Дата
Разработал		Мазитов Р.А.			01.19
Проверил		Махт С.Р.			01.19
Основная часть проекта межевания территории. Чертежи межевания территории.			Стадия	Лист	Листов
			ДПТ	4	17
М 1:500			ООО "ТрансСтройИнжиниринг"		
И. контр.		Гиммерзия Л.Х.			01.19



10:03:0010502:3У1(1)

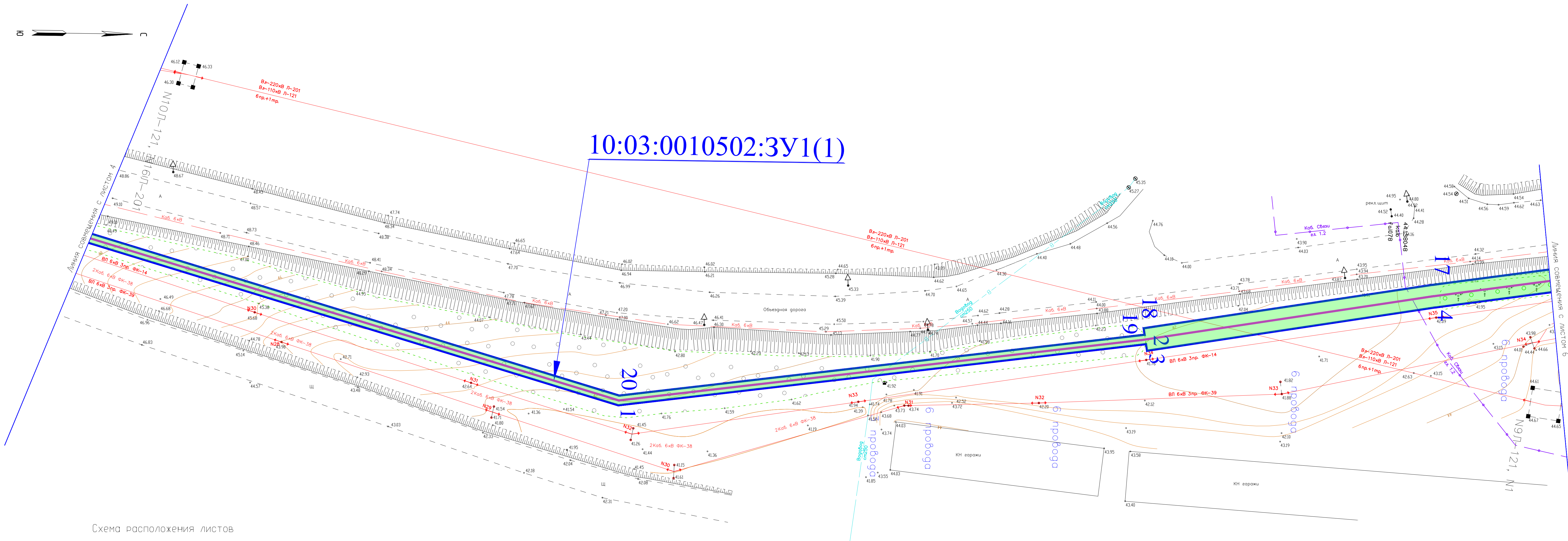
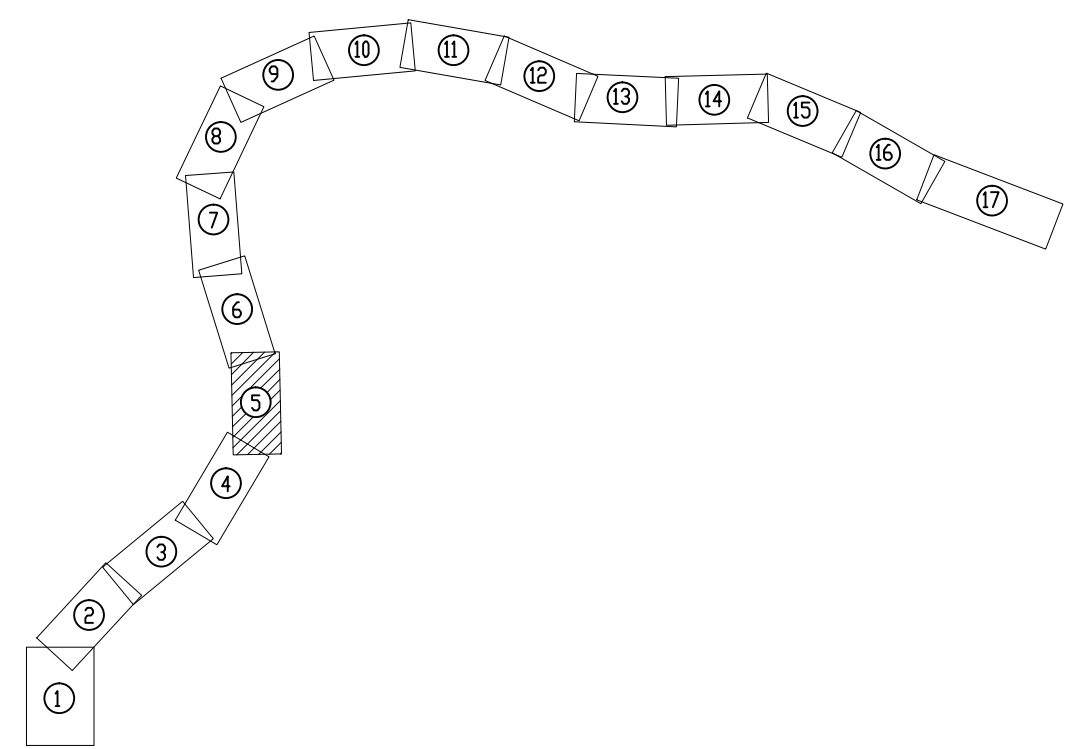


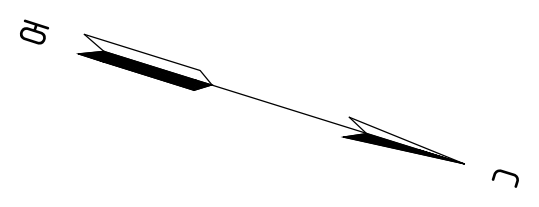
Схема расположения листов



Условные обозначения

- Проектируемая КЛ 6 кВ
- 10:03:0011401:3У1(3) Обозначение образуемых земельных участков
- Границы зон планируемого размещения линейных объектов. Красные линии совпадают с границами зон планируемого размещения (приказ Министерства строительства и ЖКХ РФ от 25.04.2017 N 742/пр)
- 1,2,3,4,5..... Номера характерных точек границ образуемых земельных участков
- Обозначение границ образуемых земельных участков с номерами характерных точек

						21АЭФ-18/2018			
						Строительство линии электропередач от ПС-20 для обеспечения электроснабжения деревообрабатывающего завода г. Кондопога			
Изм.	Коп.ч.	Лист	Ндок.	Подпись	Дата	Основная часть проекта межевания территории. Чертежи межевания территории.	Стадия	Лист	Листов
Разработал			Мазитов Р.А.		01.19		ДТП	5	17
Проверил			Махт С.Р.		01.19				
						M 1:500	ООО "ТрансСтройИнжиниринг"		
И. контр.			Тимерязина Л.Х.		01.19				



Условные обозначения

- Проектируемая КЛ 6 кВ
- 10:03:0011401:3У1(3) Обозначение образуемых земельных участков
- Границы зон планируемого размещения линейных объектов.
Красные линии совпадают с границами зон планируемого размещения (приказ Министерства строительства и ЖКХ РФ от 25.04.2017 N 742/пр)
- 1,2,3,4,5..... Номера характерных точек границ образуемых земельных участков
- Обозначение границ образуемых земельных участков с номерами характерных точек

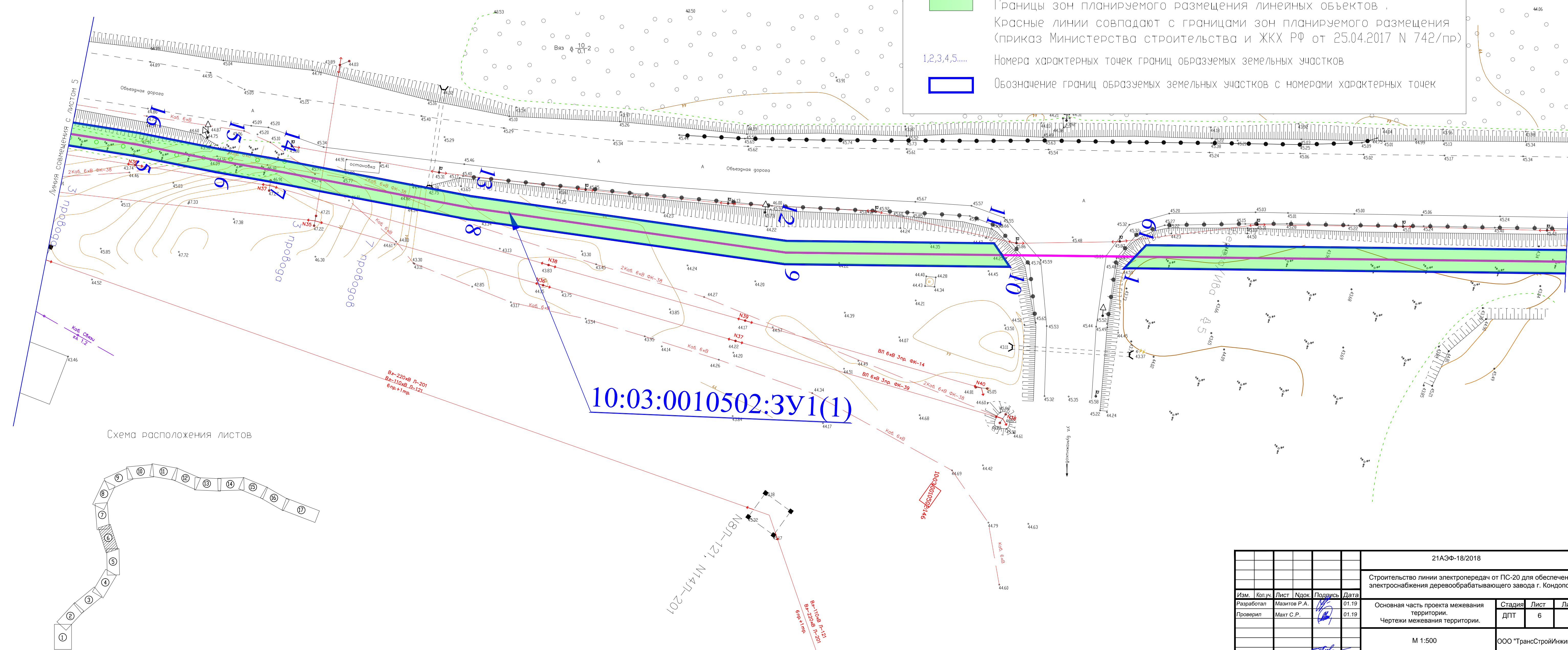
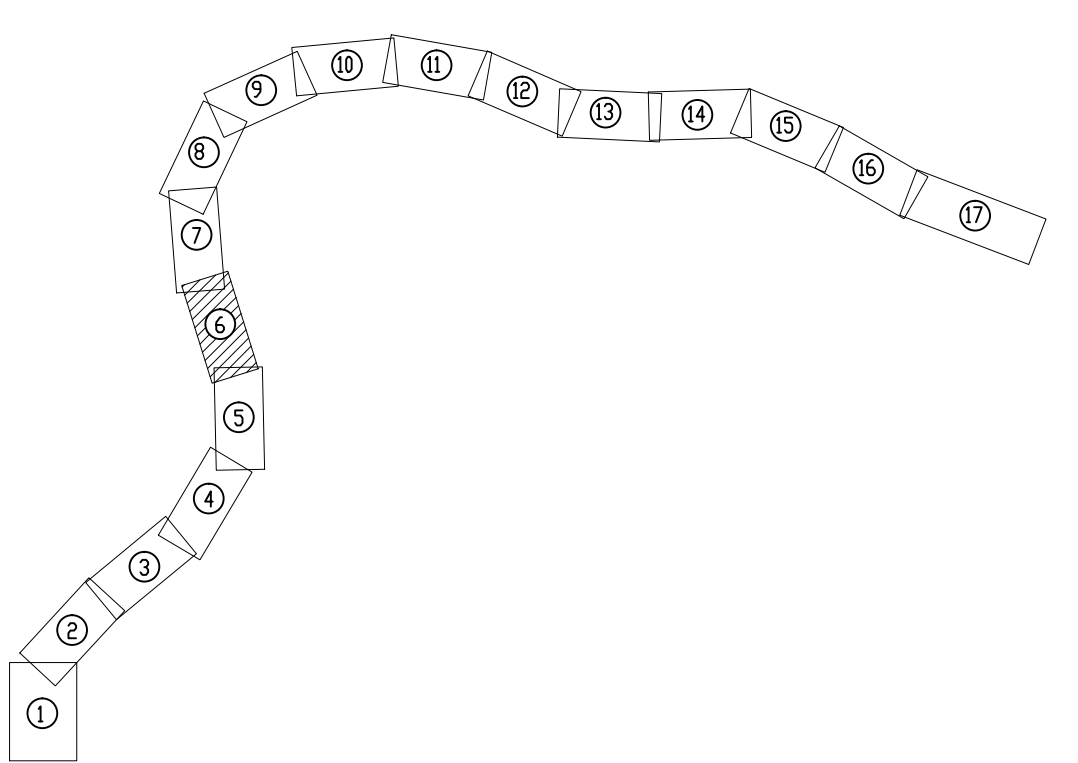


Схема расположения листов



21АЭФ-18/2018					
Строительство линии электропередач от ПС-20 для обеспечения электроснабжения деревообрабатывающего завода г. Кондопога					
Изм.	Коп.уч.	Лист	Ндок.	Подпись	Дата
Разработал		Мазитов Р.А.			01.19
Проверил		Махт С.Р.			01.19
			Стадия	Лист	Листов
			ДПТ	6	17
			М 1:500		
			ООО "ТрансСтройИнжиниринг"		
И. контр.		Ильмерзиева Л.Х.			01.19

Имя, И. подп. Подпись и дата Взам. инв. N



10:03:0010101:3У1(2)

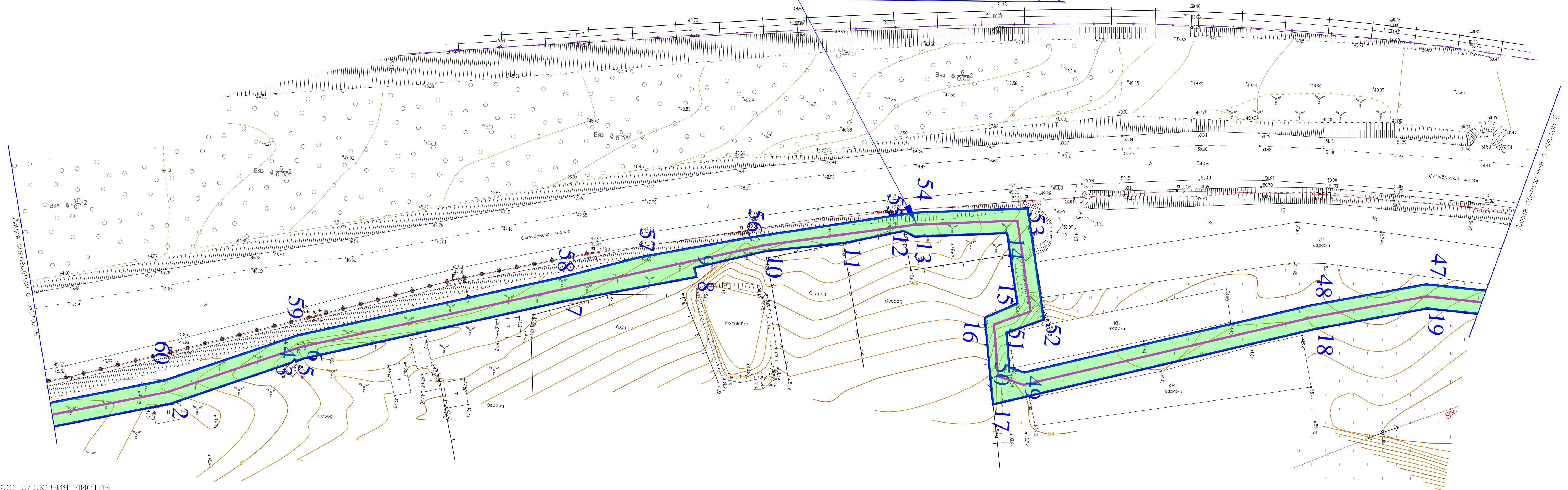
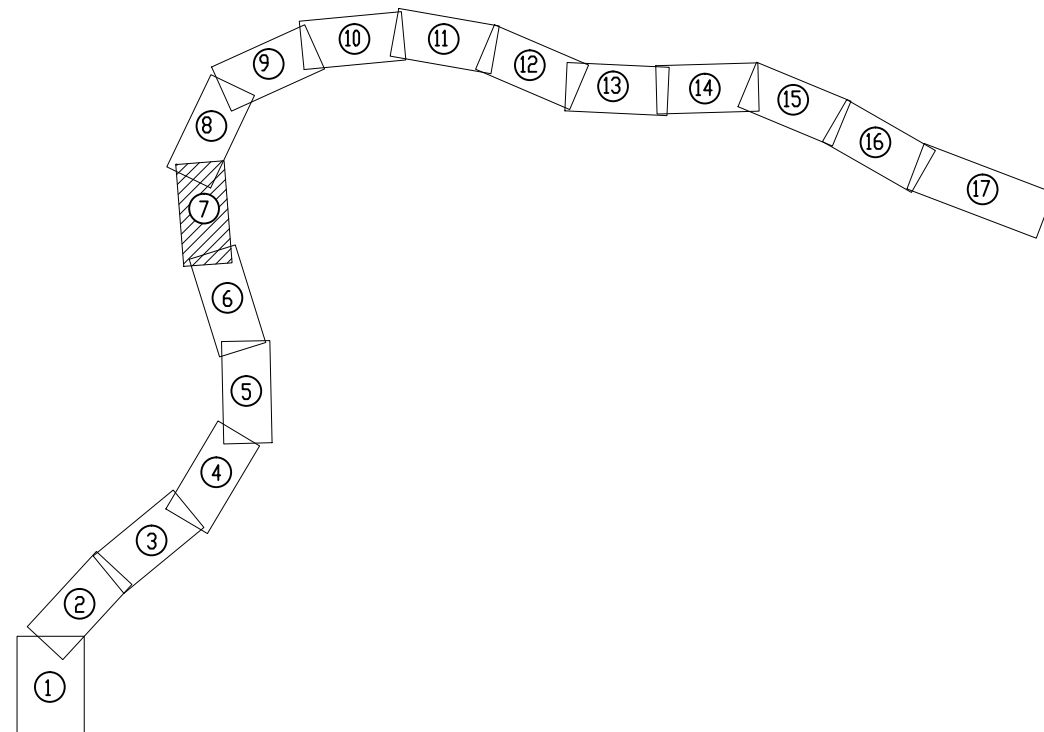


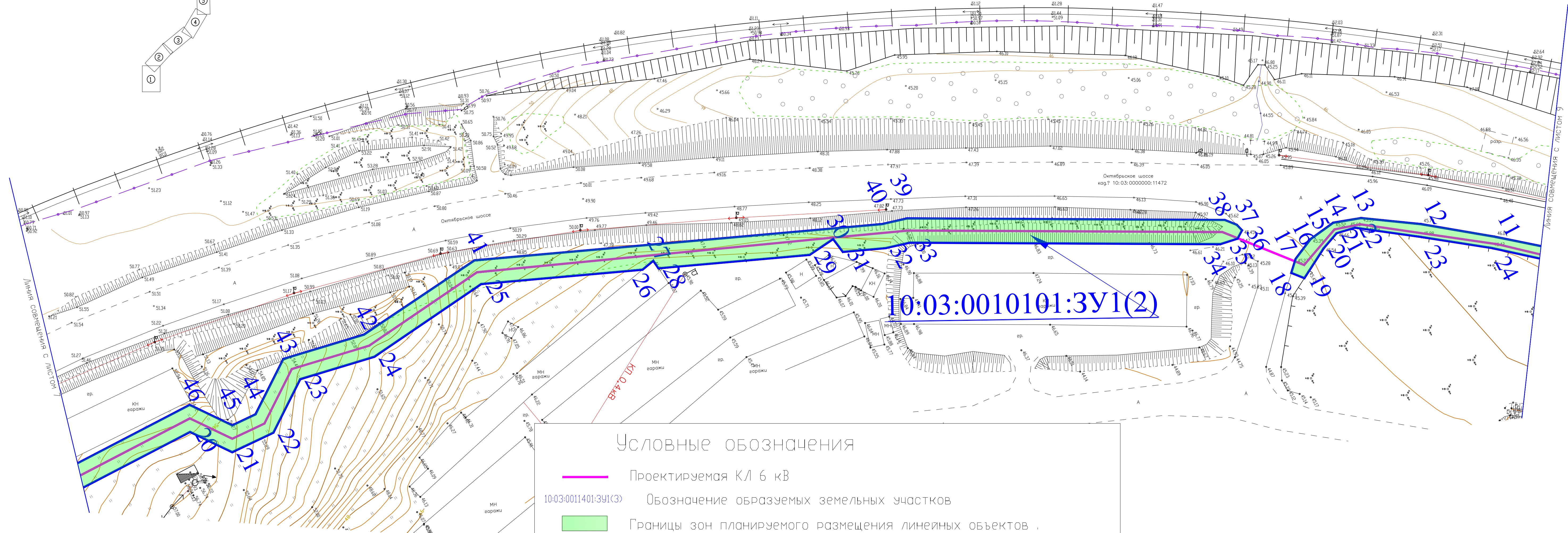
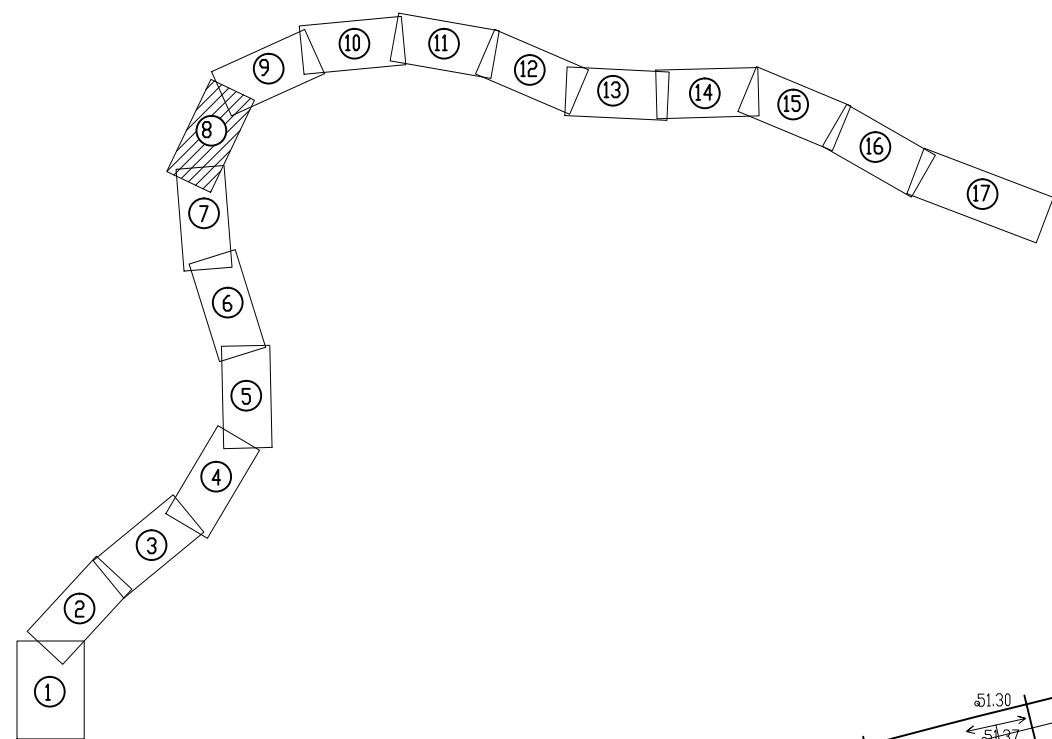
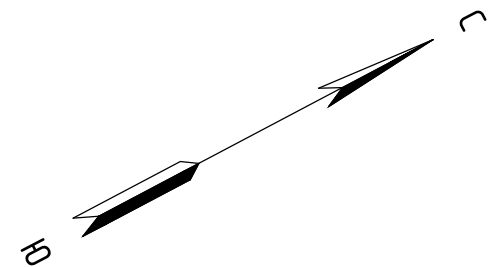
Схема расположения листов



Условные обозначения

- Проектируемая КЛ 6 кВ
- 10:03:0011401:3У1(3) Обозначение образуемых земельных участков
- Границы зон планируемого размещения линейных объектов. Красные линии совпадают с границами зон планируемого размещения (приказ Министерства строительства и ЖКХ РФ от 25.04.2017 N 742/пр)
- 1,2,3,4,5..... Номера характерных точек границ образуемых земельных участков
- Обозначение границ образуемых земельных участков с номерами характерных точек

						21АЭФ-18/2018			
						Строительство линии электропередач от ПС-20 для обеспечения электроснабжения деревообрабатывающего завода г. Кондопога			
Изм.	Коп.уч.	Лист	Ндок.	Подпись	Дата	Основная часть проекта межевания территории. Чертежи межевания территории.	Стадия	Лист	Листов
Разработал		Мазитов Р.А.			01.19		ДПТ	7	17
Проверил		Махт С.Р.			01.19				
						M 1:500	ООО "ТрансСтройИнжиниринг"		
Н. контр.		Тимергазина Л.Х.			01.19				

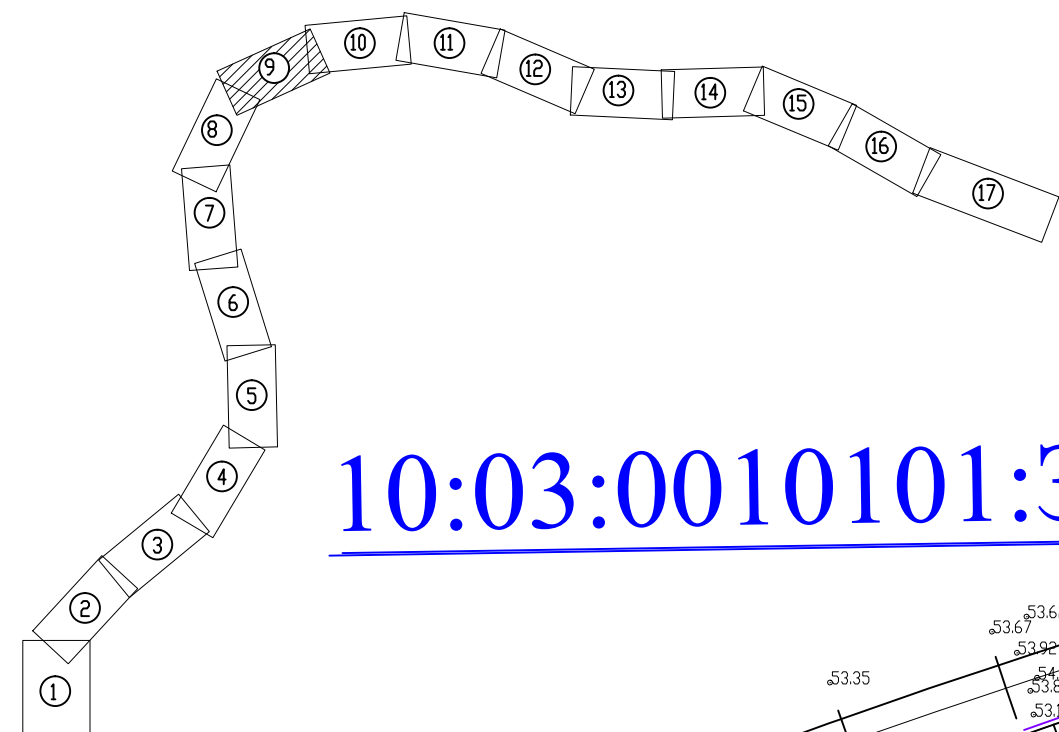
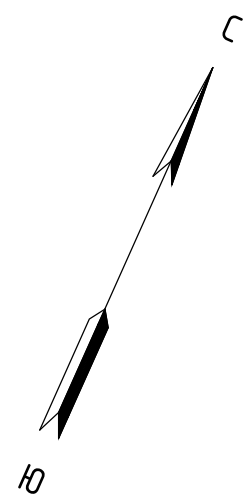


Условные обозначения

- Проектируемая КЛ 6 кВ
- 10:03:0011401:3У1(3) Обозначение образуемых земельных участков
- Границы зон планируемого размещения линейных объектов. Красные линии совпадают с границами зон планируемого размещения (приказ Министерства строительства и ЖКХ РФ от 25.04.2017 N 742/пр)
- 1,2,3,4,5..... Номера характерных точек границ образуемых земельных участков
- Обозначение границ образуемых земельных участков с номерами характерных точек

						21АЭФ-18/2018			
						Строительство линии электропередач от ПС-20 для обеспечения электроснабжения деревообрабатывающего завода г. Кондопога			
Изм.	Коп.ч.	Лист	Ндок.	Подпись	Дата	Основная часть проекта межевания территории. Чертежи межевания территории.	Стадия	Лист	Листов
Разработал				Мазитов Р.А.	01.19		ДПТ	8	17
Проверил				Махт С.Р.	01.19				
						М 1:500	ООО "ТрансСтройИнжиниринг"		
И. контр.				Тимергазина Л.Х.	01.19				

Имя, И. подп. Подпись и дата Взам. инв. N







10:03:0010101:3У1(1)

10:03:0010106:3У1(4)

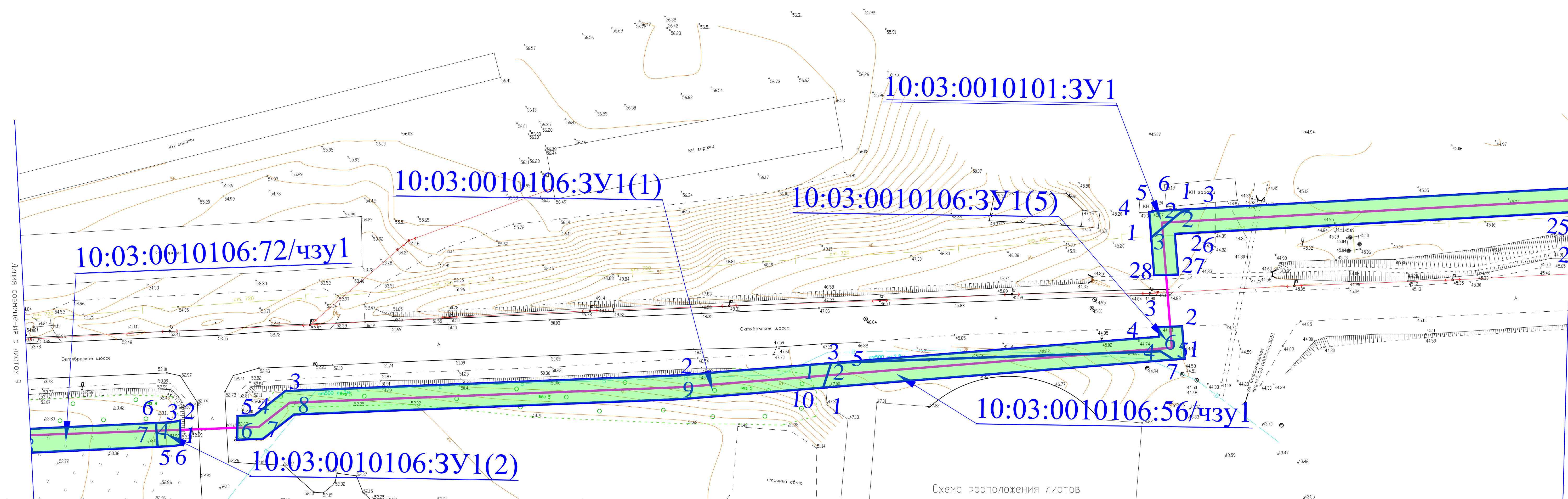

10:03:0010106:1358/чзу1

10:03:0010106:3У1(3)

Условные обозначения

-  Проектируемая КЛ 6 кВ
-  10:03:0011401:3У1(3) Обозначение образуемых земельных участков
-  Границы зон планируемого размещения линейных объектов. Красные линии совпадают с границами зон планируемого размещения (приказ Министерства строительства и ЖКХ РФ от 25.04.2017 N 742/пр)
- 1,2,3,4,5..... Номера характерных точек границ образуемых земельных участков
-  Обозначение границ образуемых земельных участков с номерами характерных точек

						21АЭФ-18/2018			
						Строительство линии электропередач от ПС-20 для обеспечения электроснабжения деревообрабатывающего завода г. Кондопога			
Изм.	Коп.уч.	Лист	Ндок.	Подпись	Дата	Основная часть проекта межевания территории. Чертежи межевания территории.	Стадия	Лист	Листов
Разработал				Мазитов Р.А.	01.19		ДПТ	9	17
Проверил				Махт С.Р.	01.19				
Н. контр.						Тиммергазина Л.Х.	М 1:500		
						ООО "ТрансСтройИнжиниринг"			



Условные обозначения

- Проектируемая КЛ 6 кВ
- 10:03:0011401:3У1(3) Обозначение образуемых земельных участков
- Границы зон планируемого размещения линейных объектов. Красные линии совпадают с границами зон планируемого размещения (приказ Министерства строительства и ЖКХ РФ от 25.04.2017 N 742/пр)
- 1,2,3,4,5..... Номера характерных точек границ образуемых земельных участков
- Обозначение границ образуемых земельных участков с номерами характерных точек



21АЭФ-18/2018					
Строительство линии электропередачи от ПС-20 для обеспечения электроснабжения деревообрабатывающего завода г. Кондопога					
Изм.	Коп.уч.	Лист	Инд.	Подпись	Дата
Разработал	Мазитов Р.А.				01.19
Проверил	Махт С.Р.				01.19
И. контр.	Тимургазина Л.Х.				01.19
Основная часть проекта межевания территории. Чертежи межевания территории.				Стадия	Лист
				ДПТ	10
				Листов	17
М 1:500				ООО "ТрансСтройИнжиниринг"	

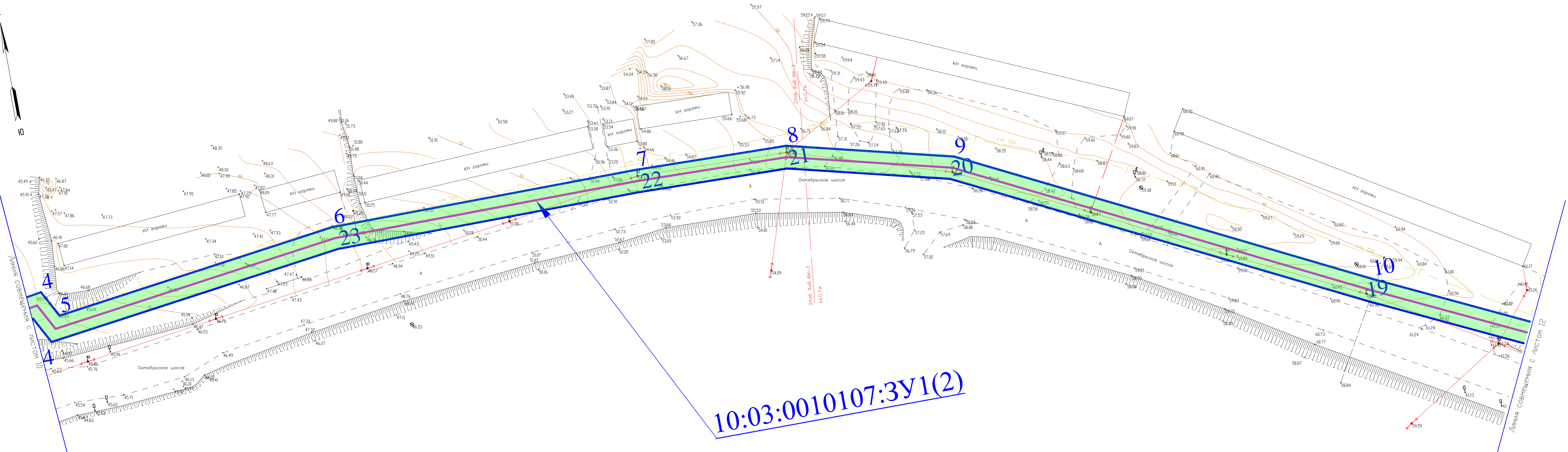
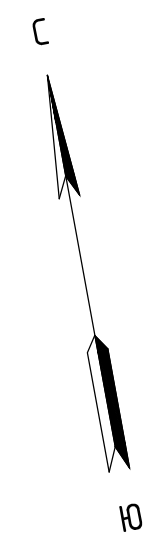
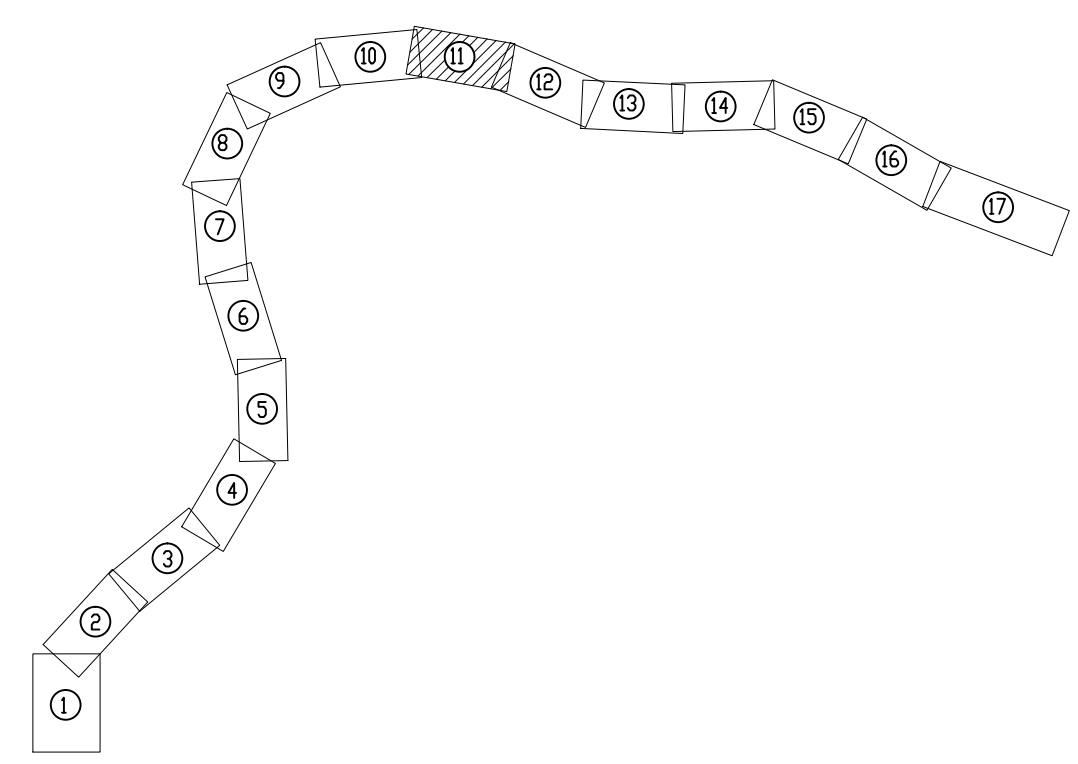


Схема расположения листов



Условные обозначения

- Проектируемая КЛ 6 кВ
- 10:03:0011401:3У1(3) Обозначение образуемых земельных участков
- Границы зон планируемого размещения линейных объектов. Красные линии совпадают с границами зон планируемого размещения (приказ Министерства строительства и ЖКХ РФ от 25.04.2017 N 742/пр)
- 1,2,3,4,5..... Номера характерных точек границ образуемых земельных участков
- Обозначение границ образуемых земельных участков с номерами характерных точек

21АЭФ-18/2018					
Строительство линии электропередач от ПС-20 для обеспечения электроснабжения деревообрабатывающего завода г. Кондопога					
Изм.	Коп.уч.	Лист	Ндок.	Подпись	Дата
Разработал		Мазитов Р.А.			01.19
Проверил		Махт С.Р.			01.19
Н. контр.		Тимергазина Л.Х.			01.19
				Основная часть проекта межевания территории. Чертежи межевания территории.	Стадия Лист Листов
				ДПТ 11	17
М 1:500				ООО "ТрансСтройИнжиниринг"	

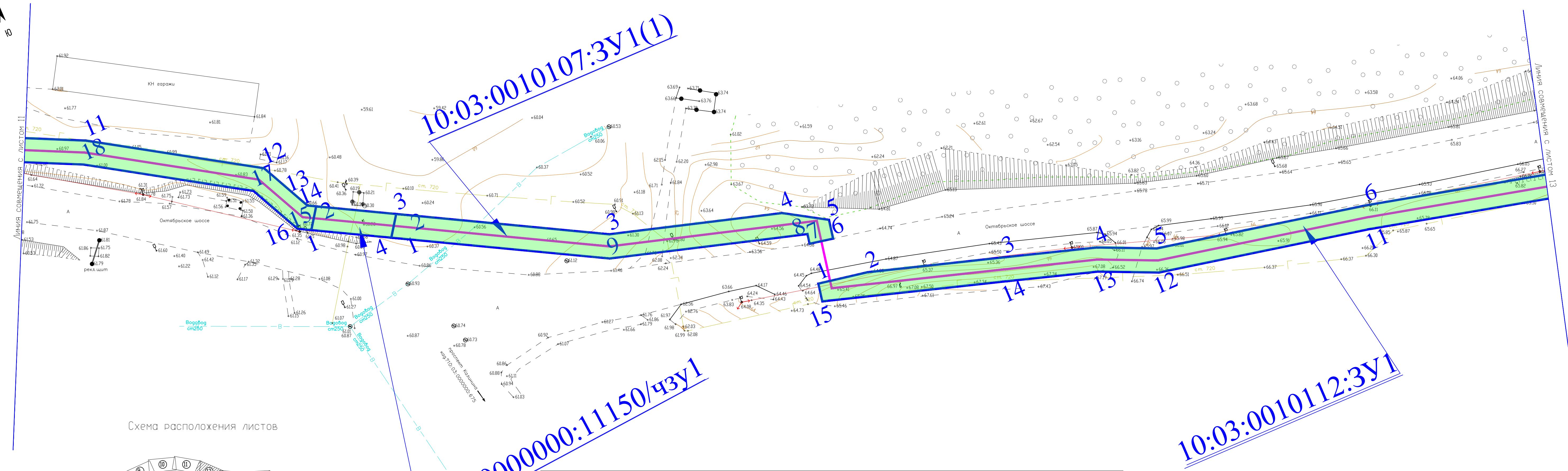
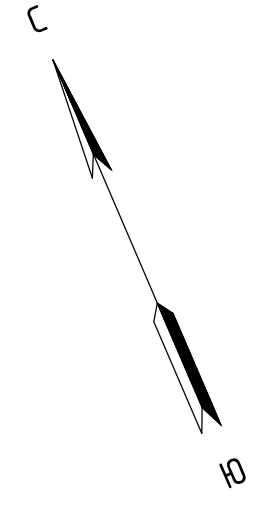
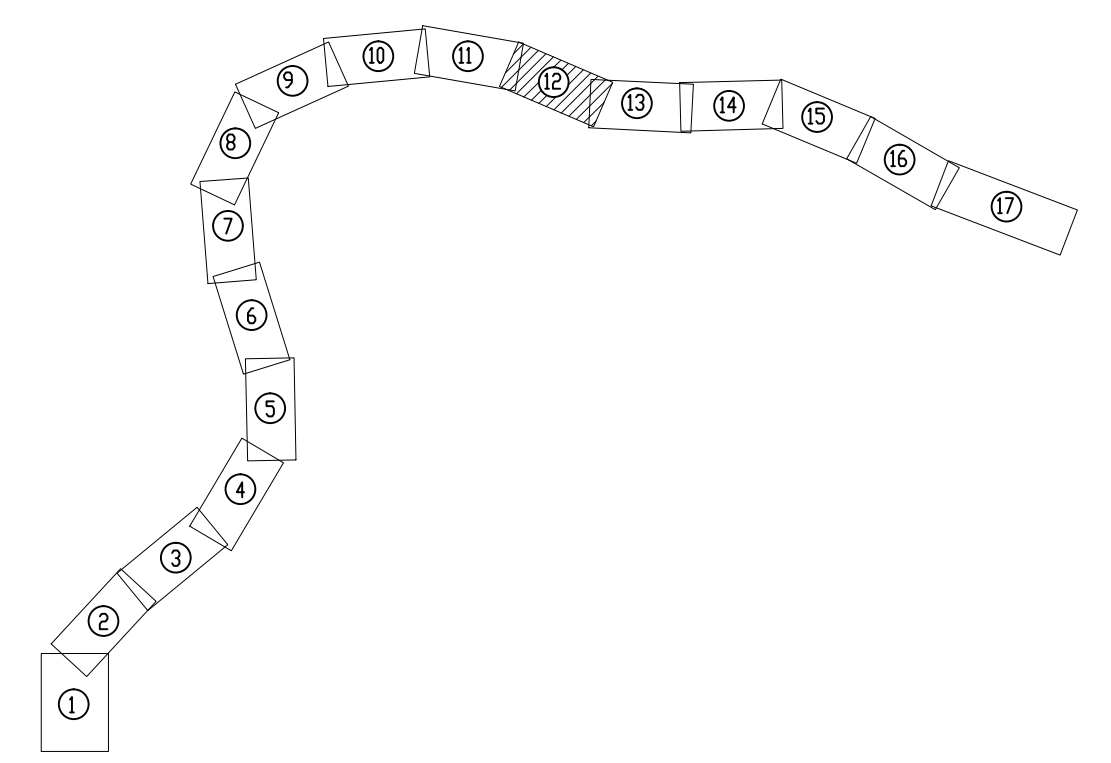







Схема расположения листов



Условные обозначения

	Проектируемая КЛ 6 кВ
	Обозначение образуемых земельных участков
	Границы зон планируемого размещения линейных объектов. Красные линии совпадают с границами зон планируемого размещения (приказ Министерства строительства и ЖКХ РФ от 25.04.2017 N 742/пр)
	Номера характерных точек границ образуемых земельных участков
	Обозначение границ образуемых земельных участков с номерами характерных точек

						21АЭФ-18/2018			
						Строительство линии электропередач от ПС-20 для обеспечения электроснабжения деревообрабатывающего завода г. Кондопога			
Изм.	Копуч.	Лист	Ндок.	Подпись	Дата	Основная часть проекта межевания территории Чертежи межевания территории.	Стадия	Лист	Листов
Разработал	Мазитов Р.А.				01.19		ДПТ	12	17
Проверил	Махт С.Р.				01.19				
						M 1:500	ООО "ТрансСтройИнжиниринг"		
Н. контр.	Тимергазина Л.Х.				01.19				

Имя, И.подп. Подпись и дата Взам. инв. N



10:03:0010120:3У1

10:03:0010114:3У1

10:03:0010107:22/чзу1

10:03:0010107:3У1

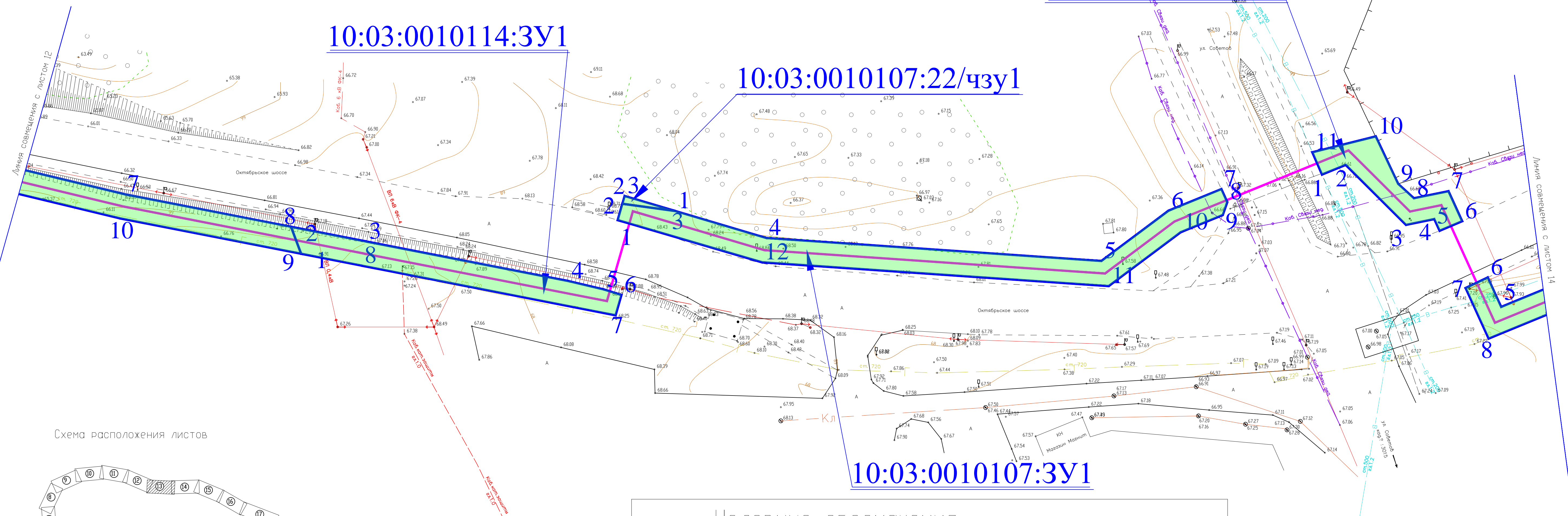
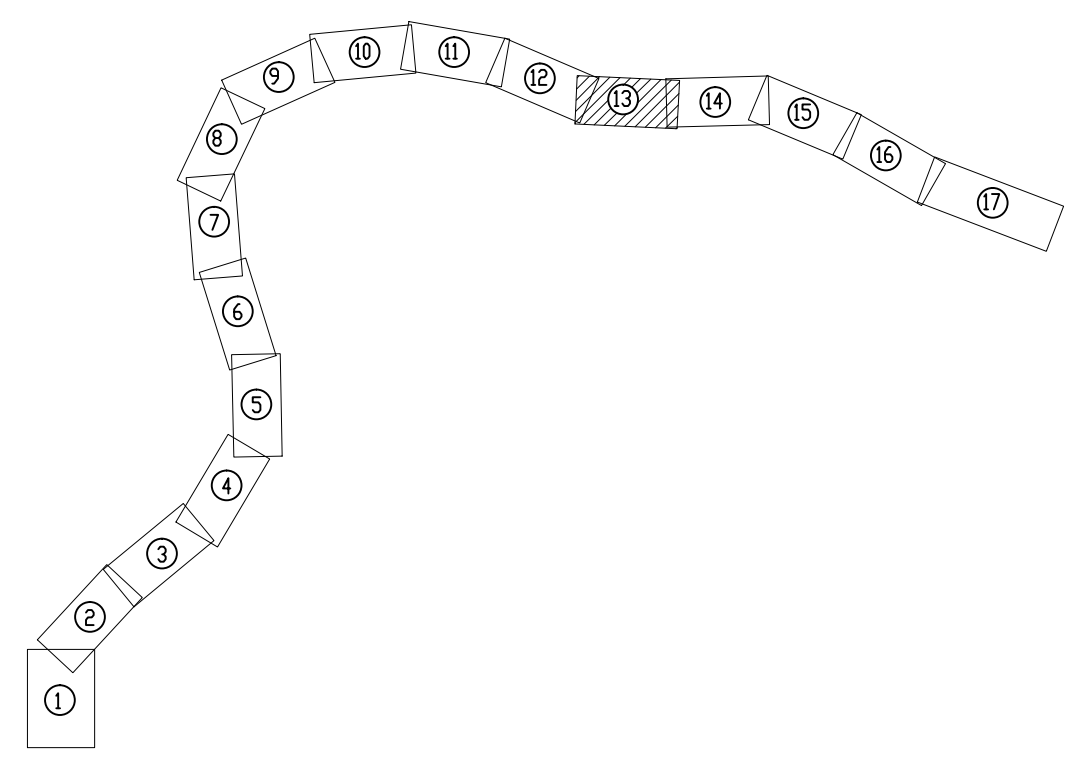


Схема расположения листов



Условные обозначения

- Проектируемая КЛ 6 кВ
- 10:03:0011401:3У1(З) Обозначение образуемых земельных участков
- Границы зон планируемого размещения линейных объектов. Красные линии совпадают с границами зон планируемого размещения (приказ Министерства строительства и ЖКХ РФ от 25.04.2017 N 742/пр)
- 1,2,3,4,5..... Номера характерных точек границ образуемых земельных участков
- Обозначение границ образуемых земельных участков с номерами характерных точек

21АЭФ-18/2018					
Строительство линии электропередач от ПС-20 для обеспечения электроснабжения деревообрабатывающего завода г. Кондопога					
Изм.	Копуч.	Лист	Изд.	Подпись	Дата
Разработал	Мазитов Р.А.				01.19
Проверил	Махт С.Р.				01.19
		Основная часть проекта межевания территории.		Стадия	Лист
		Чертежи межевания территории.		ДПТ	Лист
				13	17
М 1:500				ООО "ТрансСтройИнжиниринг"	
И. контр.	Тиммерзина Л.Х.				01.19

С
Ю

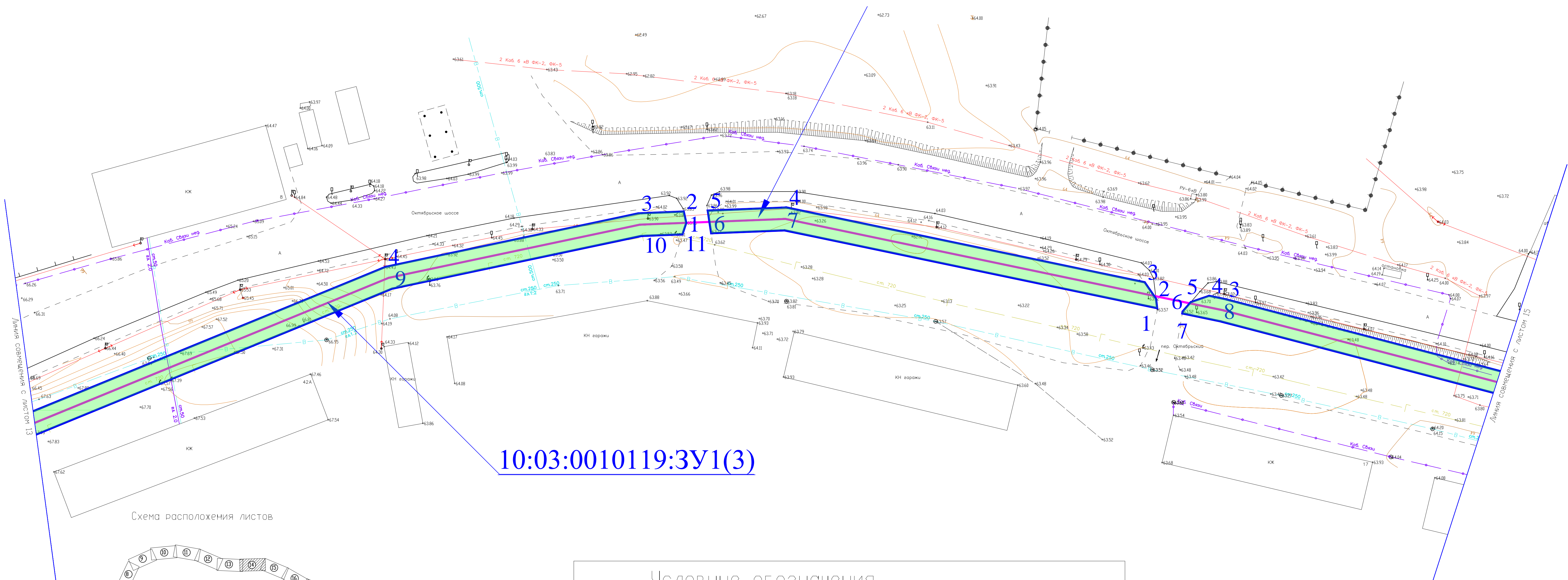
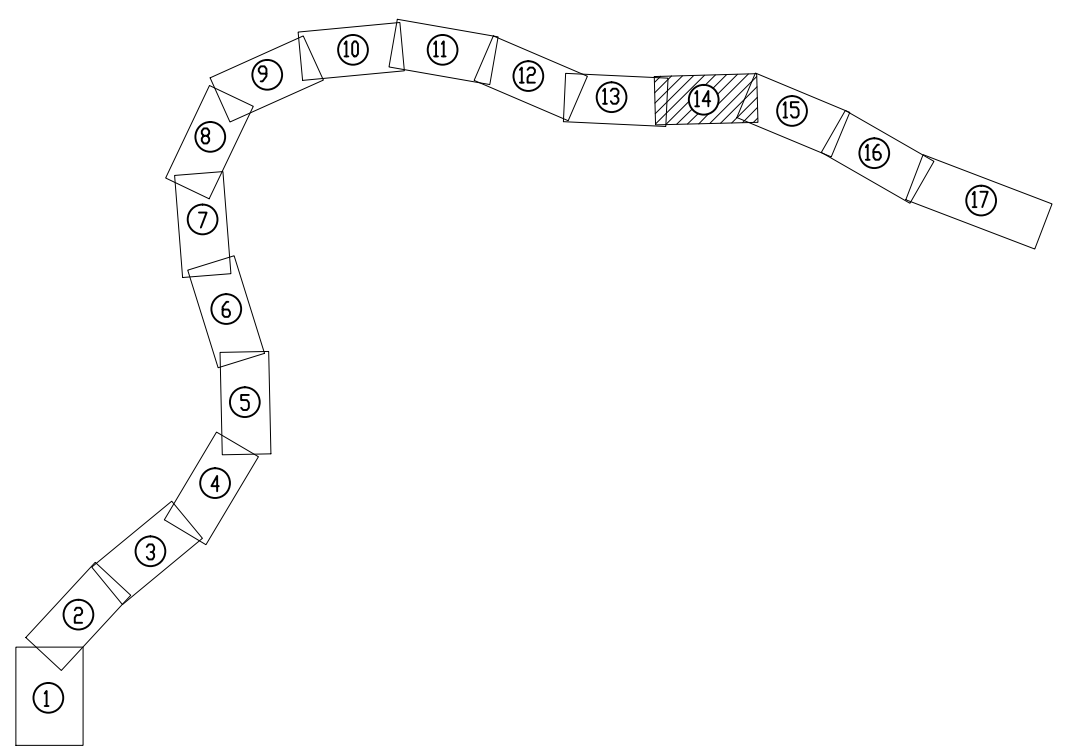


Схема расположения листов

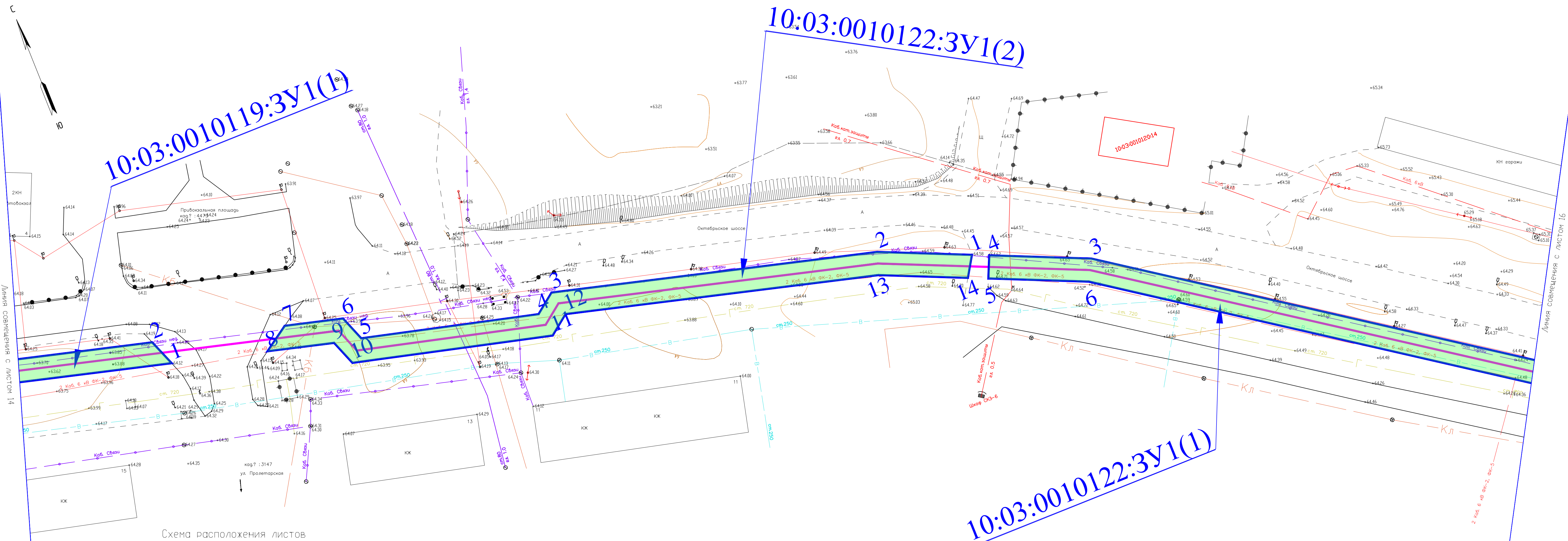


10:03:0010119:3У1(3)

Условные обозначения

- Проектируемая КЛ 6 кВ
- 10:03:0011401:3У1(3) Обозначение образуемых земельных участков
- Границы зон планируемого размещения линейных объектов. Красные линии совпадают с границами зон планируемого размещения (приказ Министерства строительства и ЖКХ РФ от 25.04.2017 N 742/пр)
- 1,2,3,4,5..... Номера характерных точек границ образуемых земельных участков
- Обозначение границ образуемых земельных участков с номерами характерных точек

21АЭФ-18/2018					
Строительство линии электропередач от ПС-20 для обеспечения электроснабжения деревообрабатывающего завода г. Кондопога					
Изм.	Коп.уч.	Лист	Ндок.	Подпись	Дата
Разработал		Мазитов Р.А.			01.19
Проверил		Махт С.Р.			01.19
		Основная часть проекта межевания территории. Чертежи межевания территории.		Стадия	Лист
				ДПТ	Лист
					Листов
		М 1:500		ООО "ТрансСтройИнжиниринг"	
Н. контр.		Тимергазина Л.Х.			01.19



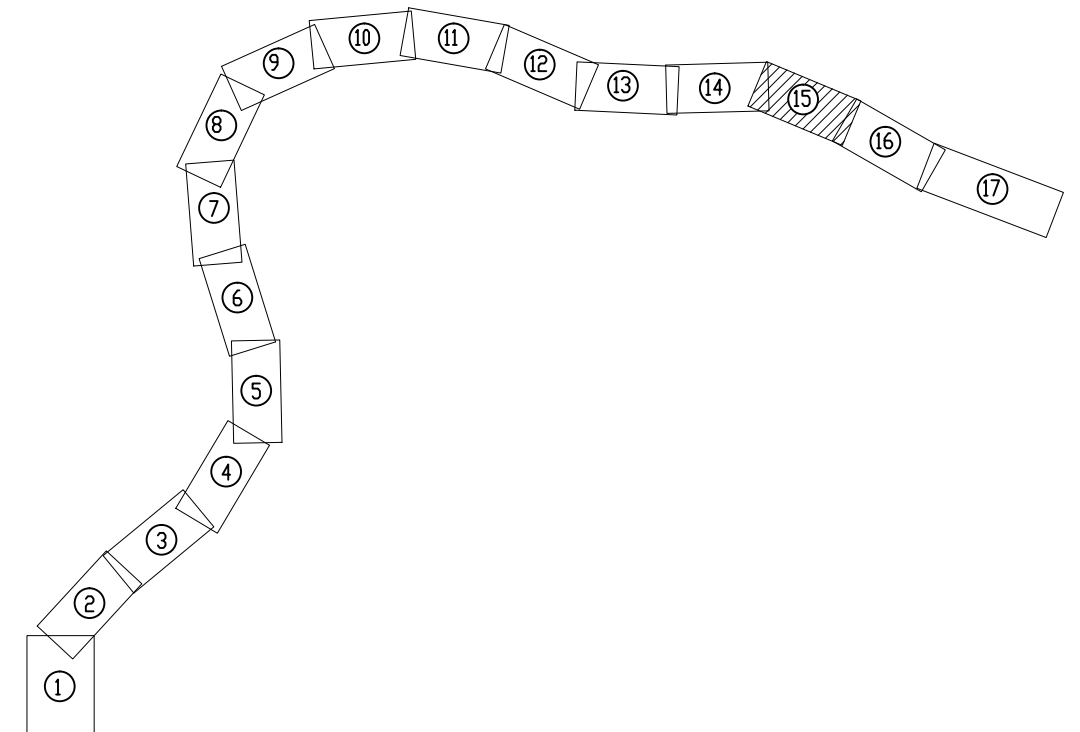
10:03:0010119:3У1(1)

10:03:0010122:3У1(2)

10:03:0010120:14

10:03:0010122:3У1(1)

Схема расположения листов



Условные обозначения

- Проектируемая КЛ 6 кВ
- 10:03:0011401:3У1(3) Обозначение образуемых земельных участков
- Границы зон планируемого размещения линейных объектов. Красные линии совпадают с границами зон планируемого размещения (приказ Министерства строительства и ЖКХ РФ от 25.04.2017 N 742/пр)
- 1,2,3,4,5..... Номера характерных точек границ образуемых земельных участков
- Обозначение границ образуемых земельных участков с номерами характерных точек

						21АЭФ-18/2018			
						Строительство линии электропередач от ПС-20 для обеспечения электроснабжения деревообрабатывающего завода г. Кондопога			
Изм.	Копыт	Лист	Изд.	Подпись	Дата	Основная часть проекта межевания территории. Чертежи межевания территории.	Стадия	Лист	Листов
Разработал				Мазитов Р.А.	01.19		ДПТ	15	17
Проверил				Махт С.Р.	01.19				
						М 1:500		ООО "ТрансСтройИнжиниринг"	
Н. контр.				Тимергазина Л.Х.	01.19				

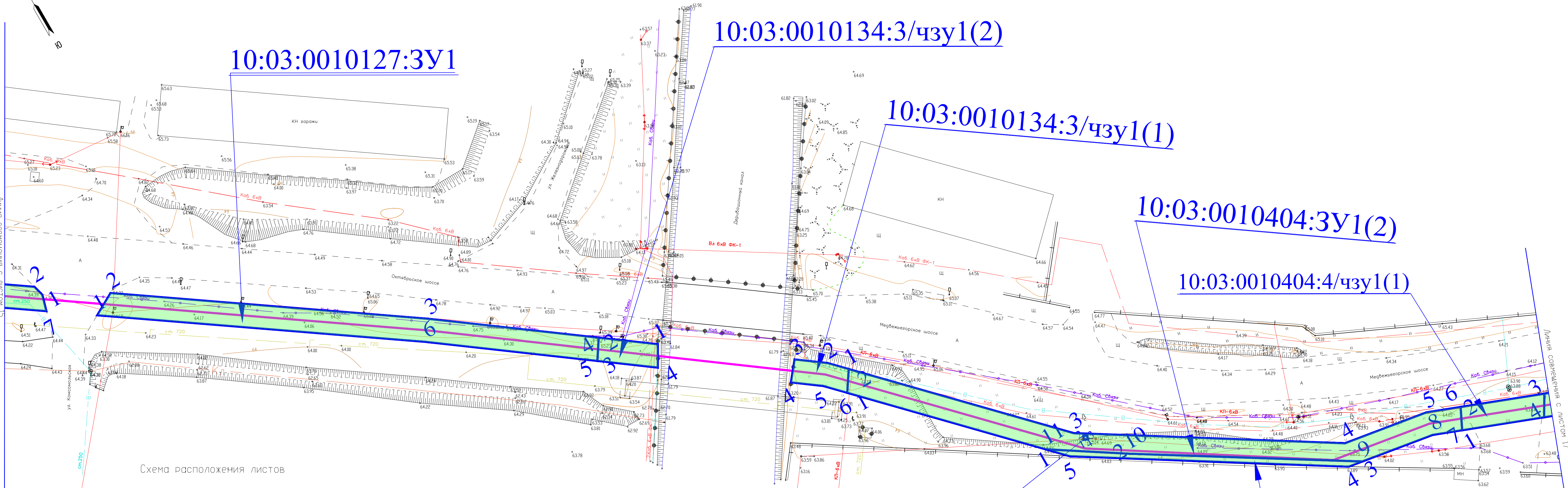

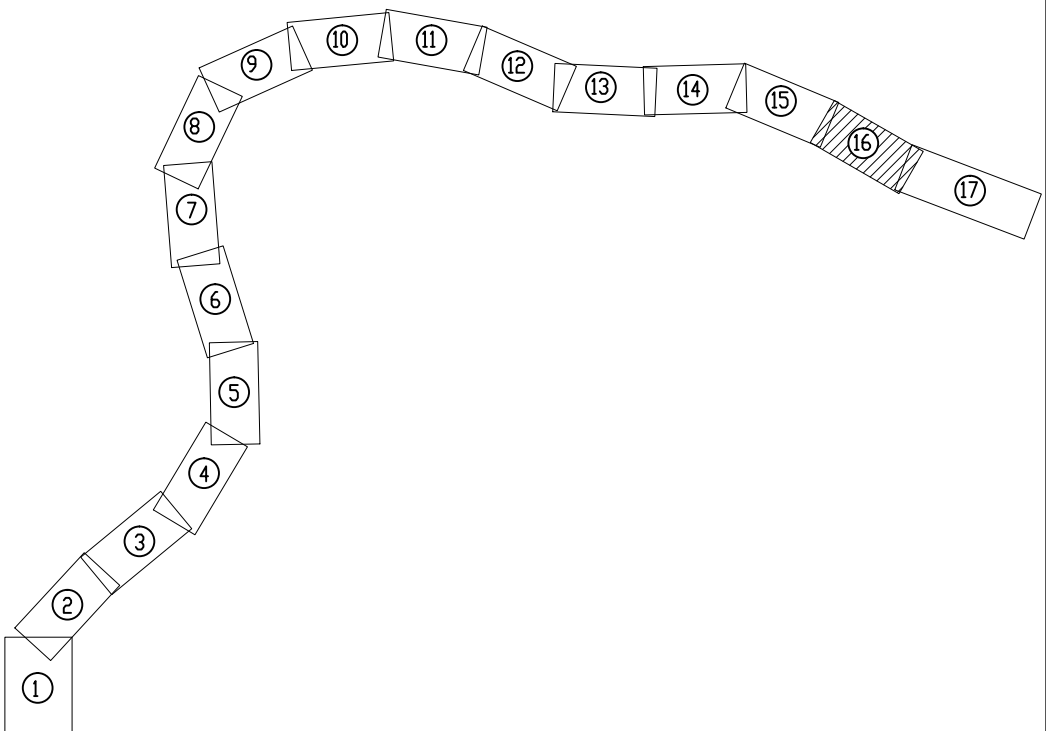







Схема расположения листов



Условные обозначения

	Проектируемая КЛ 6 кВ
	Обозначение образуемых земельных участков 10:03:0011401:3У1(3)
	Границы зон планируемого размещения линейных объектов. Красные линии совпадают с границами зон планируемого размещения (приказ Министерства строительства и ЖКХ РФ от 25.04.2017 N 742/пр)
	Номера характерных точек границ образуемых земельных участков
	Обозначение границ образуемых земельных участков с номерами характерных точек

21АЭФ-18/2018					
Строительство линии электропередач от ПС-20 для обеспечения электроснабжения деревообрабатывающего завода г. Кондопога					
Изм.	Коп.уч.	Лист	Инд.	Подпись	Дата
					01.19
Разработал	Мазитов Р.А.		[Подпись]		01.19
Проверил	Махт С.Р.		[Подпись]		01.19
Основная часть проекта межевания территории. Чертежи межевания территории.			Стадия	Лист	Листов
М 1:500			ДПТ	16	17
ООО "ТрансСтройИнжиниринг"					
И. контр.	Тимурзина Л.Х.		[Подпись]		01.19

Имя, И. подл. Подпись и дата Взам. инв. N

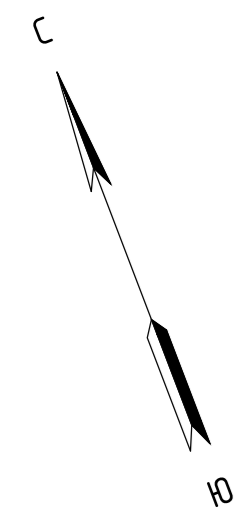
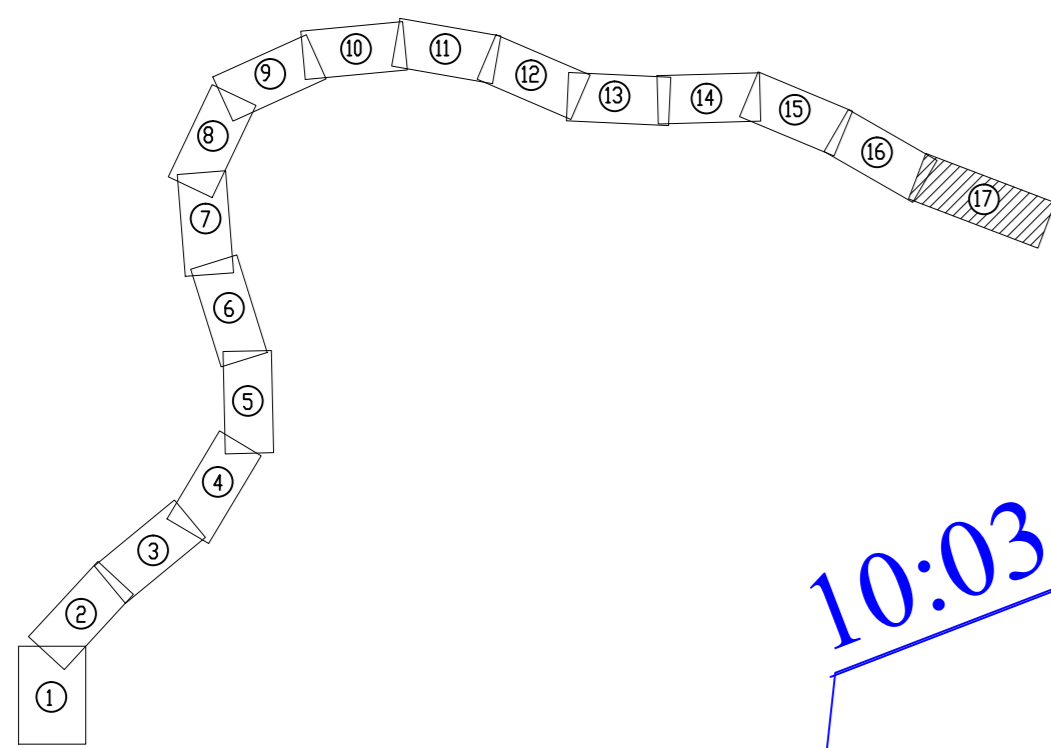


Схема расположения листов



10:03:0010404:3У1(1)
10:03:0010406:3У1(1)

10:03:0010404:7/чзу1

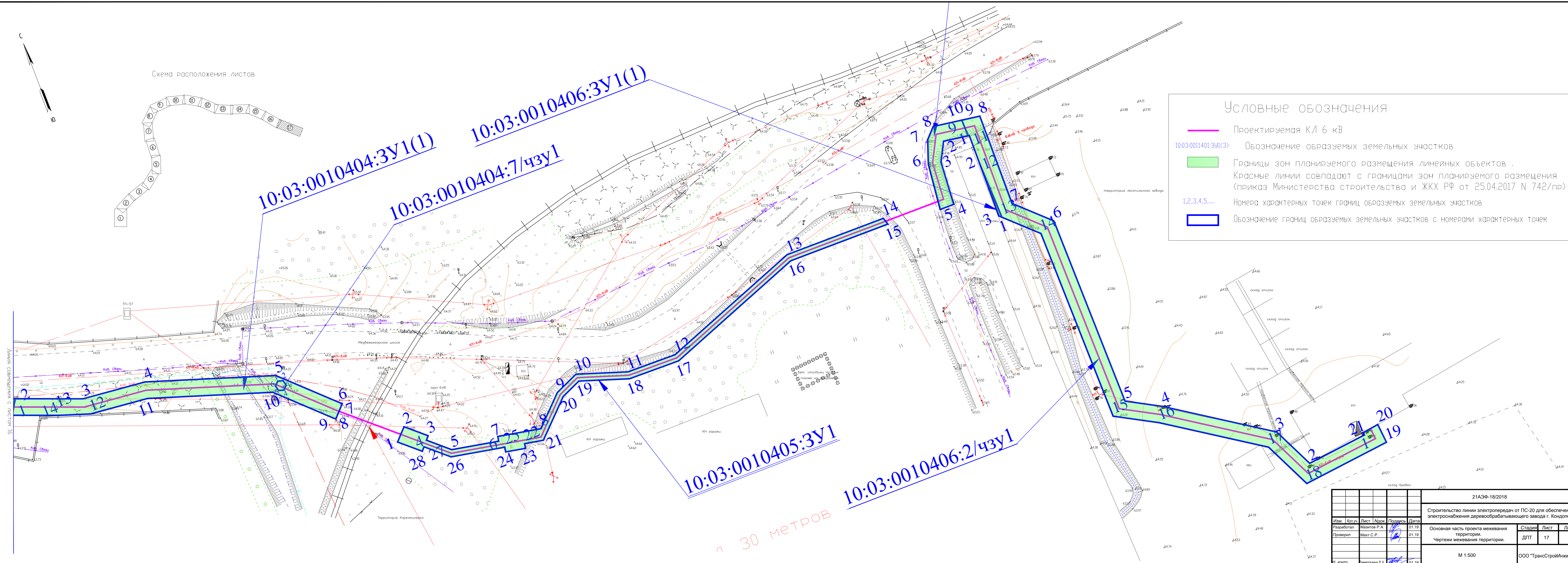
10:03:0010405:3У1

10:03:0010406:2/чзу1

п 30 метров

Условные обозначения

- Проектируемая КЛ 6 кВ
- 10:03:0011401:3У1(3) Обозначение образуемых земельных участков
- Границы зон планируемого размещения линейных объектов. Красные линии совпадают с границами зон планируемого размещения (приказ Министерства строительства и ЖКХ РФ от 25.04.2017 N 742/пр)
- 1,2,3,4,5..... Номера характерных точек границ образуемых земельных участков
- Обозначение границ образуемых земельных участков с номерами характерных точек



Изм.						Лист						Дата						21АЭФ-18/2018					
Строительство линии электропередач от ПС-20 для обеспечения электроснабжения деревообрабатывающего завода г. Кондопога																							
Разработал: Мазитов Р.А.												Стадия			Лист			Листов					
Проверил: Махт С.Р.												ДПТ			17			17					
М 1:500																							
ООО "ТрансСтройИнжиниринг"																							
И. контр. Иммергина Л.Х.						01.19						Формат А3*4											

Изм. N подл. Подпись и дата

Взам. инв. N