



ТРАНССТРОЙ
И Н Ж И Н И Р И Н Г

ООО "ТРАНССТРОЙИНЖИНИРИНГ"

СРО-П-069-02122009

**Заказчик – Казенное учреждение Республики Карелия «Управление
Капитального строительства Республики Карелия»**

**«Строительство линии электропередачи от ПС-20 для электроснабжения
деревообрабатывающего производства, г. Кондопога»**

**ДОКУМЕНТАЦИЯ ПО ПЛАНИРОВКЕ ТЕРРИТОРИИ
ПРОЕКТ ПЛАНИРОВКИ ТЕРРИТОРИИ
ПРОЕКТ МЕЖЕВАНИЯ ТЕРРИТОРИИ**

21АЭФ-18/2018-ППТ

**ТОМ 2
ПРОЕКТ ПЛАНИРОВКИ ТЕРРИТОРИИ
ОСНОВНАЯ ЧАСТЬ (УТВЕРЖДАЕМАЯ)**

Графическая часть

Уфа, 2019



ТРАНССТРОЙ
И Н Ж И Н И Р И Н Г

ООО "ТРАНССТРОЙИНЖИНИРИНГ"

СРО-П-069-02122009

**Заказчик – Казенное учреждение Республики Карелия «Управление
Капитального строительства Республики Карелия»**

**«Строительство линии электропередачи от ПС-20 для электроснабжения
деревообрабатывающего производства, г. Кондопога»**

**ДОКУМЕНТАЦИЯ ПО ПЛАНИРОВКЕ ТЕРРИТОРИИ
ПРОЕКТ ПЛАНИРОВКИ ТЕРРИТОРИИ
ПРОЕКТ МЕЖЕВАНИЯ ТЕРРИТОРИИ**

21АЭФ-18/2018-ППТ

ТОМ 2

**ПРОЕКТ ПЛАНИРОВКИ ТЕРРИТОРИИ
ОСНОВНАЯ ЧАСТЬ (УТВЕРЖДАЕМАЯ)**

Графическая часть

**Заместитель
генерального директора**

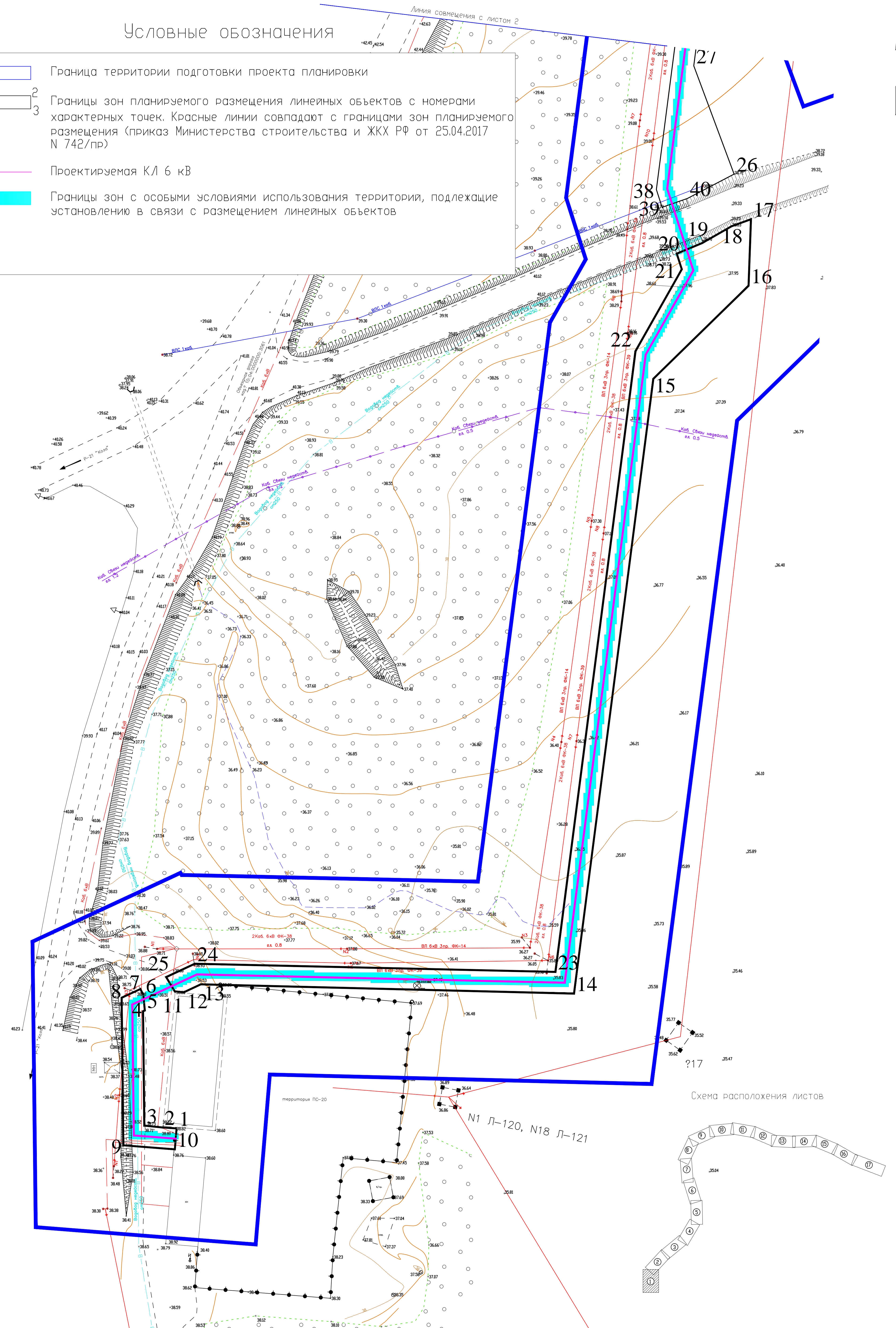


А.Ю. Бревенников

Уфа, 2019

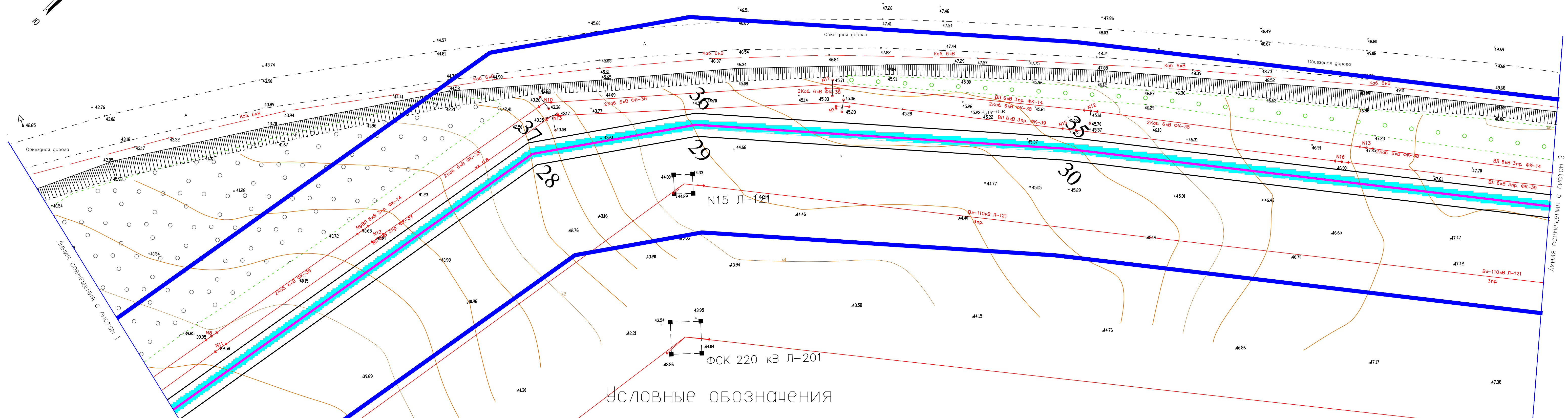
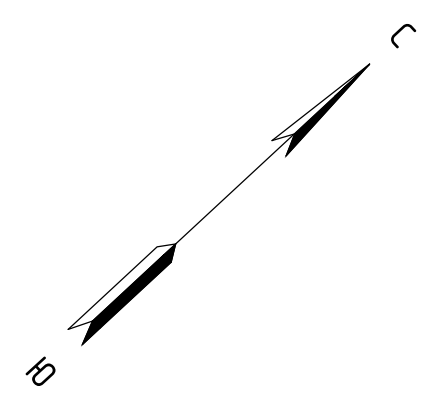
Условные обозначения

- Граница территории подготовки проекта планировки
- 1 2
4 3
Границы зон планируемого размещения линейных объектов с номерами характерных точек. Красные линии совпадают с границами зон планируемого размещения (приказ Министерства строительства и ЖКХ РФ от 25.04.2017 N 742/пр)
- Проектируемая КЛ 6 кВ
- Границы зон с особыми условиями использования территорий, подлежащие установлению в связи с размещением линейных объектов



Имя, инв. N
Подпись и дата
Взам. инв. N

					21АЭФ-18/2018					
					Строительство линии электропередач от ПС-20 для обеспечения электроснабжения деревообрабатывающего завода г. Кондопога					
Изм.	Колуч.	Лист	Подк.	Подпись	Дата	Основная часть проекта планировки территории. Графическая часть	Стадия	Лист	Листов	
Разработал	Маитгов Р.А.				01.19		ДПТ	1	17	
Проверил	Махт С.Р.				01.19					
					М 1:500			ООО "ТрансСтройИнжиниринг"		
Н. контр.	Глиерская Л.Х.				01.19					



УСЛОВНЫЕ ОБОЗНАЧЕНИЯ


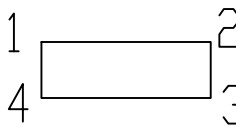


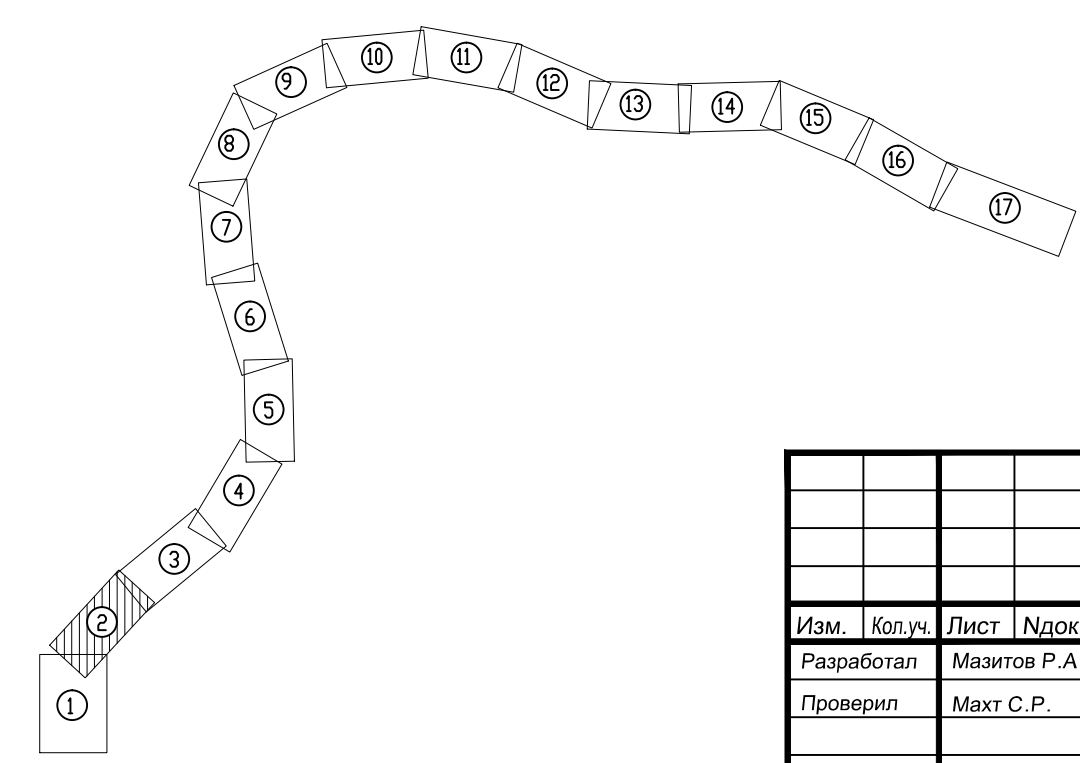
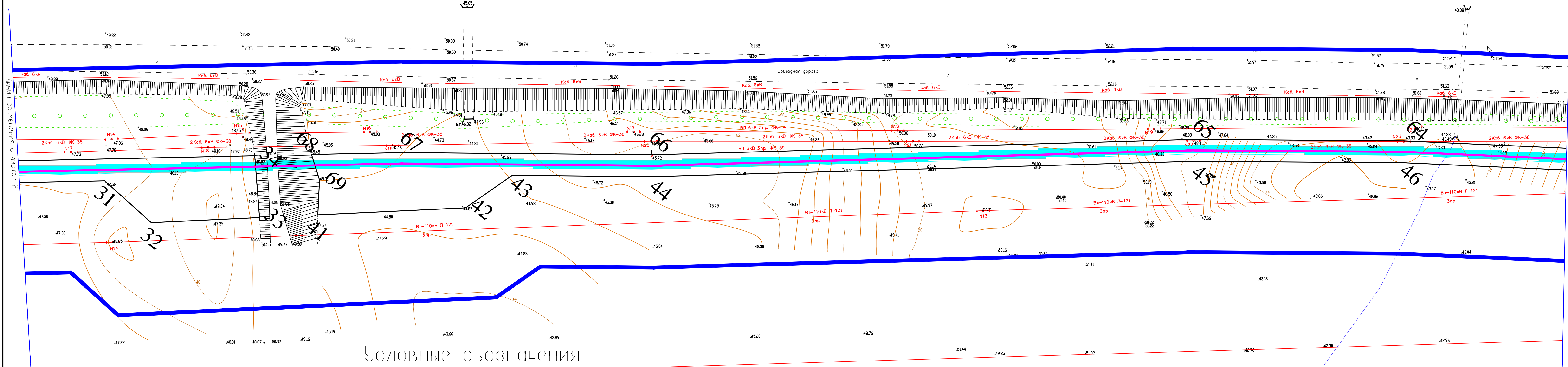
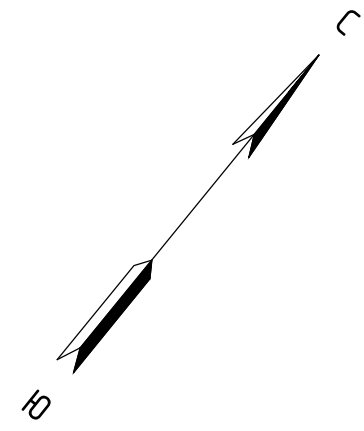
	Граница территории подготовки проекта планировки
	Границы зон планируемого размещения линейных объектов с номерами характерных точек. Красные линии совпадают с границами зон планируемого размещения (приказ Министерства строительства и ЖКХ РФ от 25.04.2017 N 742/пр)
	Проектируемая КЛ 6 кВ
	Границы зон с особыми условиями использования территорий, подлежащие установлению в связи с размещением линейных объектов

Схема расположения листов



						21АЭФ-18/2018			
						Строительство линии электропередач от ПС-20 для обеспечения электроснабжения деревообрабатывающего завода г. Кондопога			
Изм.	Копуч.	Лист	Ндок.	Подпись	Дата	Основная часть проекта планировки территории. Графическая часть	Стадия	Лист	Листов
							ДПТ	2	17
Проверил		Махт С.Р.			01.19				
						M 1:500	ООО "ТрансСтройИнжиниринг"		
Н. контр.		Тимергазина Л.Х.			01.19				

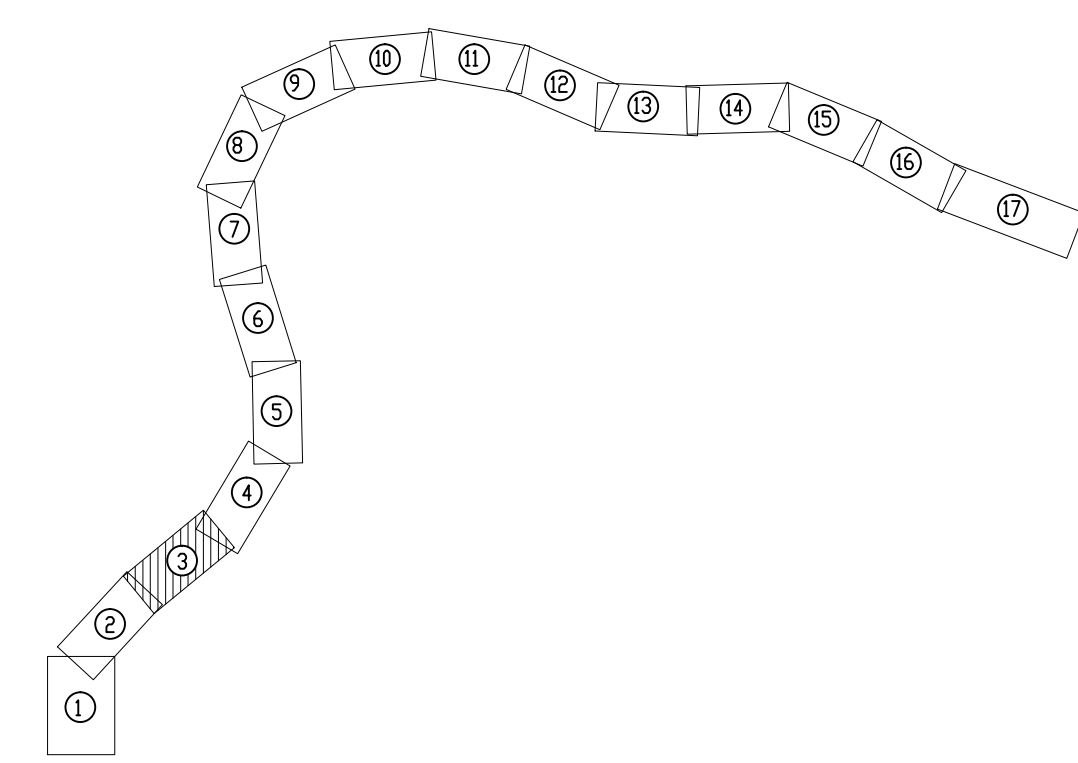
Имя, И. подп. Подпись и дата Взам. инв. N



Условные обозначения

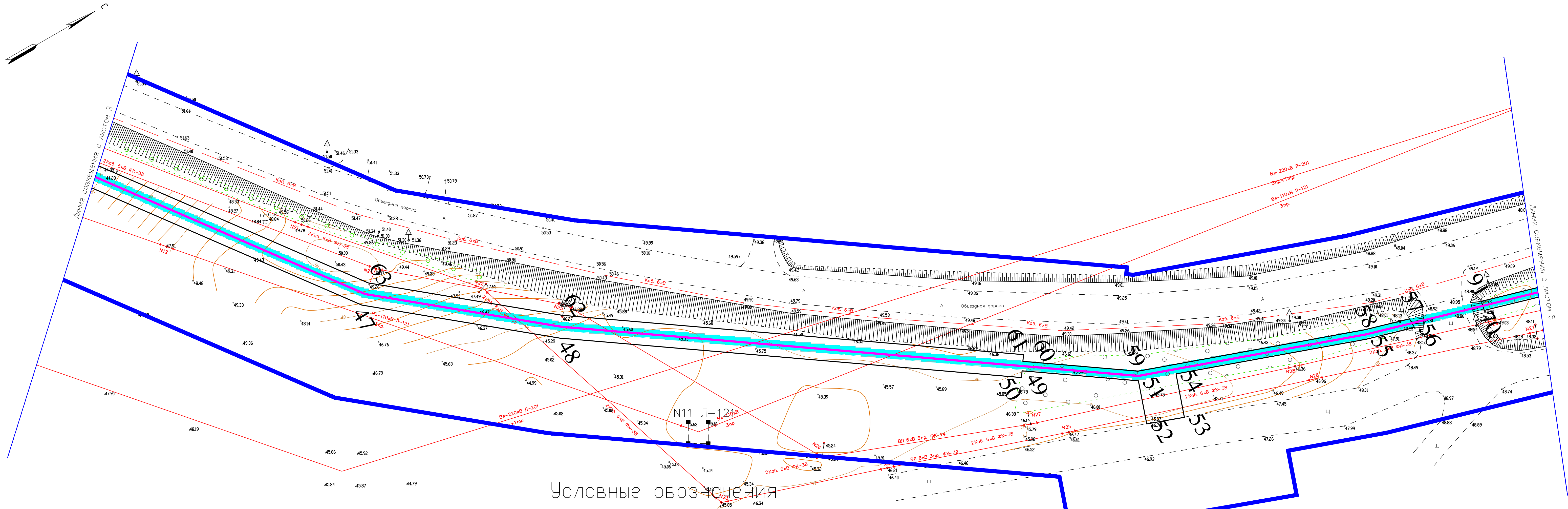
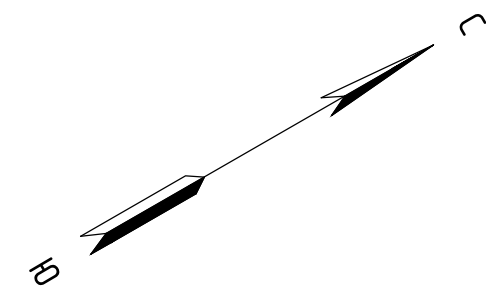
- Граница территории подготовки проекта планировки
- 1 2
- 4 3 Границы зон планируемого размещения линейных объектов с номерами характерных точек. Красные линии совпадают с границами зон планируемого размещения (приказ Министерства строительства и ЖКХ РФ от 25.04.2017 N 742/пр)
- Проектируемая КЛ 6 кВ
- Границы зон с особыми условиями использования территорий, подлежащие установлению в связи с размещением линейных объектов

Схема расположения листов



						21АЭФ-18/2018					
						Строительство линии электропередач от ПС-20 для обеспечения электроснабжения деревообрабатывающего завода г. Кондопога					
Изм.	Коп.уч.	Лист	Ндок.	Подпись	Дата	Основная часть проекта планировки территории. Графическая часть	Стадия	Лист	Листов		
Разработал				Мазитов Р.А.	01.19		ДПТ	3	17		
Проверил				Махт С.Р.	01.19						
						М 1:500	ООО "ТрансСтройИнжиниринг"				
Н. контр.				Тимергазина Л.Х.	01.19						

Имя, И. подп., Подпись и дата, Взам. инв. N



Условные обозначения


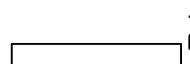


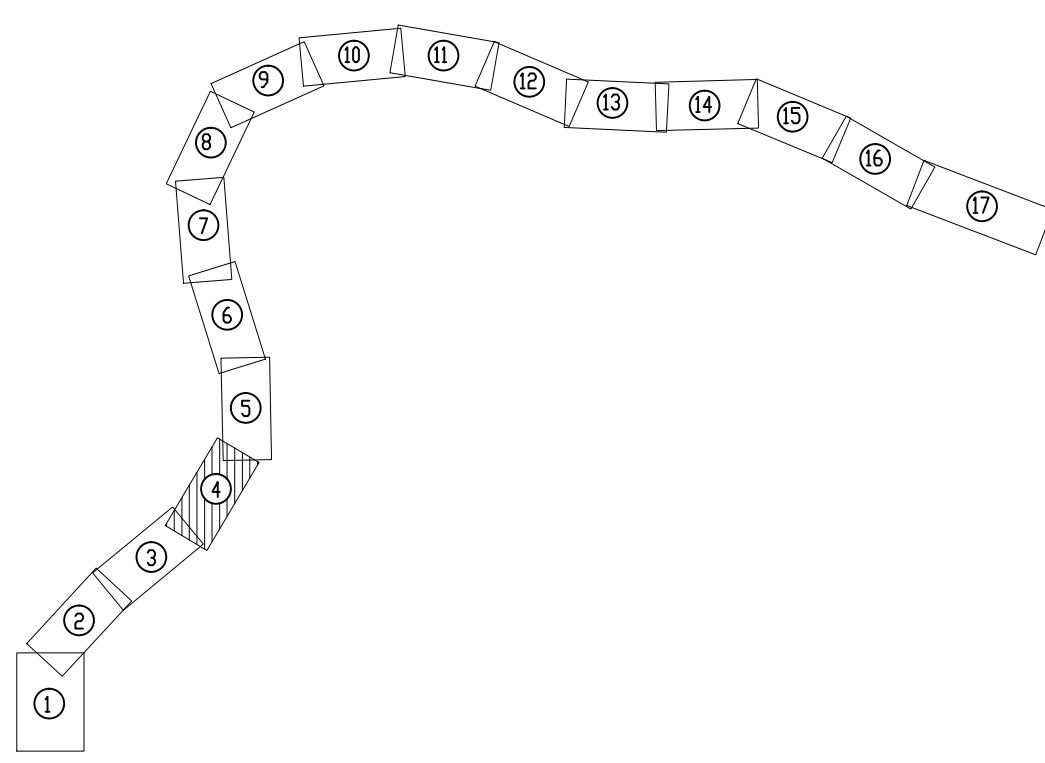
	Граница территории подготовки проекта планировки
	Границы зон планируемого размещения линейных объектов с номерами характерных точек. Красные линии совпадают с границами зон планируемого размещения (приказ Министерства строительства и ЖКХ РФ от 25.04.2017 N 742/пр)
	Проектируемая КЛ 6 кВ
	Границы зон с особыми условиями использования территорий, подлежащие установлению в связи с размещением линейных объектов

Схема расположения листов



						21АЭФ-18/2018			
						Строительство линии электропередач от ПС-20 для обеспечения электроснабжения деревообрабатывающего завода г. Кондопога			
Изм.	Коп.уч.	Лист	Ндок.	Подпись	Дата	Основная часть проекта планировки территории. Графическая часть	Стадия	Лист	Листов
Разработал		01.19					ДПТ	4	17
Проверил	Махт С.Р.				01.19				
						M 1:500	ООО "ТрансСтройИнжиниринг"		
И. контр.	Гиммергазия Л.Х.				01.19				

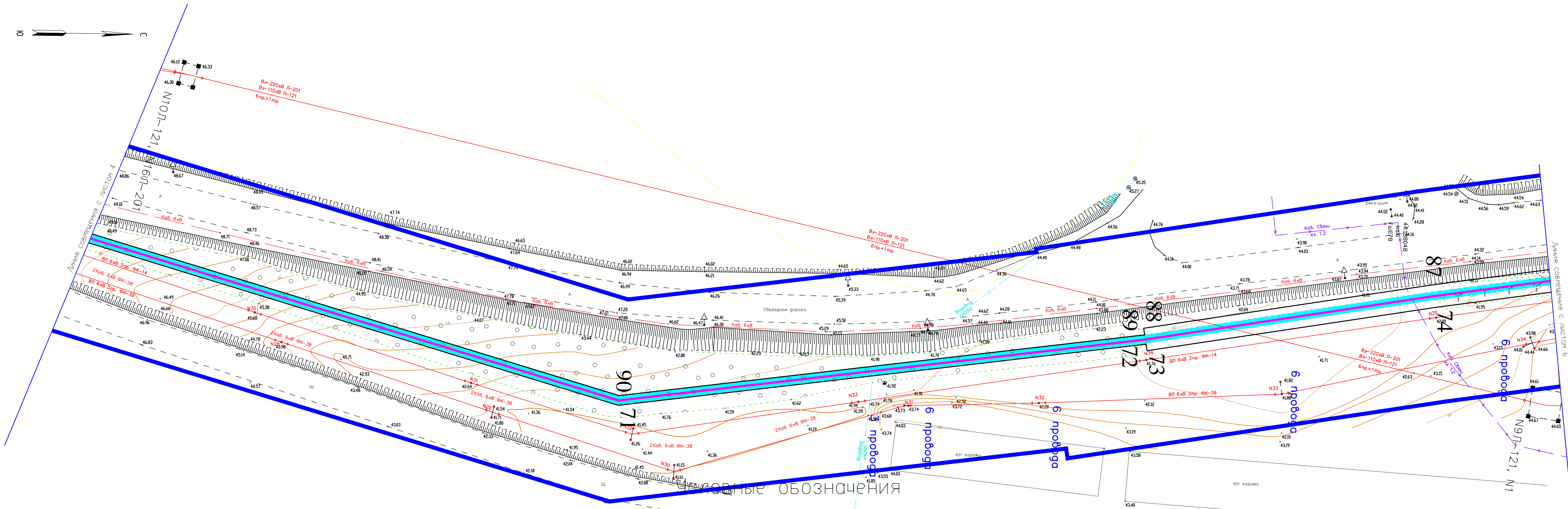

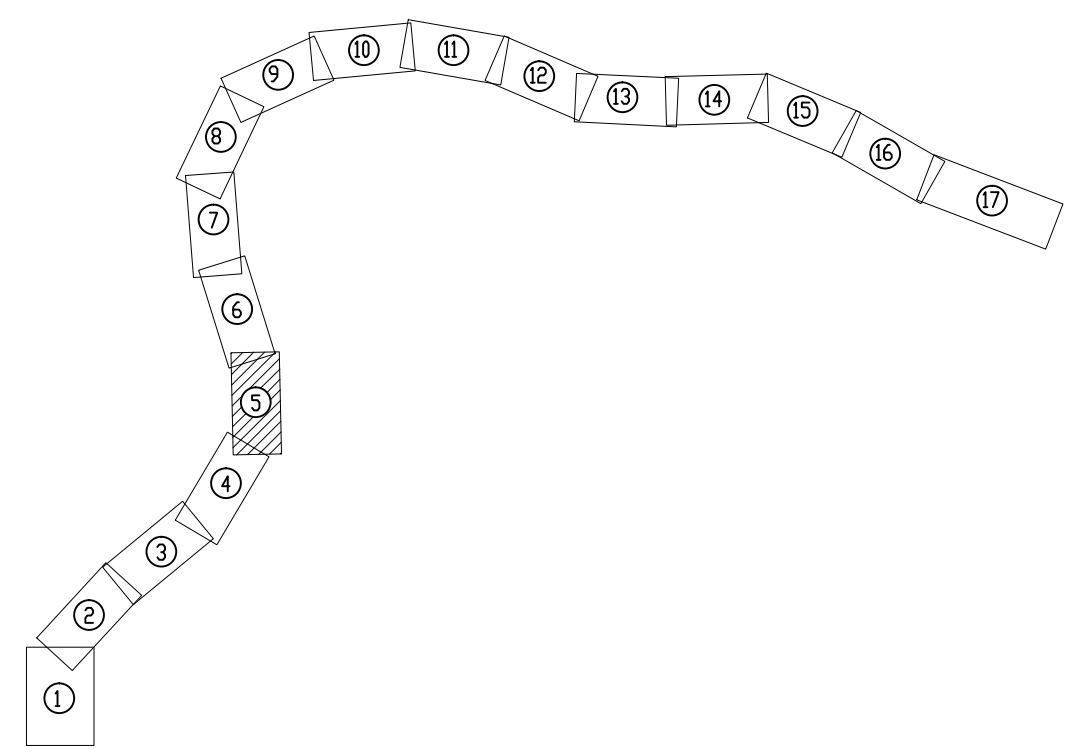


Схема расположения листов



Условные обозначения

- Граница территории подготовки проекта планировки
- Границы зон планируемого размещения линейных объектов с номерами характерных точек. Красные линии совпадают с границами зон планируемого размещения (приказ Министерства строительства и ЖКХ РФ от 25.04.2017 N 742/пр)
- Проектируемая КЛ 6 кВ
- Границы зон с особыми условиями использования территории, подлежащие установлению в связи с размещением линейных объектов

						21АЭФ-18/2018			
						Строительство линии электропередач от ПС-20 для обеспечения электроснабжения деревообрабатывающего завода г. Кондопога			
Изм.	Коп.уч.	Лист	Ндоп.	Подпись	Дата	Основная часть проекта планировки территории. Графическая часть	Стадия	Лист	Листов
Разработал	Мазитов Р.А.				01.19		ДПТ	5	17
Проверил	Махт С.Р.				01.19				
						М 1:500	ООО "ТрансСтройИнжиниринг"		
И. контр.	Тимерязина Л.Х.				01.19				

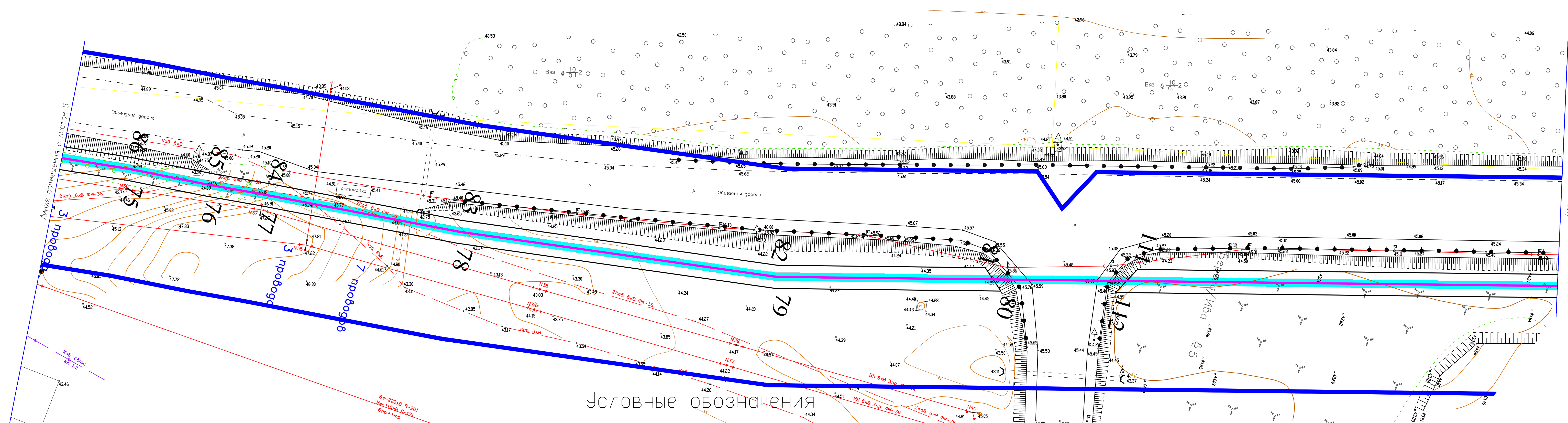
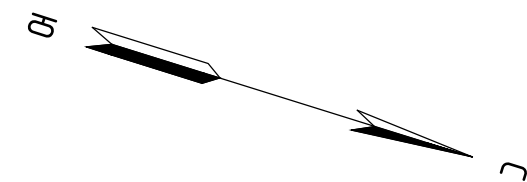
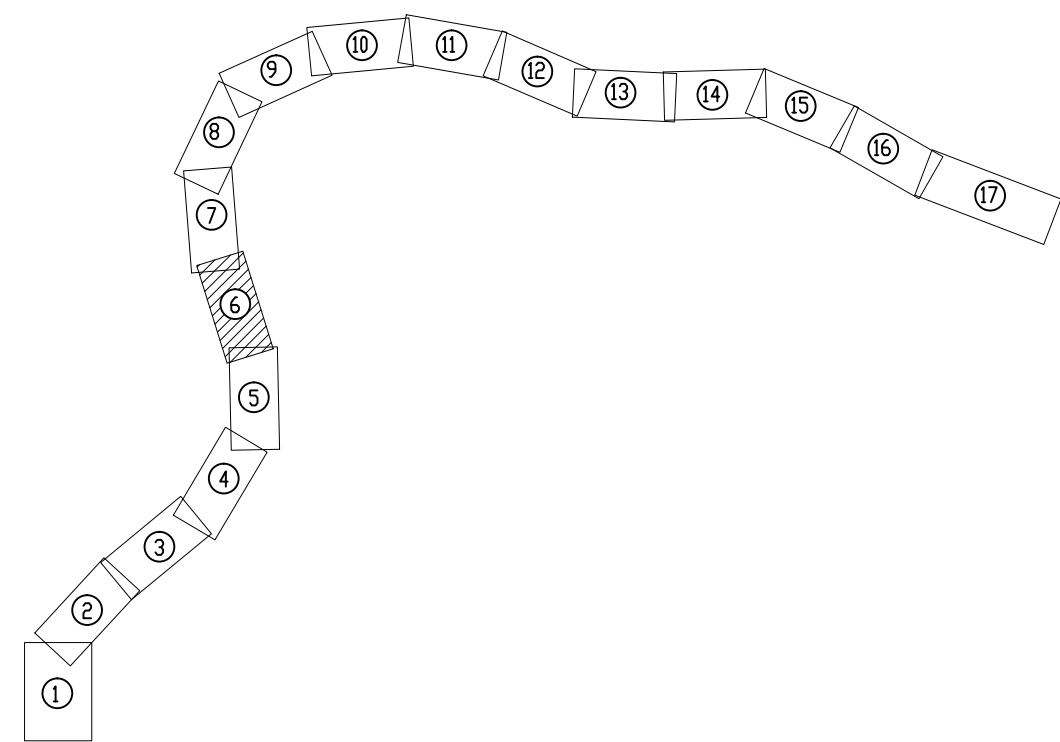


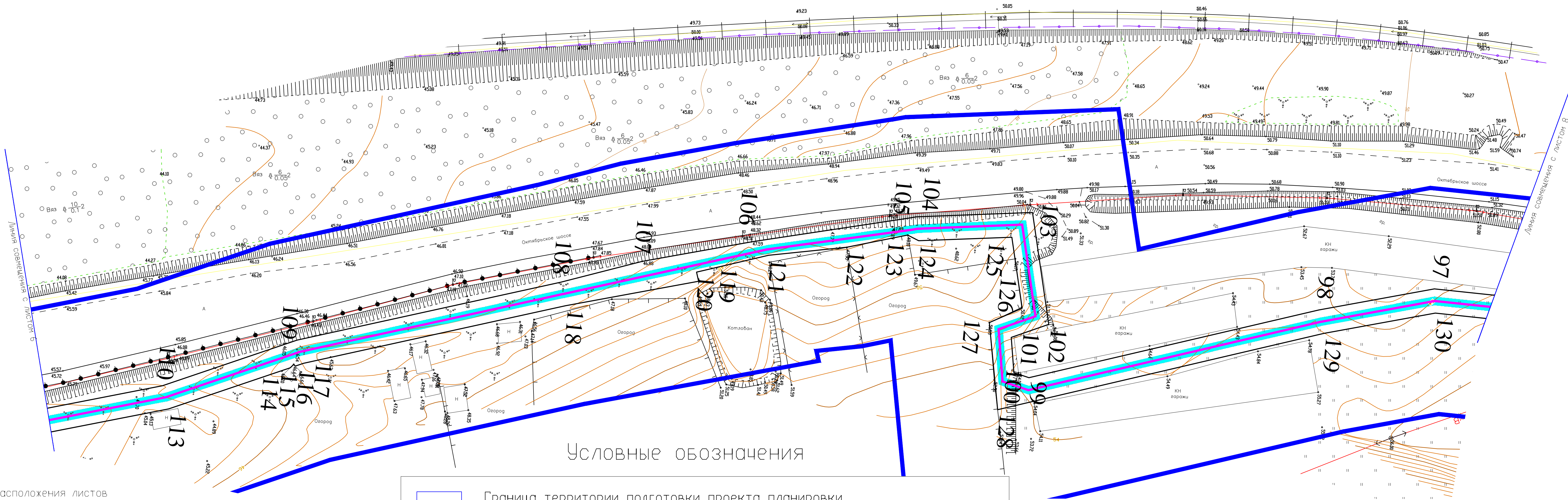
Схема расположения листов



Условные обозначения

- Граница территории подготовки проекта планировки
- Границы зон планируемого размещения линейных объектов с номерами характерных точек. Красные линии совпадают с границами зон планируемого размещения (приказ Министерства строительства и ЖКХ РФ от 25.04.2017 N 742/пр)
- Проектируемая КЛ 6 кВ
- Границы зон с особыми условиями использования территории, подлежащие установлению в связи с размещением линейных объектов

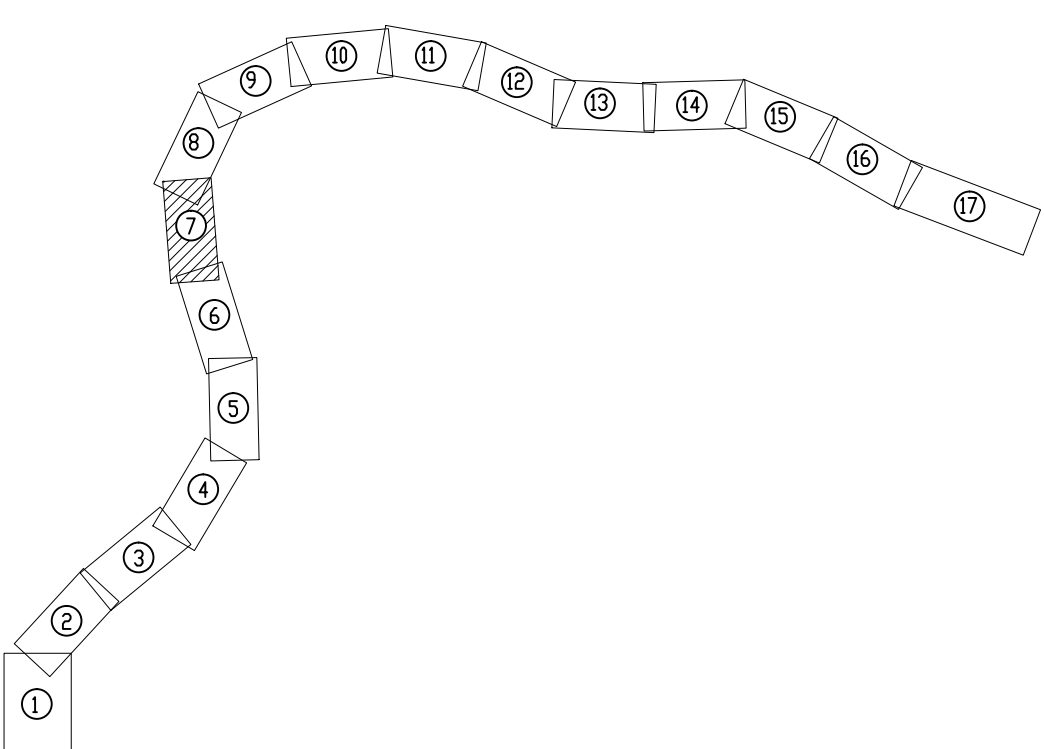
						21АЭФ-18/2018			
						Строительство линии электропередач от ПС-20 для обеспечения электроснабжения деревообрабатывающего завода г. Кондопога			
Изм.	Коп.уч.	Лист	Ндок.	Подпись	Дата	Основная часть проекта планировки территории. Графическая часть	Стадия	Лист	Листов
Разработал		Мазитов Р.А.			01.19		ДПТ	6	17
Проверил		Махт С.Р.			01.19				
						М 1:500	ООО "ТрансСтройИнжиниринг"		
И. контр.		Гилмергазина Л.Х.			01.19				



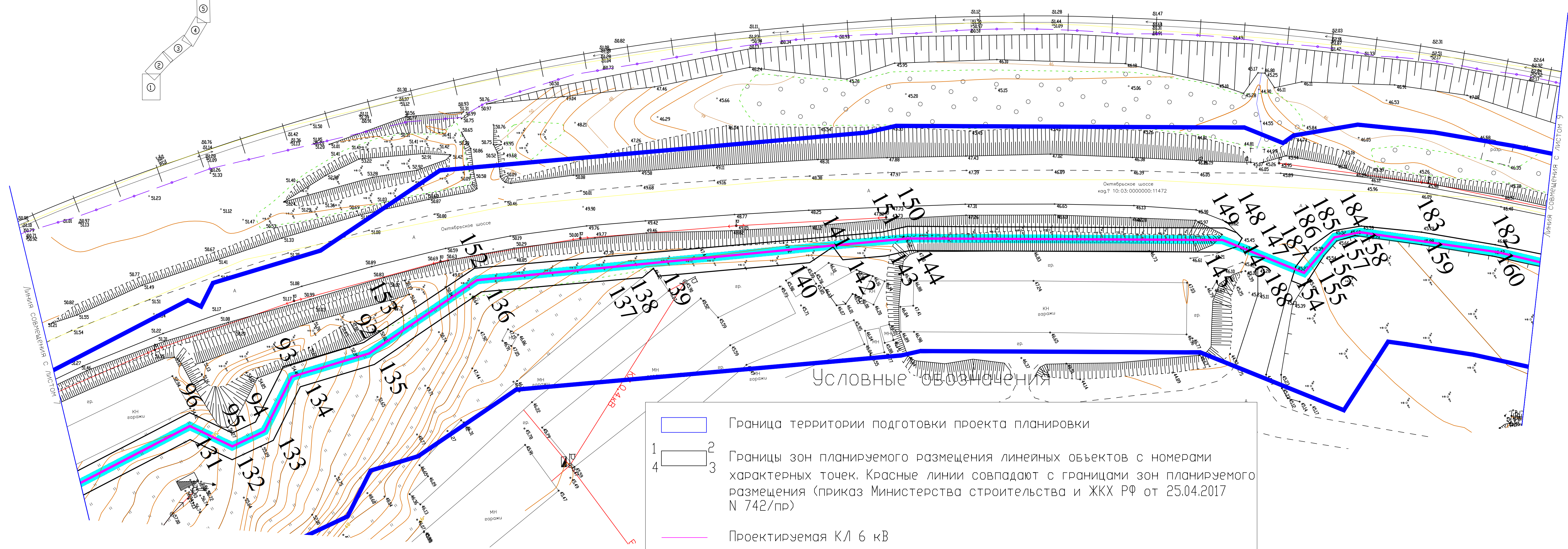
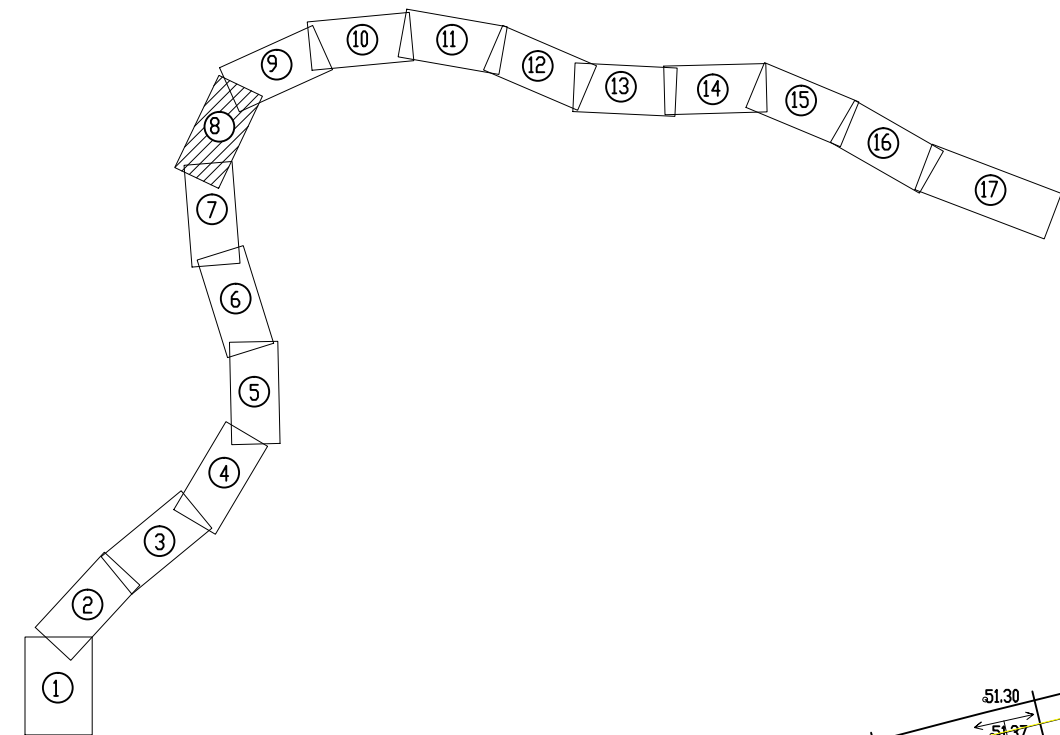
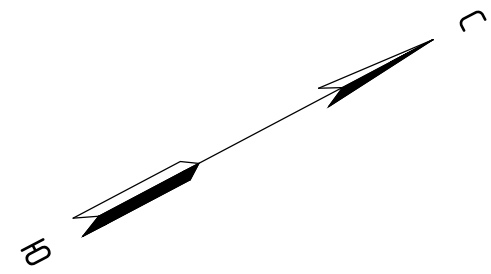
Условные обозначения

- Граница территории подготовки проекта планировки
- Границы зон планируемого размещения линейных объектов с номерами характерных точек. Красные линии совпадают с границами зон планируемого размещения (приказ Министерства строительства и ЖКХ РФ от 25.04.2017 N 742/пр)
- Проектируемая КЛ 6 кВ
- Границы зон с особыми условиями использования территорий, подлежащие установлению в связи с размещением линейных объектов

Схема расположения листов



						21АЭФ-18/2018			
						Строительство линии электропередач от ПС-20 для обеспечения электроснабжения деревообрабатывающего завода г. Кондопога			
Изм.	Коп.уч.	Лист	Ндок.	Подпись	Дата	Основная часть проекта планировки территории. Графическая часть	Стадия	Лист	Листов
Разработал				Мазитов Р.А.	01.19		ДПТ	7	17
Проверил				Махт С.Р.	01.19				
						M 1:500	ООО "ТрансСтройИнжиниринг"		
Н. контр.				Тимергазина Л.Х.	01.19				

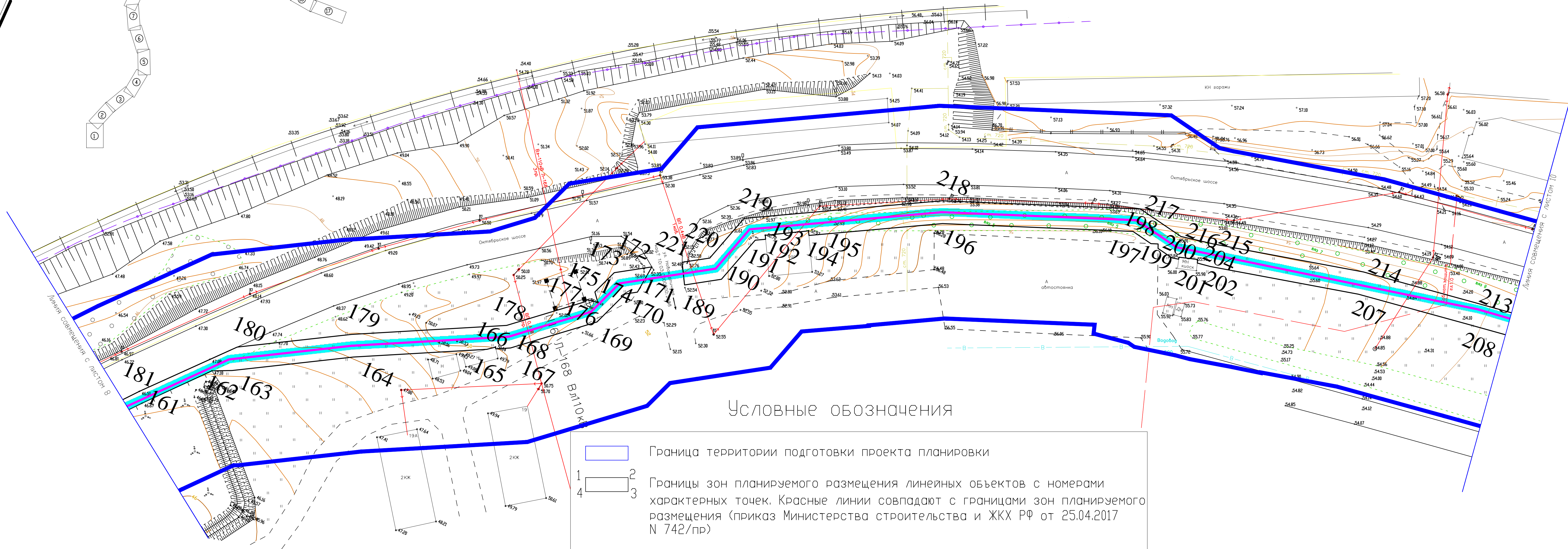
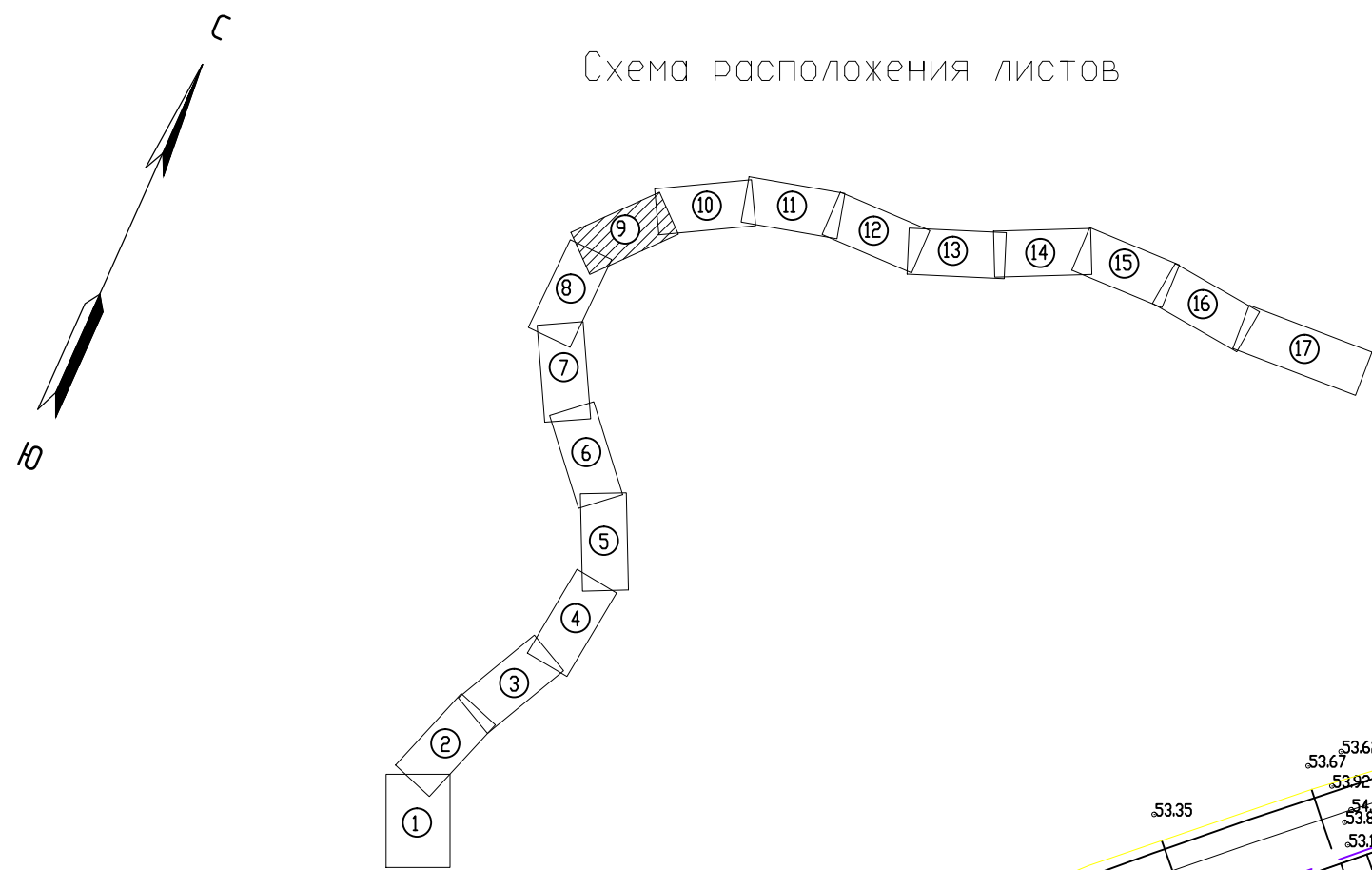


Условные обозначения





- Граница территории подготовки проекта планировки
- Границы зон планируемого размещения линейных объектов с номерами характерных точек. Красные линии совпадают с границами зон планируемого размещения (приказ Министерства строительства и ЖКХ РФ от 25.04.2017 N 742/пр)
- Проектируемая КЛ 6 кВ
- Границы зон с особыми условиями использования территории, подлежащие установлению в связи с размещением линейных объектов

						21АЭФ-18/2018			
						Строительство линии электропередач от ПС-20 для обеспечения электроснабжения деревообрабатывающего завода г. Кондопога			
Изм.	Коп.уч.	Лист	Ндок.	Подпись	Дата	Основная часть проекта планировки территории. Графическая часть	Стадия	Лист	Листов
Разработал	Махт С.Р.	01.19	[Signature]	01.19	ДПТ		8	17	
						М 1:500	ООО "ТрансСтройИнжиниринг"		
И. контр.	Тимергазина Л.Х.	[Signature]	01.19						

Имя, И. подп., Подпись и дата, Взам. инв. N




Условные обозначения

-  Граница территории подготовки проекта планировки
-  Границы зон планируемого размещения линейных объектов с номерами характерных точек. Красные линии совпадают с границами зон планируемого размещения (приказ Министерства строительства и ЖКХ РФ от 25.04.2017 N 742/пр)
-  Проектируемая КЛ 6 кВ
-  Границы зон с особыми условиями использования территорий, подлежащие установлению в связи с размещением линейных объектов

						21АЭФ-18/2018			
						Строительство линии электропередач от ПС-20 для обеспечения электроснабжения деревообрабатывающего завода г. Кондопога			
Изм.	Коп.уч.	Лист	Ндок.	Подпись	Дата	Основная часть проекта планировки территории. Графическая часть	Стадия	Лист	Листов
Разработал		Мазитов Р.А.			01.19		ДПТ	9	17
Проверил		Махт С.Р.			01.19				
Н. контр.		Тимергазина Л.Х.			01.19	М 1:500		ООО "ТрансСтройИнжиниринг"	

Имя, N подл. Подпись и дата Взам. инв. N

Условные обозначения



Граница территории подготовки проекта планировки
 Границы зон планируемого размещения линейных объектов с номерами характерных точек. Красные линии совпадают с границами зон планируемого размещения (приказ Министерства строительства и ЖКХ РФ от 25.04.2017 N 742/пр)
 Проектируемая КЛ 6 кВ
 Границы зон с особыми условиями использования территорий, подлежащие установлению в связи с размещением линейных объектов

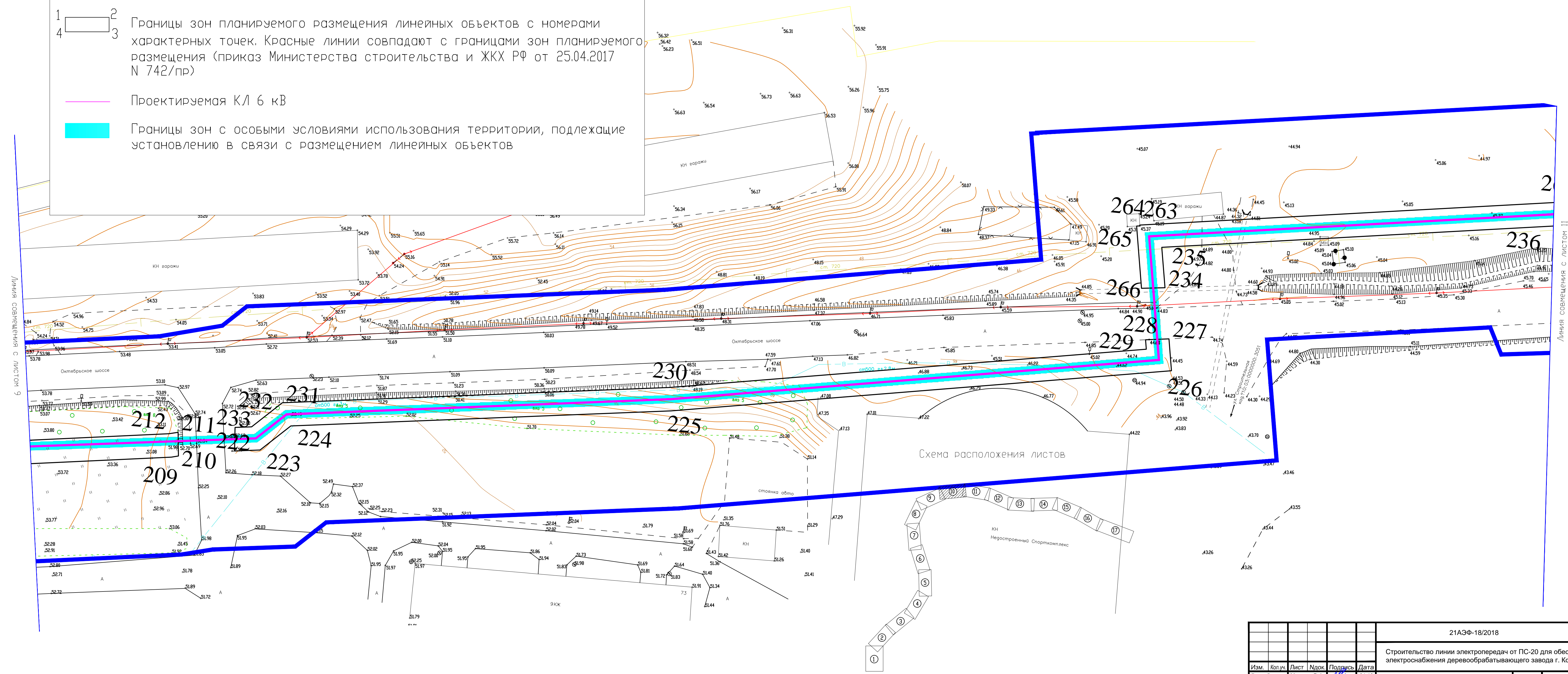
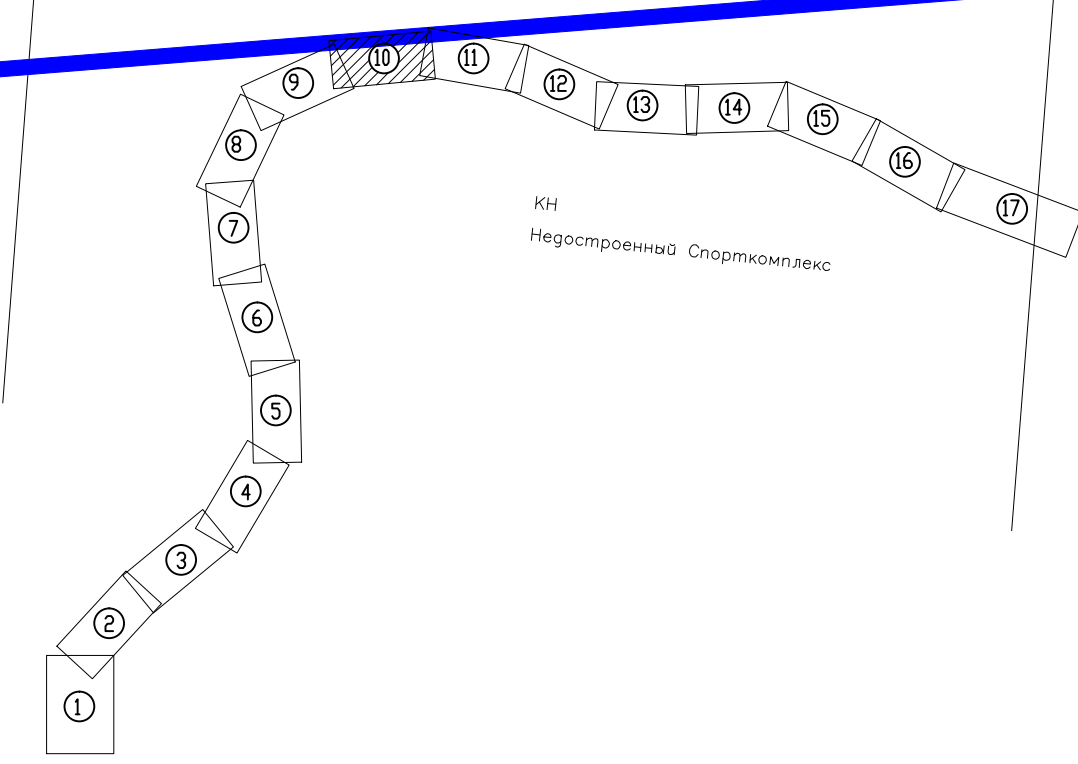


Схема расположения листов

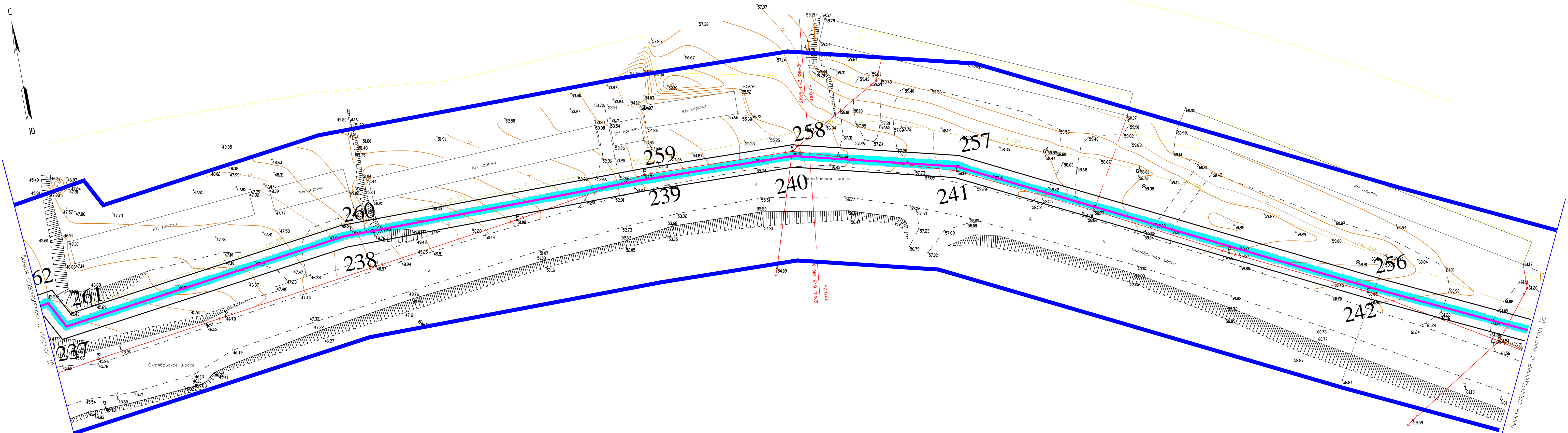
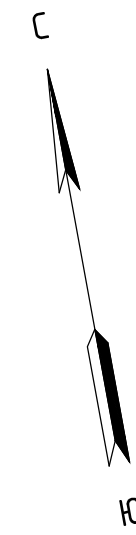


Линия совмещения с листом 9

Линия совмещения с листом 11

Имя, И.подп., Подпись и дата, Взам. инв. N

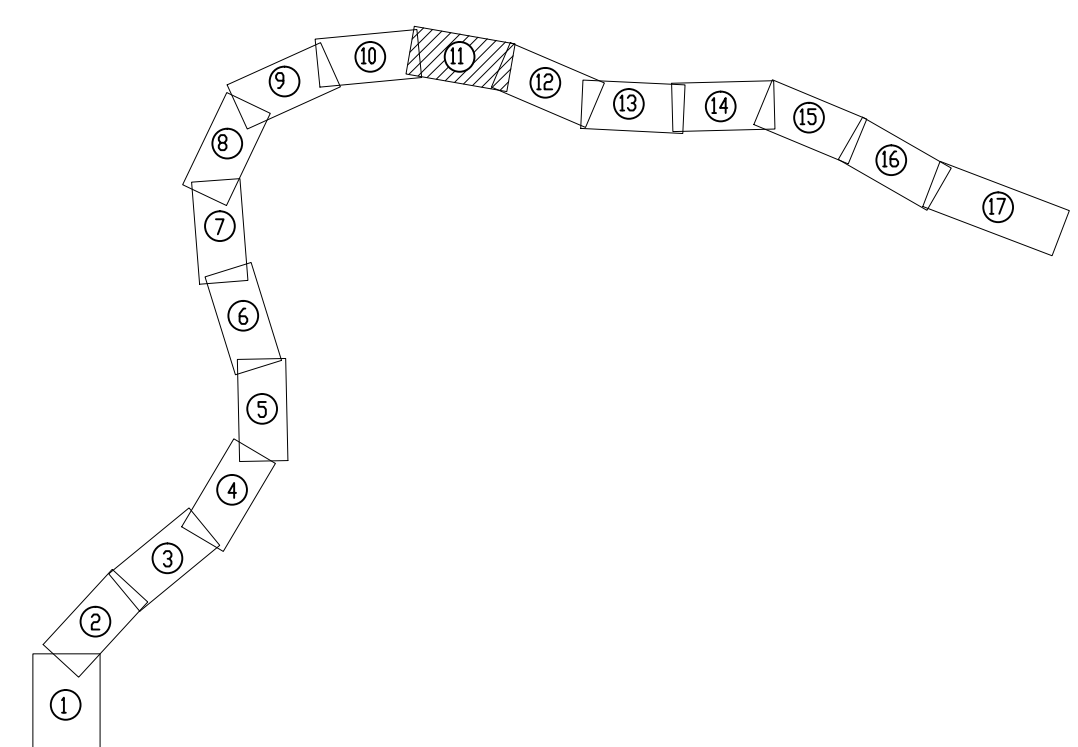
						21АЭФ-18/2018			
						Строительство линии электропередач от ПС-20 для обеспечения электроснабжения деревообрабатывающего завода г. Кондопога			
Изм.	Копуч.	Лист	Индок.	Подпись	Дата	Основная часть проекта планировки территории. Графическая часть	Стадия	Лист	Листов
Разработал	Мазитов Р.А.	01.19			01.19		ДПТ	10	17
Проверил	Махт С.Р.								
						М 1:500	ООО "ТрансСтройИнжиниринг"		
И. контр.	Тиммергазина Л.Х.				01.19				



Условные обозначения

- Граница территории подготовки проекта планировки
- 1 2 Границы зон планируемого размещения линейных объектов с номерами
4 3 характерных точек. Красные линии совпадают с границами зон планируемого размещения (приказ Министерства строительства и ЖКХ РФ от 25.04.2017 N 742/пр)
- Проектируемая КЛ 6 кВ
- Границы зон с особыми условиями использования территорий, подлежащие установлению в связи с размещением линейных объектов

Схема расположения листов



Имя, И. подп. Подпись и дата Взам. инв. N

						21АЭФ-18/2018			
						Строительство линии электропередач от ПС-20 для обеспечения электроснабжения деревообрабатывающего завода г. Кондопога			
Изм.	Коп.уч.	Лист	Ндок.	Подпись	Дата	Основная часть проекта планировки территории. Графическая часть	Стадия	Лист	Листов
Разработал		Мазитов Р.А.			01.19		ДПТ	11	17
Проверил		Махт С.Р.			01.19				
						М 1:500	ООО "ТрансСтройИнжиниринг"		
Н. контр.		Тимергазина Л.Х.			01.19				

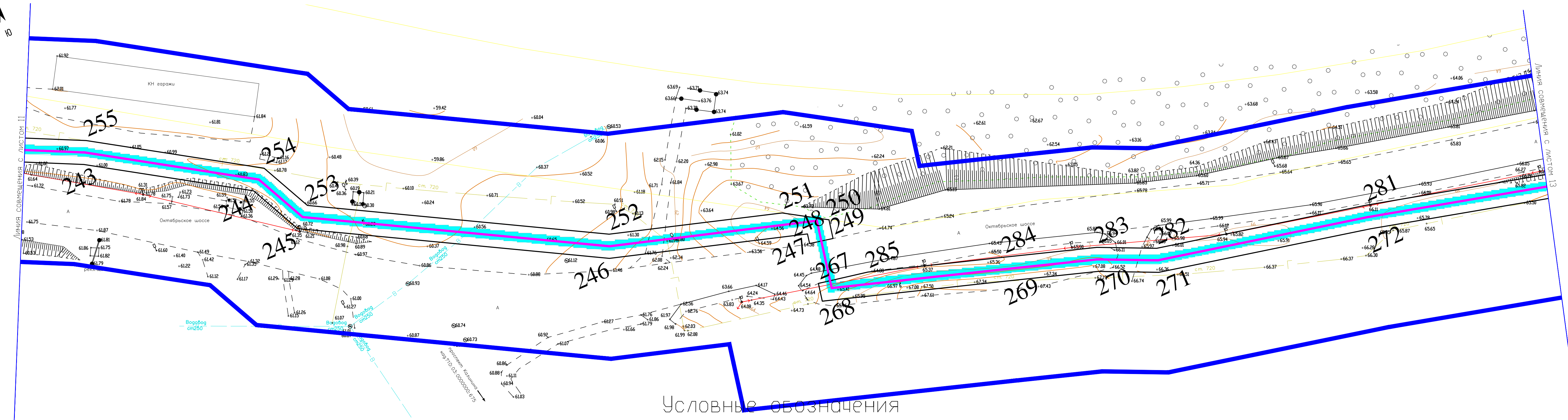
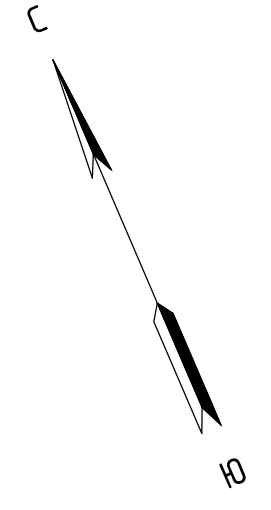
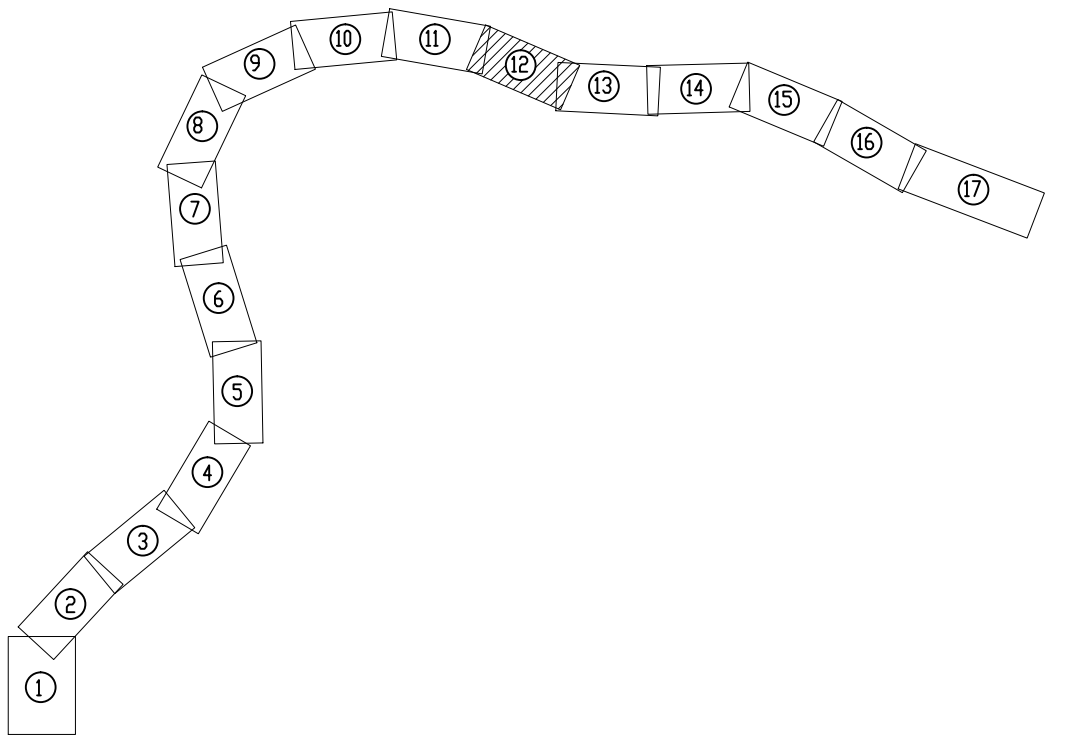






Схема расположения листов



Условные обозначения

-  Граница территории подготовки проекта планировки
-  1 2 Границы зон планируемого размещения линейных объектов с номерами характерных точек. Красные линии совпадают с границами зон планируемого размещения (приказ Министерства строительства и ЖКХ РФ от 25.04.2017 N 742/пр)
-  Проектируемая КЛ 6 кВ
-  Границы зон с особыми условиями использования территории, подлежащие установлению в связи с размещением линейных объектов

						21АЭФ-18/2018			
						Строительство линии электропередач от ПС-20 для обеспечения электроснабжения деревообрабатывающего завода г. Кондопога			
Изм.	Коп.уч.	Лист	Ндок.	Подпись	Дата	Основная часть проекта планировки территории. Графическая часть	Стадия	Лист	Листов
Разработал					01.19		ДПТ	12	17
Проверил	Махт С.Р.				01.19				
						M 1:500	ООО "ТрансСтройИнжиниринг"		
Н. контр.	Тимергазина Л.Х.				01.19				

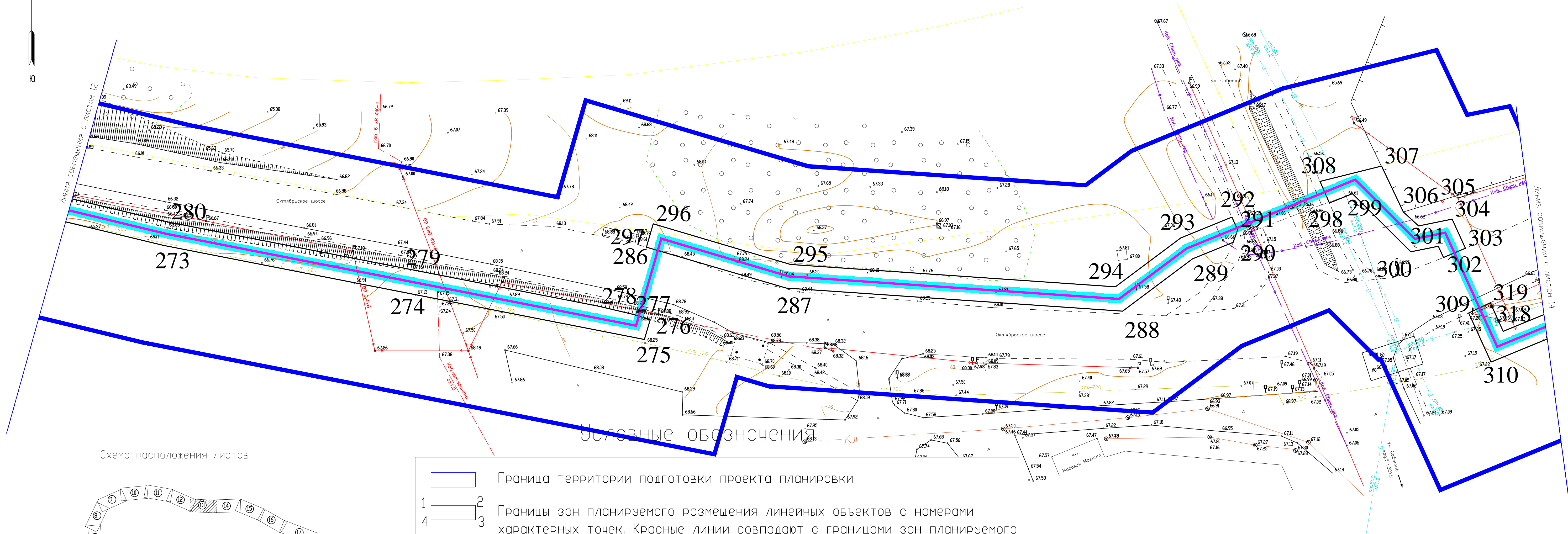
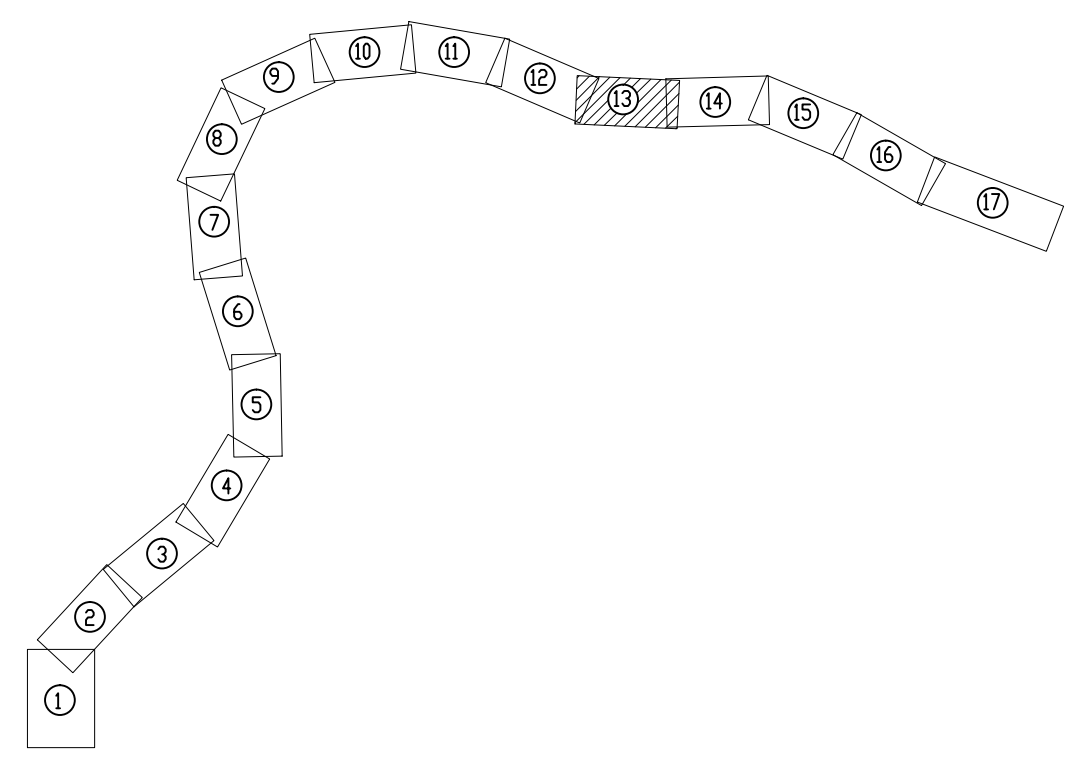


Схема расположения листов



Условные обозначения — Кл —

- Граница территории подготовки проекта планировки
- 1 2
4 3 Границы зон планируемого размещения линейных объектов с номерами характерных точек. Красные линии совпадают с границами зон планируемого размещения (приказ Министерства строительства и ЖКХ РФ от 25.04.2017 N 742/пр)
- Проектируемая КЛ 6 кВ
- Границы зон с особыми условиями использования территорий, подлежащие установлению в связи с размещением линейных объектов

21АЭФ-18/2018					
Строительство линии электропередач от ПС-20 для обеспечения электроснабжения деревообрабатывающего завода г. Кондопога					
Изм.	Коп.уч.	Лист	Ндок.	Подпись	Дата
Разработал		Махитов Р.А.			01.19
Проверил		Махт С.Р.			01.19
Н. контр.		Тимергалина Л.Х.			01.19
				Стадия	Лист
				ДПТ	13
				Листов	17
				М 1:500	
				ООО "ТрансСтройИнжиниринг"	

С
Ю


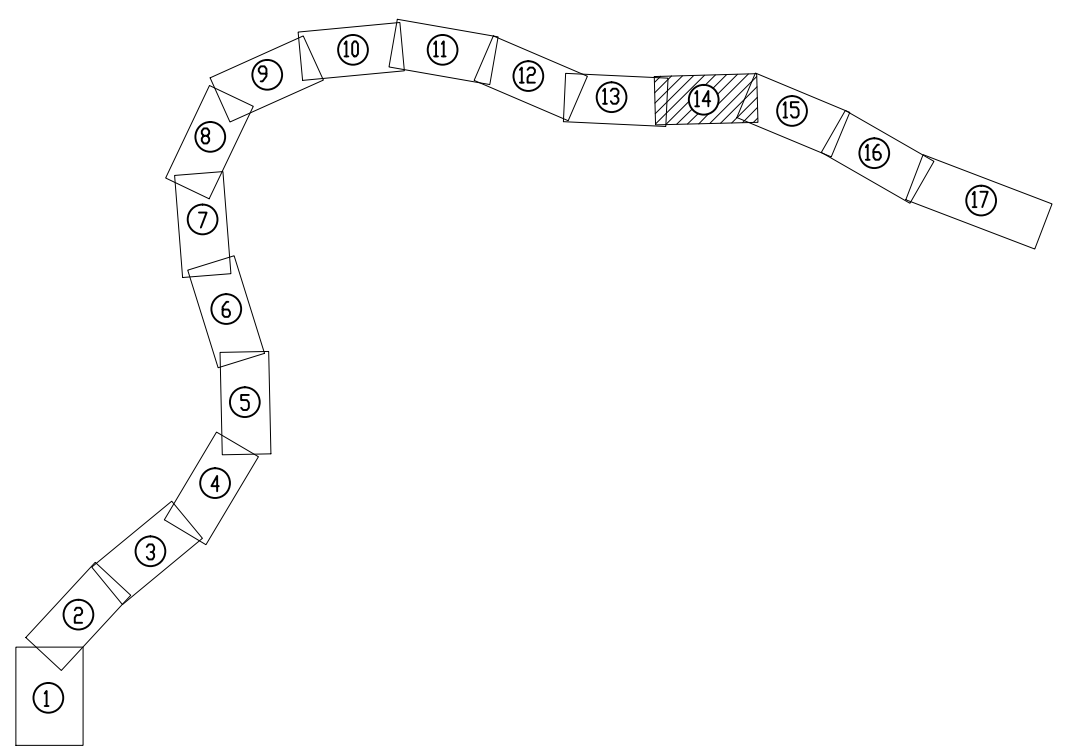


Схема расположения листов

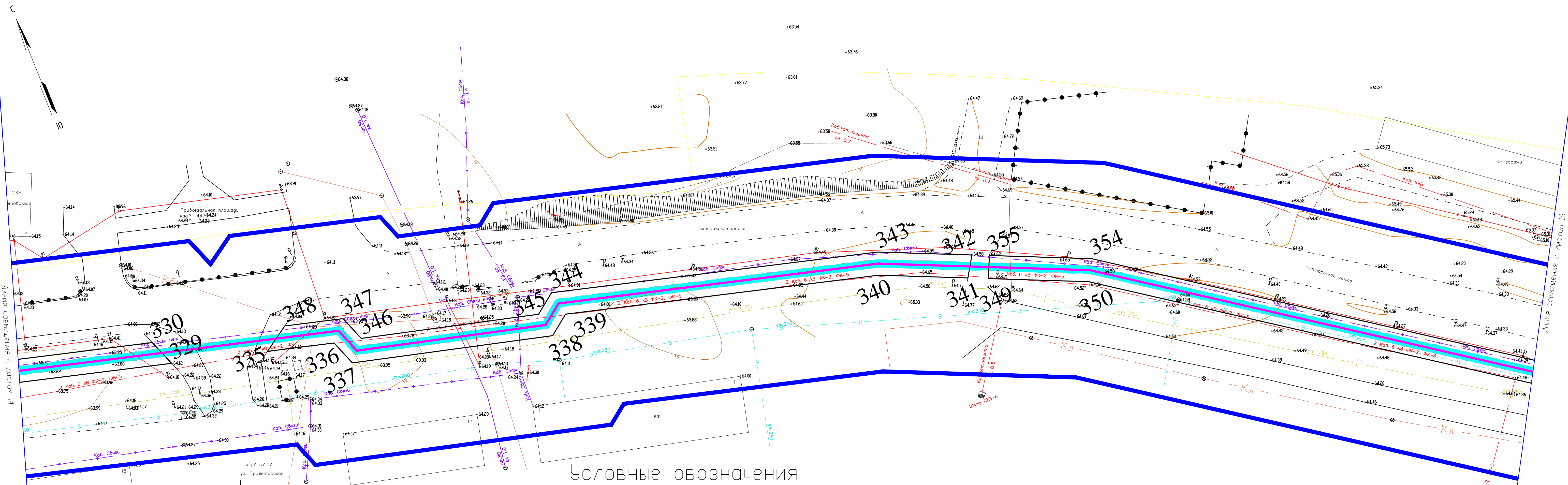


Условные обозначения

	Граница территории подготовки проекта планировки
	Границы зон планируемого размещения линейных объектов с номерами характерных точек. Красные линии совпадают с границами зон планируемого размещения (приказ Министерства строительства и ЖКХ РФ от 25.04.2017 N 742/пр)
	Проектируемая КЛ 6 кВ
	Границы зон с особыми условиями использования территорий, подлежащие установлению в связи с размещением линейных объектов

21АЭФ-18/2018					
Строительство линии электропередач от ПС-20 для обеспечения электроснабжения деревообрабатывающего завода г. Кондопога					
Изм.	Коп.ч.	Лист	Инд.	Подпись	Дата
Разработал		Мазитов Р.А.			01.19
Проверил		Махт С.Р.			01.19
Основная часть проекта планировки территории. Графическая часть			Стадия	Лист	Листов
			ДПТ	14	17
М 1:500			ООО "ТрансСтройИнжиниринг"		
Н. контр.		Тимергазина Л.Х.			01.19

Имя, И. подп. Подпись и дата Взам. инв. N



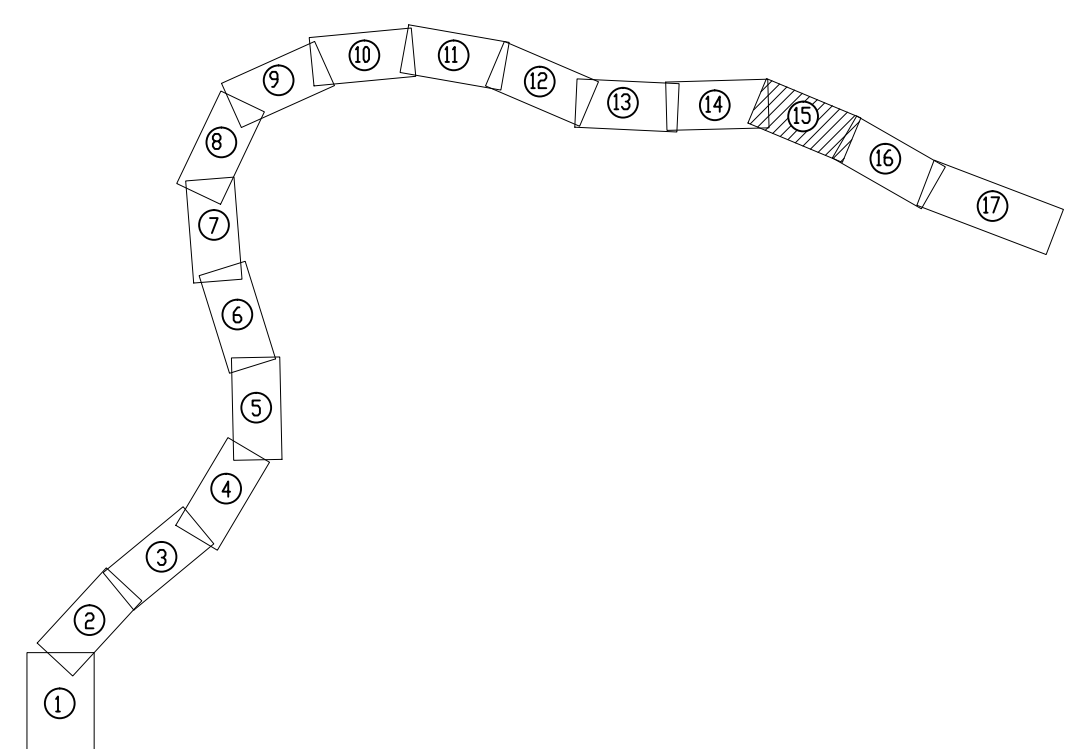
Линия совмещения с листом 14

Линия совмещения с листом 16

Условные обозначения


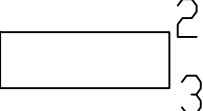


- Граница территории подготовки проекта планировки
- Границы зон планируемого размещения линейных объектов с номерами характерных точек. Красные линии совпадают с границами зон планируемого размещения (приказ Министерства строительства и ЖКХ РФ от 25.04.2017 N 742/пр)
- Проектируемая КЛ 6 кВ
- Границы зон с особыми условиями использования территорий, подлежащие установлению в связи с размещением линейных объектов

Схема расположения листов



21АЭФ-18/2018					
Строительство линии электропередач от ПС-20 для обеспечения электроснабжения деревообрабатывающего завода г. Кондопога					
Изм.	Коп.	Лист	Ндок.	Подпись	Дата
Разработал		Мазитов Р.А.			01.19
Проверил		Махт С.Р.			01.19
Основная часть проекта планировки территории. Графическая часть					Стадия
М 1:500					Лист
Н. контр. Тимергазина Л.Х.					Листов
01.19					ДПТ 15 17
ООО "ТрансСтройИнжиниринг"					

Условные обозначения

-  Граница территории подготовки проекта планировки
-  Границы зон планируемого размещения линейных объектов с номерами характерных точек. Красные линии совпадают с границами зон планируемого размещения (приказ Министерства строительства и ЖКХ РФ от 25.04.2017 N 742/пр)
-  Проектируемая КЛ 6 кВ
-  Границы зон с особыми условиями использования территории, подлежащие установлению в связи с размещением линейных объектов

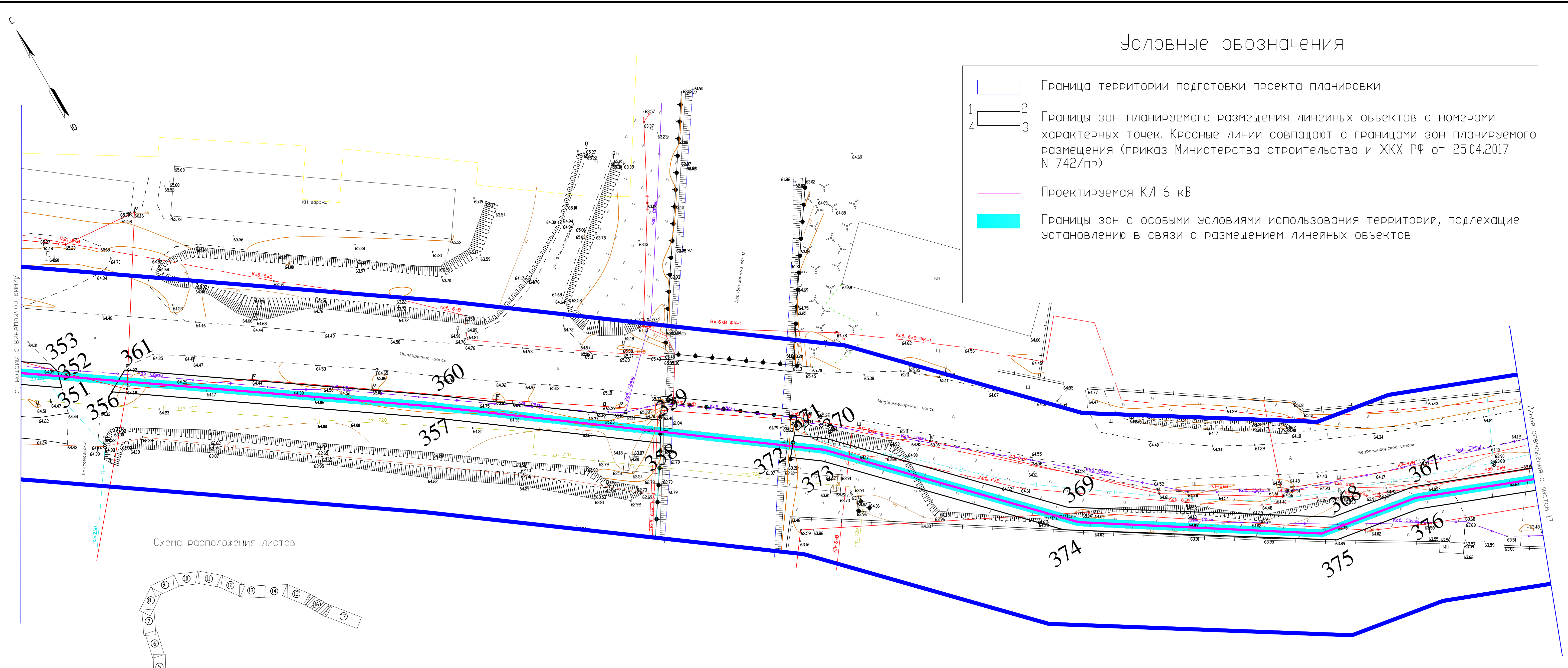
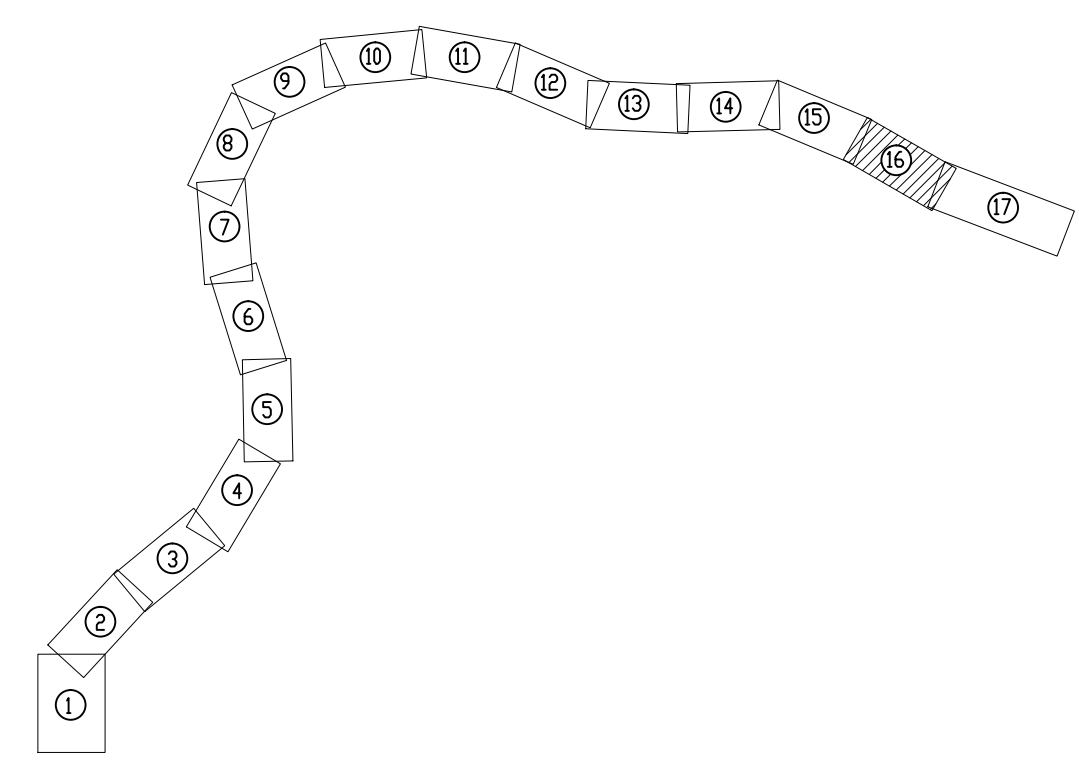


Схема расположения листов



						21АЭФ-18/2018			
						Строительство линии электропередач от ПС-20 для обеспечения электроснабжения деревообрабатывающего завода г. Кондопога			
Изм.	Коп.уч.	Лист	Ндок.	Подпись	Дата	Основная часть проекта планировки территории. Графическая часть	Стадия	Лист	Листов
							ДПТ	16	17
						М 1:500		ООО "ТрансСтройИнжиниринг"	
И. контр.			Тимурзянова Л.Х.		01.19				

Имя, И. подл. Подпись и дата Взам. инв. N

Условные обозначения





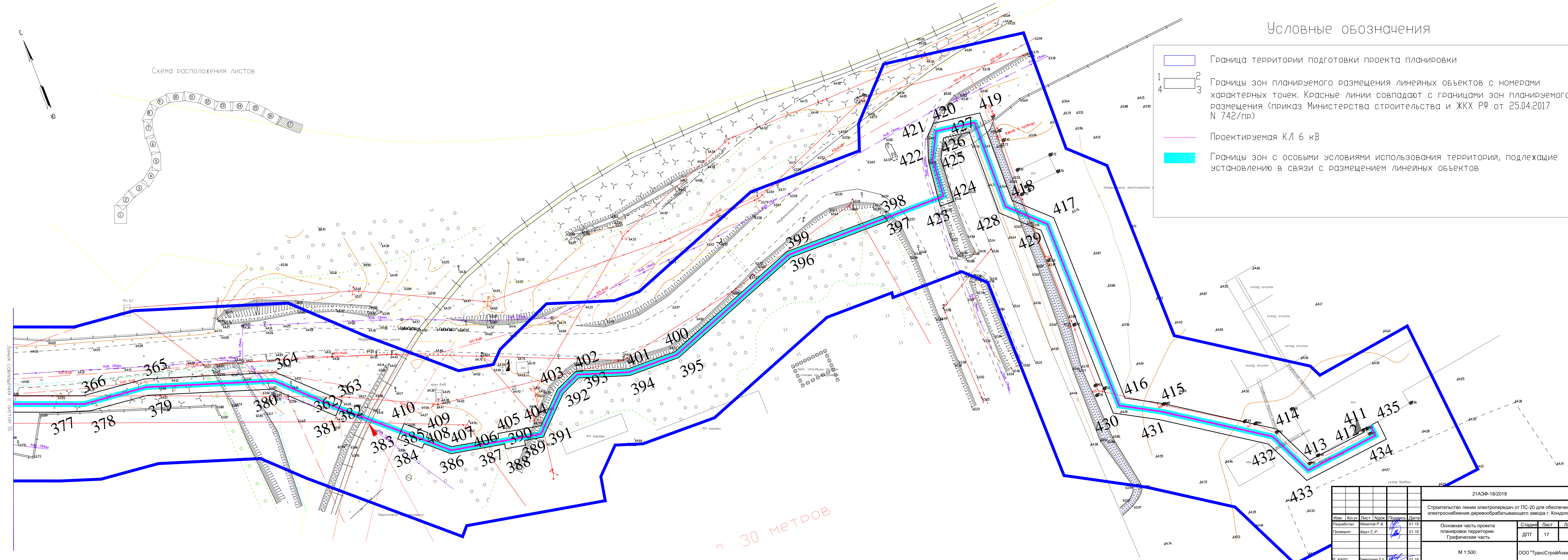
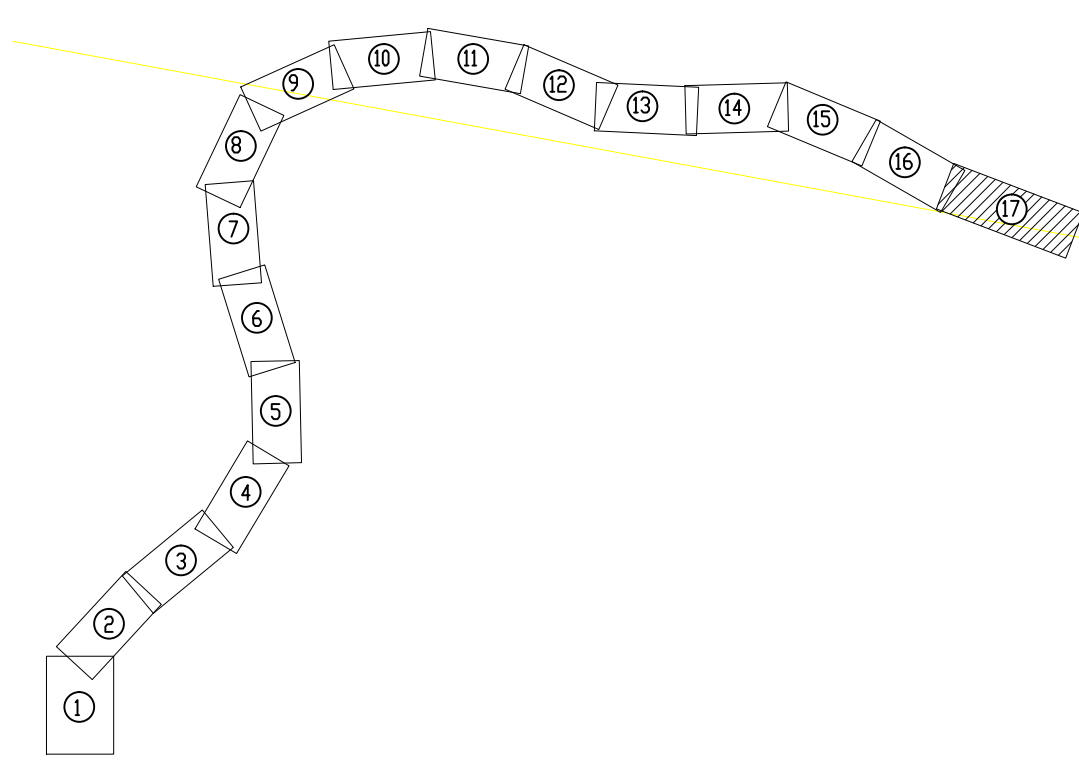
-  Граница территории подготовки проекта планировки
-  Границы зон планируемого размещения линейных объектов с номерами характерных точек. Красные линии совпадают с границами зон планируемого размещения (приказ Министерства строительства и ЖКХ РФ от 25.04.2017 N 742/пр)
-  Проектируемая КЛ 6 кВ
-  Границы зон с особыми условиями использования территорий, подлежащие установлению в связи с размещением линейных объектов

Схема расположения листов



30 метров

Имя, И.П.Ф., дата, Подпись и дата, Имя, И.П.Ф., дата

					21АЭФ-18/2018					
					Строительство линии электропередач от ПС-20 для обеспечения электроснабжения деревообрабатывающего завода г. Кондопога					
Изм.	Кол.ч.	Лист	Надл.	Подпись	Дата	Основная часть проекта планировки территории. Графическая часть	Стадия	Лист	Листов	
Разработал		Мазитов Р.А.			01.19		ДПТ	17	17	
Проверил		Махт С.Р.			01.19					
И. контр.		Иммергина Л.Х.			01.19					
					М 1:500			ООО "ТрансСтройИнжиниринг"		
								Формат А3*4		