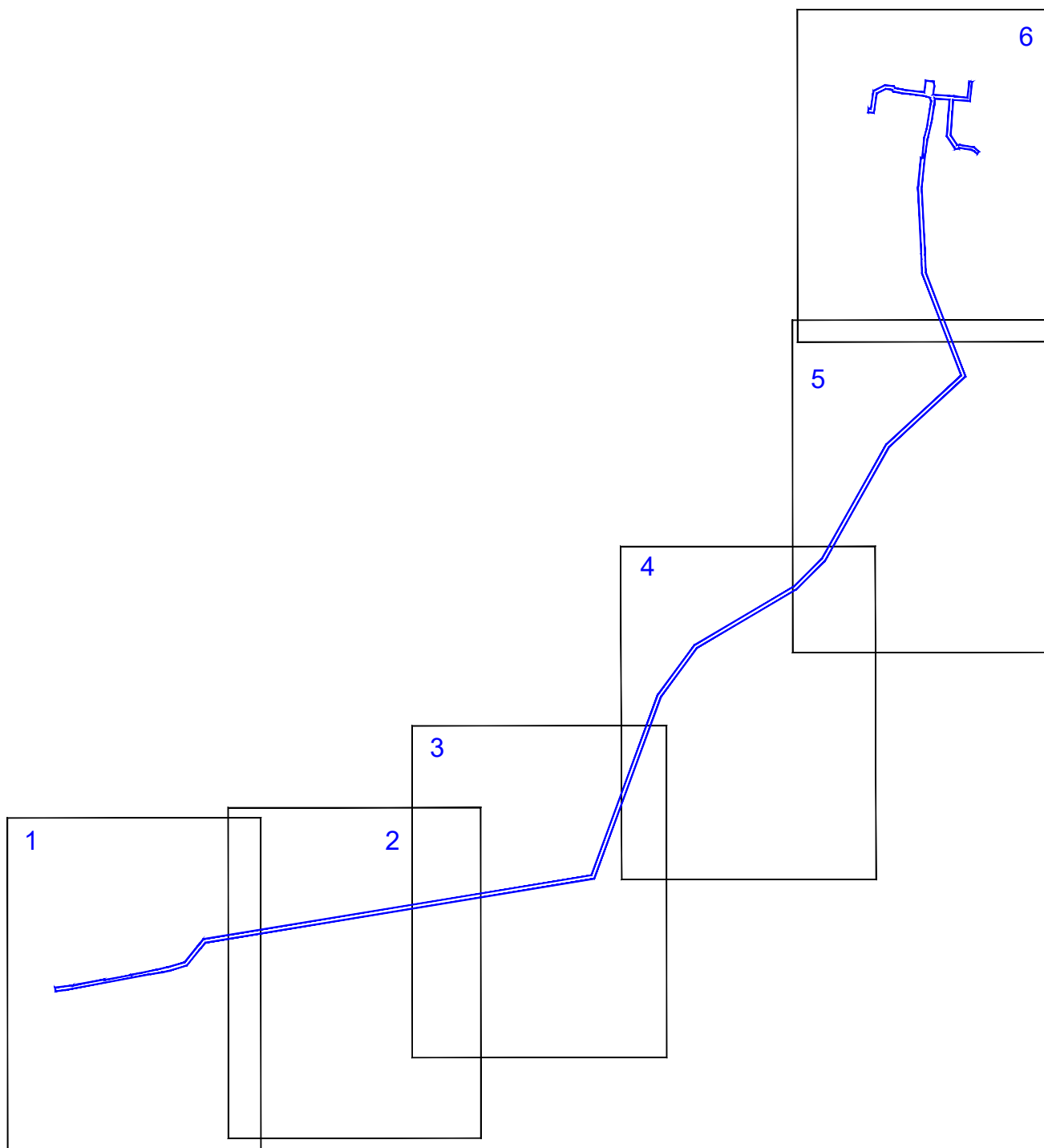
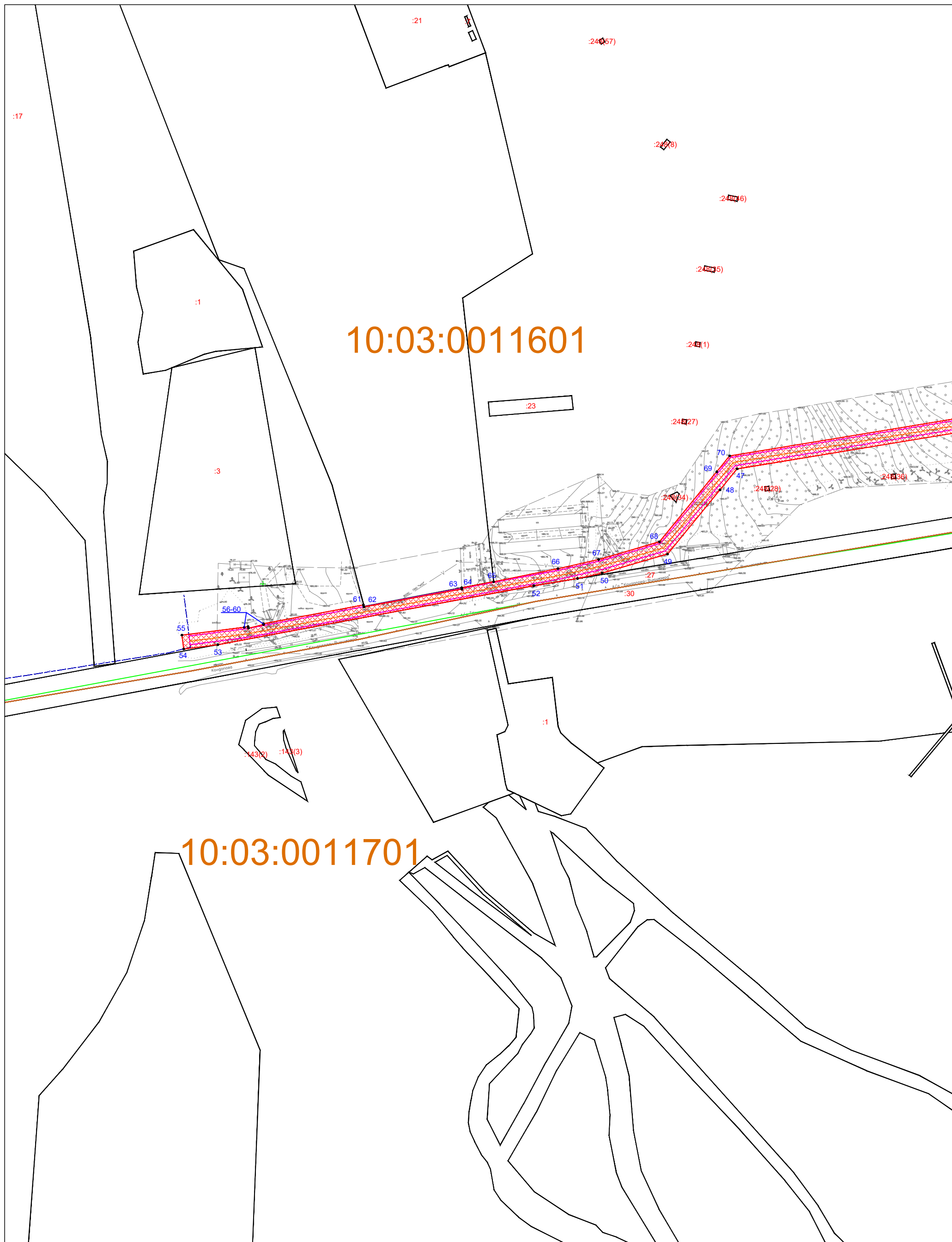


# Схема расположения листов



**Схема расположения границ публичного сервитута  
в целях строительства и эксплуатации линейного объекта  
«Строительство сети газораспределения высокого (до 0,6 МПа) и низкого давления с газопроводами-вводами  
в районе ст. Нигозеро в г. Кондопога»**



Условные обозначения:

- граница публичного сервитута
- 1 - обозначение характерных точек границ публичного сервитута

Система координат МСК-10 (зона 1).

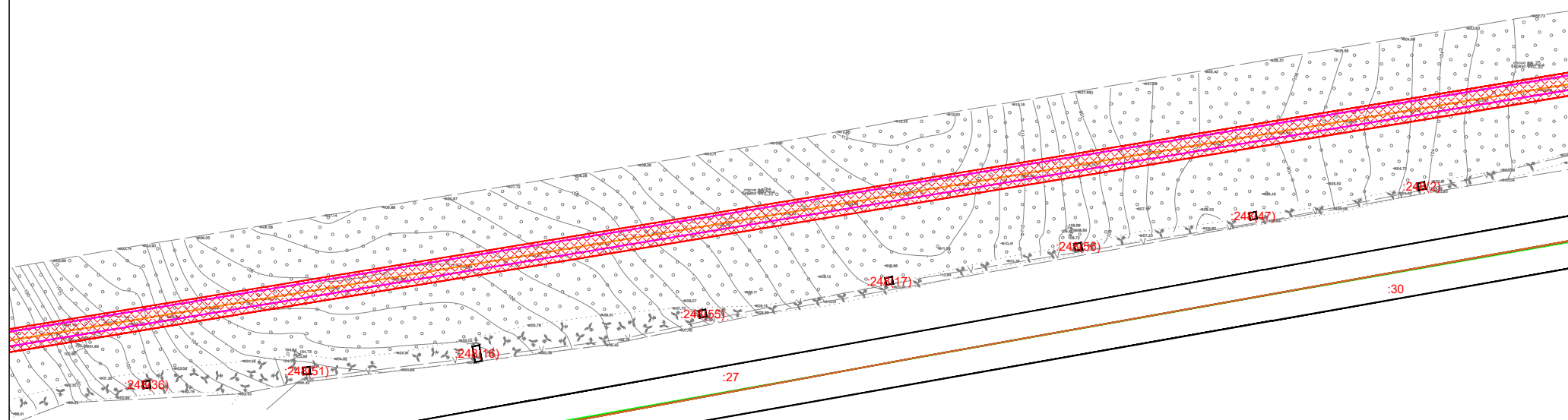
- - границы земельных участков, сведения о которых содержатся в ЕГРН
- - граница кадастрового квартала
- - граница муниципального образования/населенного пункта
- - ось проектируемого газопровода высокого давления
- - ось проектируемого газопровода низкого давления
- - граница охранной зоны проектируемого газопровода
- - границы объектов капитального строительства, сведения о которых содержатся в ЕГРН

- 3 - кадастровый номер земельного участка, сведения о котором содержатся в ЕГРН
- 10:03:0011701 - номер кадастрового квартала
- Ж - жилой объект
- Н - нежилой объект
- ул. Сосновая - обозначение улицы
- грунт, асфальт - обозначение дорожного покрытия

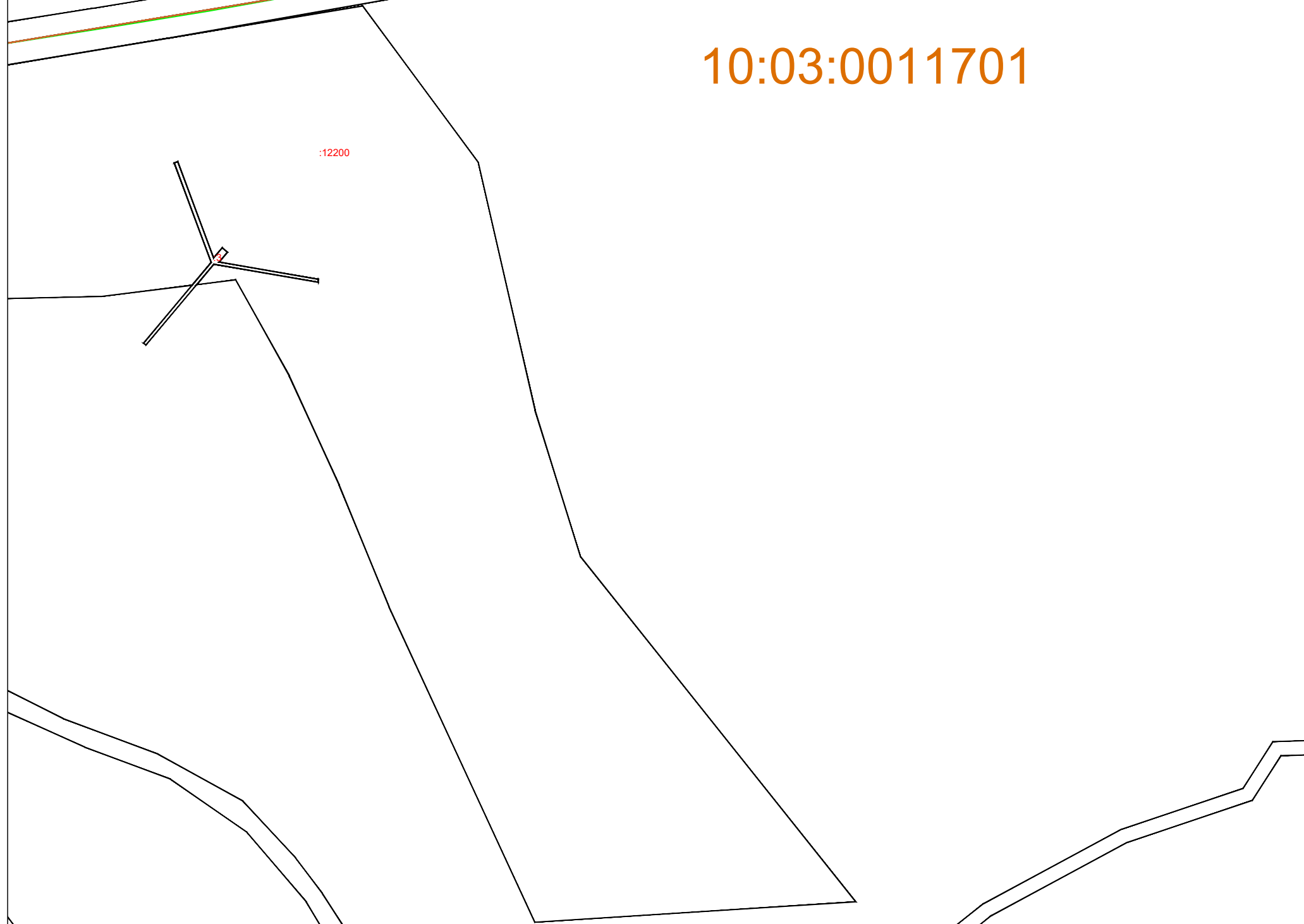
Масштаб 1:2000

Схема расположения границ публичного сервитута  
в целях строительства и эксплуатации линейного объекта  
«Строительство сети газораспределения высокого (до 0,6 МПа) и низкого давления с газопроводами-вводами  
в районе ст. Нигозеро в г. Кондопога»

10:03:0011601



10:03:0011701



Масштаб 1:2000

Условные обозначения:

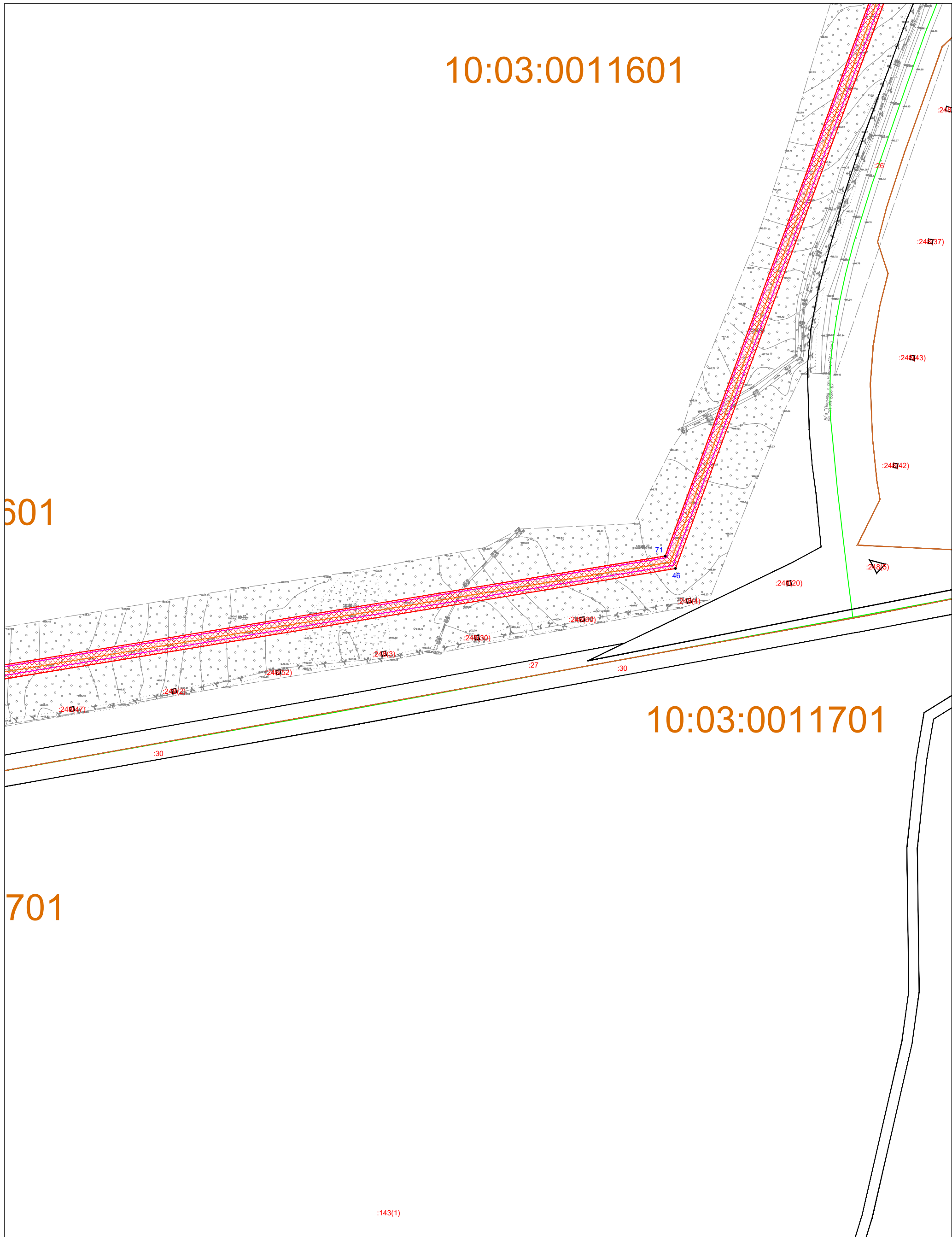
- граница публичного сервитута
- 1 - обозначение характерных точек границ публичного сервитута

Система координат МСК-10 (зона 1).

- границы земельных участков, сведения о которых содержатся в ЕГРН
- граница кадастрового квартала
- граница муниципального образования/населенного пункта
- ось проектируемого газопровода высокого давления
- ось проектируемого газопровода низкого давления
- граница охранной зоны проектируемого газопровода
- границы объектов капитального строительства, сведения о которых содержатся в ЕГРН

- :3 - кадастровый номер земельного участка, сведения о котором содержатся в ЕГРН
- 10:03:0011701 - номер кадастрового квартала
- Ж - жилой объект
- Н - нежилой объект
- ул. *Сосновая* - обозначение улицы
- грунт, асфальт - обозначение дорожного покрытия

Схема расположения границ публичного сервитута  
в целях строительства и эксплуатации линейного объекта  
«Строительство сети газораспределения высокого (до 0,6 МПа) и низкого давления с газопроводами-вводами  
в районе ст. Нигозеро в г. Кондопога»



:143(1)

Масштаб 1:2000










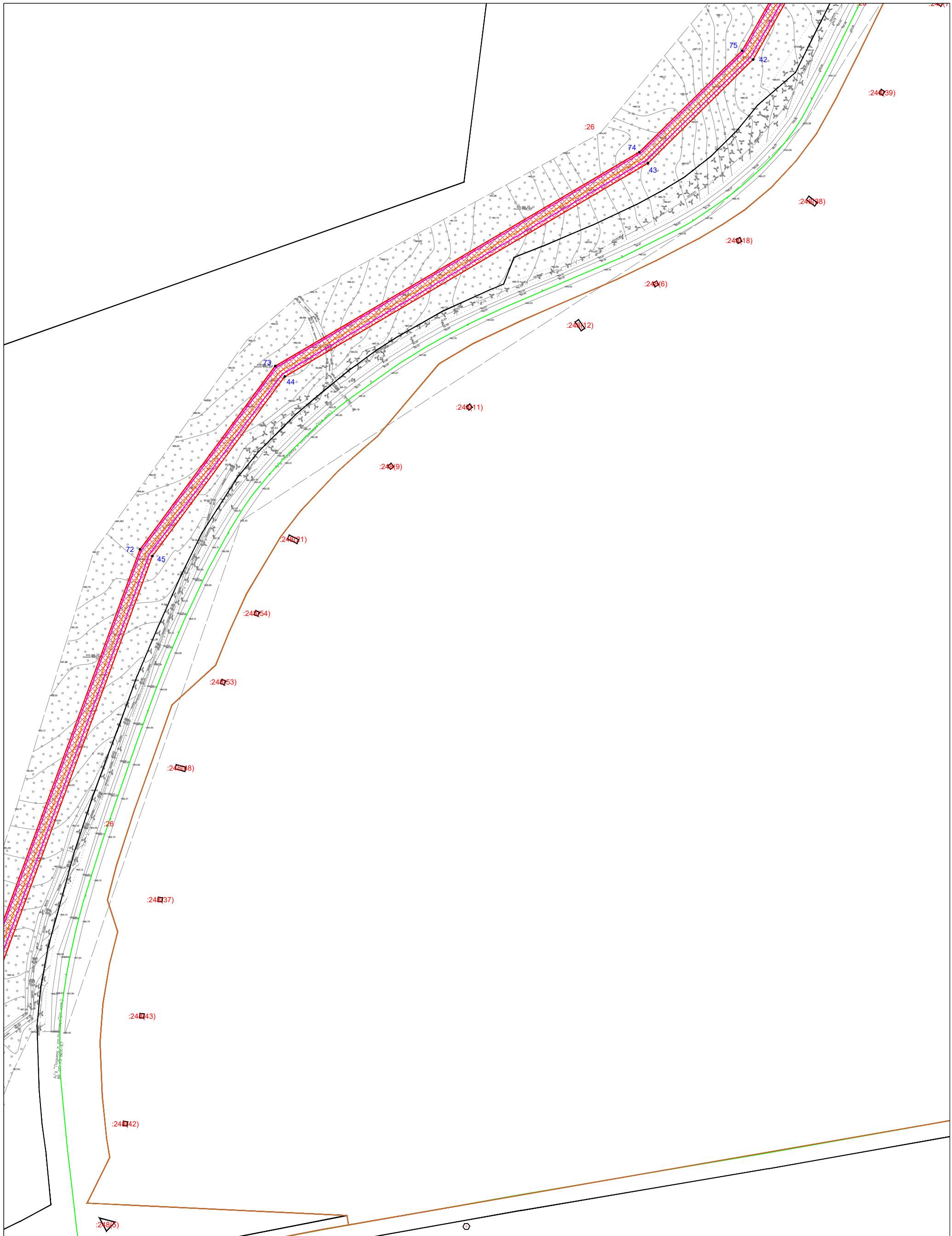
- Условные обозначения:
- |                                                                                                                                                   |                                                                                                                                                                         |                                                                                                                                                                    |
|---------------------------------------------------------------------------------------------------------------------------------------------------|-------------------------------------------------------------------------------------------------------------------------------------------------------------------------|--------------------------------------------------------------------------------------------------------------------------------------------------------------------|
|  - граница публичного сервитута                                |  - границы земельных участков, сведения о которых содержатся в ЕГРН                  |  - кадастровый номер земельного участка, сведения о котором содержатся в ЕГРН |
|  1 - обозначение характерных точек границ публичного сервитута |  - граница кадастрового квартала                                                     | 10:03:0011701 - номер кадастрового квартала                                                                                                                        |
|                                                                                                                                                   |  - граница муниципального образования/населенного пункта                             | Ж - жилой объект                                                                                                                                                   |
|                                                                                                                                                   |  - ось проектируемого газопровода высокого давления                                  | Н - нежилой объект                                                                                                                                                 |
|                                                                                                                                                   |  - ось проектируемого газопровода низкого давления                                   | ул. <i>Сосновая</i> - обозначение улицы                                                                                                                            |
|                                                                                                                                                   |  - граница охранной зоны проектируемого газопровода                                  | грунт, асфальт - обозначение дорожного покрытия                                                                                                                    |
|                                                                                                                                                   |  - границы объектов капитального строительства, сведения о которых содержатся в ЕГРН |                                                                                                                                                                    |
- Система координат МСК-10 (зона 1).

Схема расположения границ публичного сервитута  
в целях строительства и эксплуатации линейного объекта  
«Строительство сети газораспределения высокого (до 0,6 МПа) и низкого давления с газопроводами-вводами  
в районе ст. Нигозеро в г. Кондопога»

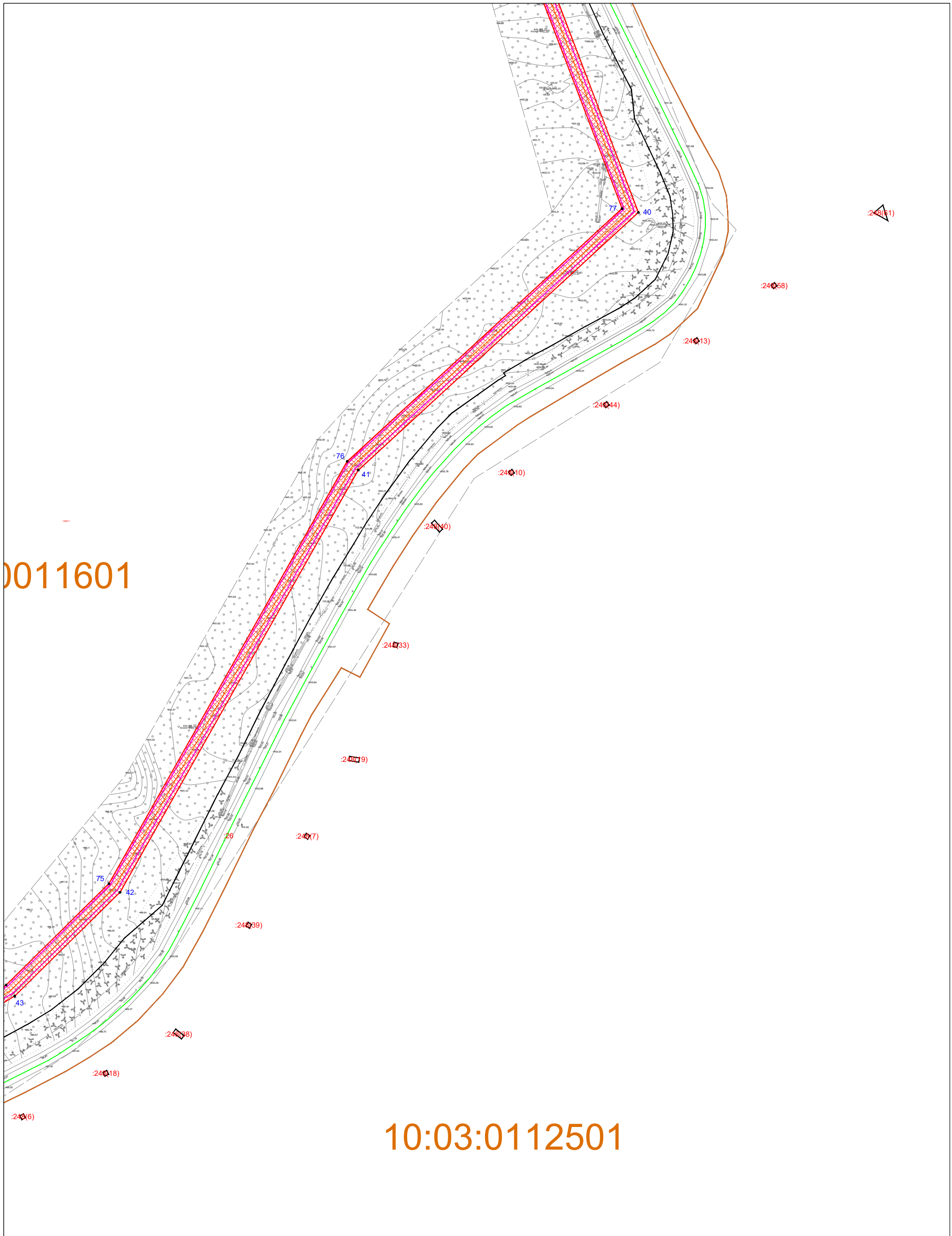


Масштаб 1:2000

- Условные обозначения:
- |                                                                                                                                                                                                                                                                                                      |                                                                                                                                                                                                                                                                                                                                                                                                                                                                                                                |                                                                                                                                                                                                                                                                                                                                                |
|------------------------------------------------------------------------------------------------------------------------------------------------------------------------------------------------------------------------------------------------------------------------------------------------------|----------------------------------------------------------------------------------------------------------------------------------------------------------------------------------------------------------------------------------------------------------------------------------------------------------------------------------------------------------------------------------------------------------------------------------------------------------------------------------------------------------------|------------------------------------------------------------------------------------------------------------------------------------------------------------------------------------------------------------------------------------------------------------------------------------------------------------------------------------------------|
| <ul style="list-style-type: none"> <li><span style="display: inline-block; width: 20px; height: 10px; background-color: red; border: 1px solid black; margin-right: 5px;"></span> - граница публичного сервитута</li> <li>● 1 - обозначение характерных точек границ публичного сервитута</li> </ul> | <ul style="list-style-type: none"> <li>— границы земельных участков, сведения о которых содержатся в ЕГРН</li> <li>— граница кадастрового квартала</li> <li>— граница муниципального образования/населенного пункта</li> <li>— ось проектируемого газопровода высокого давления</li> <li>— ось проектируемого газопровода низкого давления</li> <li>— граница охранной зоны проектируемого газопровода</li> <li>— границы объектов капитального строительства, сведения о которых содержатся в ЕГРН</li> </ul> | <ul style="list-style-type: none"> <li>1 - кадастровый номер земельного участка, сведения о котором содержатся в ЕГРН</li> <li>10:03:0011701 - номер кадастрового квартала</li> <li>Ж - жилой объект</li> <li>Н - нежилой объект</li> <li>ул. Сосновая - обозначение улицы</li> <li>грунт, асфальт - обозначение дорожного покрытия</li> </ul> |
|------------------------------------------------------------------------------------------------------------------------------------------------------------------------------------------------------------------------------------------------------------------------------------------------------|----------------------------------------------------------------------------------------------------------------------------------------------------------------------------------------------------------------------------------------------------------------------------------------------------------------------------------------------------------------------------------------------------------------------------------------------------------------------------------------------------------------|------------------------------------------------------------------------------------------------------------------------------------------------------------------------------------------------------------------------------------------------------------------------------------------------------------------------------------------------|
- Система координат МСК-10 (зона 1).



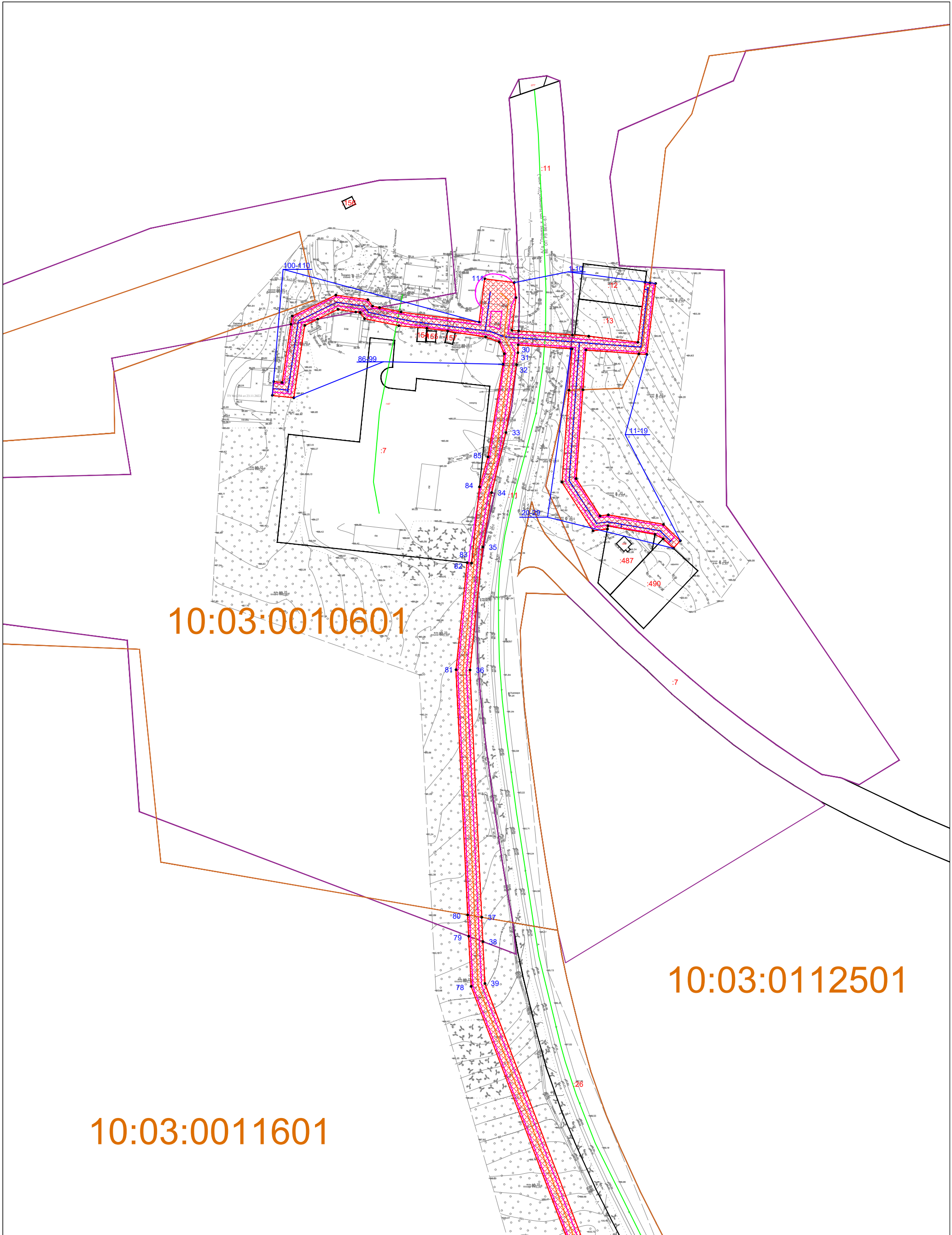
**Схема расположения границ публичного сервитута  
в целях строительства и эксплуатации линейного объекта  
«Строительство сети газораспределения высокого (до 0,6 МПа) и низкого давления с газопроводами-вводами  
в районе ст. Нигозеро в г. Кондопога»**



Масштаб 1:2000

- |                                                                                                                                                                                                                                                                                                             |                                                                                                                                                                                                                                                                                                                                                                                                                                                                       |                                                                                                                                                                                                                                                                                                   |
|-------------------------------------------------------------------------------------------------------------------------------------------------------------------------------------------------------------------------------------------------------------------------------------------------------------|-----------------------------------------------------------------------------------------------------------------------------------------------------------------------------------------------------------------------------------------------------------------------------------------------------------------------------------------------------------------------------------------------------------------------------------------------------------------------|---------------------------------------------------------------------------------------------------------------------------------------------------------------------------------------------------------------------------------------------------------------------------------------------------|
| <p>Условные обозначения:</p> <p><span style="display: inline-block; width: 20px; height: 10px; background-color: red; border: 1px solid black;"></span> - граница публичного сервитута</p> <p>● 1 - обозначение характерных точек границ публичного сервитута</p> <p>Система координат МСК-10 (зона 1).</p> | <p>— - границы земельных участков, сведения о которых содержатся в ЕГРН</p> <p>— - граница кадастрового квартала</p> <p>— - граница муниципального образования/населенного пункта</p> <p>— - ось проектируемого газопровода высокого давления</p> <p>— - ось проектируемого газопровода низкого давления</p> <p>— - граница охранной зоны проектируемого газопровода</p> <p>— - границы объектов капитального строительства, сведения о которых содержатся в ЕГРН</p> | <p>:1 - кадастровый номер земельного участка, сведения о котором содержатся в ЕГРН</p> <p>10:03:0011701 - номер кадастрового квартала</p> <p>Ж - жилой объект</p> <p>Н - нежилой объект</p> <p>ул. <i>Сосновая</i> - обозначение улицы</p> <p>грунт, асфальт - обозначение дорожного покрытия</p> |
|-------------------------------------------------------------------------------------------------------------------------------------------------------------------------------------------------------------------------------------------------------------------------------------------------------------|-----------------------------------------------------------------------------------------------------------------------------------------------------------------------------------------------------------------------------------------------------------------------------------------------------------------------------------------------------------------------------------------------------------------------------------------------------------------------|---------------------------------------------------------------------------------------------------------------------------------------------------------------------------------------------------------------------------------------------------------------------------------------------------|

Схема расположения границ публичного сервитута  
в целях строительства и эксплуатации линейного объекта  
«Строительство сети газораспределения высокого (до 0,6 МПа) и низкого давления с газопроводами-вводами  
в районе ст. Нигозеро в г. Кондопога»



Масштаб 1:2000

<p>Условные обозначения:</p> <p><span style="display: inline-block; width: 20px; height: 10px; background-color: red; border: 1px solid black; margin-right: 5px;"></span> - граница публичного сервитута</p> <p>● 1 - обозначение характерных точек границ публичного сервитута</p> <p>Система координат МСК-10 (зона 1).</p>	<p>— границы земельных участков, сведения о которых содержатся в ЕГРН</p> <p>— граница кадастрового квартала</p> <p>— граница муниципального образования/населенного пункта</p> <p>— ось проектируемого газопровода высокого давления</p> <p>— ось проектируемого газопровода низкого давления</p> <p>— граница охранной зоны проектируемого газопровода</p> <p>— границы объектов капитального строительства, сведения о которых содержатся в ЕГРН</p>	<p>:7 - кадастровый номер земельного участка, сведения о котором содержатся в ЕГРН</p> <p>10:03:0011701 - номер кадастрового квартала</p> <p>Ж - жилой объект</p> <p>Н - нежилой объект</p> <p>ул. <i>Сосновая</i> - обозначение улицы</p> <p>грунт, асфальт - обозначение дорожного покрытия</p>
--------------------------------------------------------------------------------------------------------------------------------------------------------------------------------------------------------------------------------------------------------------------------------------------------------------------------------	---------------------------------------------------------------------------------------------------------------------------------------------------------------------------------------------------------------------------------------------------------------------------------------------------------------------------------------------------------------------------------------------------------------------------------------------------------	---------------------------------------------------------------------------------------------------------------------------------------------------------------------------------------------------------------------------------------------------------------------------------------------------