

## Утверждена

(наименование документа об утверждении, включая наименования органов государственной власти или

органов местного самоуправления, принявших решение об утверждении схемы или

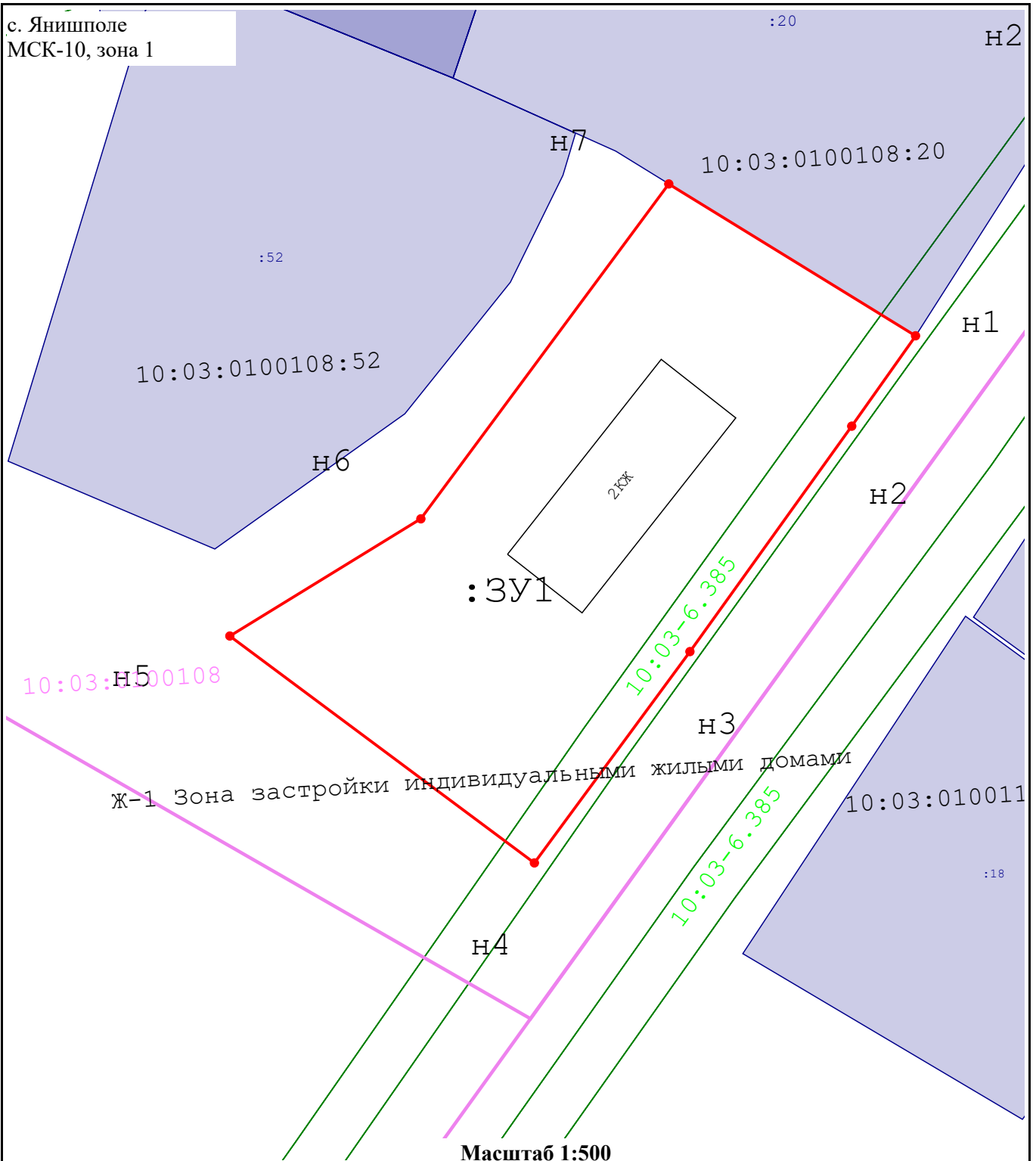
подписавших соглашение о перераспределении земельных участков)

от \_\_\_\_\_ № \_\_\_\_\_









### Схема расположения земельного участка или земельных участков на кадастровом плане территории

<b>Площадь земельного участка</b> _____ <b>1 500 м<sup>2</sup></b>		
(указывается проектная площадь образуемого земельного участка, вычисленная с использованием технологических и программных средств, в том числе размещенных на официальном сайте федерального органа исполнительной власти, уполномоченного Правительством Российской Федерации на осуществление государственного кадастрового учета, государственной регистрации прав, ведение Единого государственного реестра недвижимости и предоставление сведений, содержащихся в Едином государственном реестре недвижимости, в информационно-телекоммуникационной сети "Интернет" (далее - официальный сайт), с округлением до 1 квадратного метра. Указанное значение площади земельного участка может быть уточнено при проведении кадастровых работ не более чем на десять процентов)		
<b>Обозначение характерных точек границ</b>	<b>Координаты, м</b>	
	(указываются в случае подготовки схемы расположения земельного участка с использованием технологических и программных средств, в том числе размещенных на официальном сайте. Значения координат, полученные с использованием указанных технологических и программных средств, указываются с округлением до 0,01 метра)	
	<b>X</b>	<b>Y</b>
<b>1</b>	<b>2</b>	<b>3</b>
н1	380 520,86	1 517 025,08
н2	380 512,95	1 517 019,50
н3	380 493,22	1 517 005,35
н4	380 474,72	1 516 991,75
н5	380 494,59	1 516 965,11
н6	380 504,84	1 516 981,82
н7	380 534,15	1 517 003,50
н1	380 520,86	1 517 025,08

с. Янишполе  
МСК-10, зона 1



**Условные обозначения:**

-  9 -- Характерная точка границы образуемого земельного участка
-  -- Вновь образованная часть границы
-  -- Граница кадастрового квартала
-  10:03:0060101 -- Номер кадастрового квартала
-  -- Существующая часть границы, имеющаяся в ЕГРН
-  :18 -- Номер земельного участка
-  10:03-6.188-02 -- Граница зоны
-  Ж-1 ЗОНА -- Ж-1 Зона застройки индивидуальными жилыми домами