

## Утверждена

(наименование документа об утверждении, включая наименования органов государственной власти или

органов местного самоуправления, принявших решение об утверждении схемы или

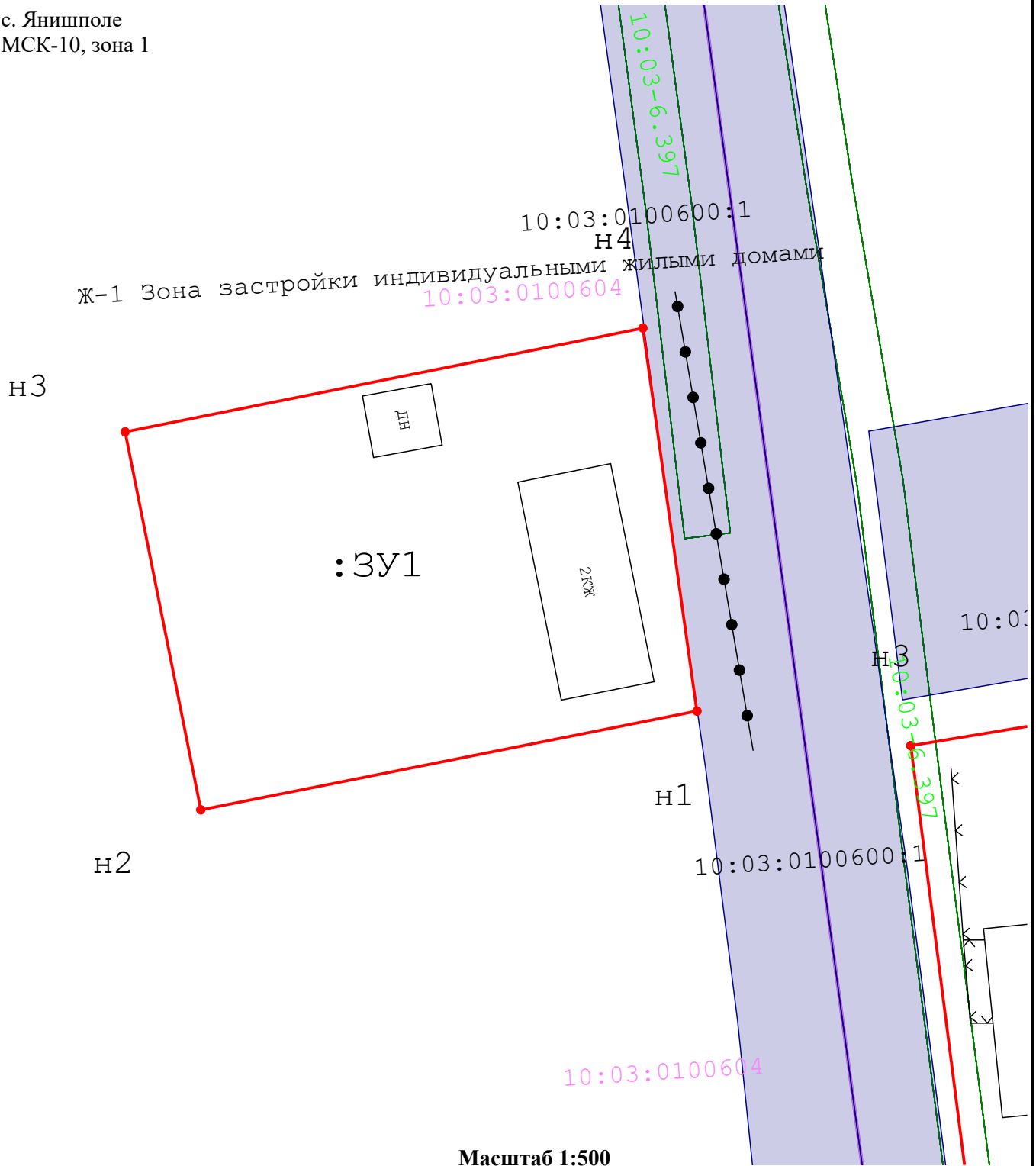
подписавших соглашение о перераспределении земельных участков)

от \_\_\_\_\_ № \_\_\_\_\_

### Схема расположения земельного участка или земельных участков на кадастровом плане территории







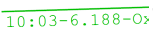

|   |  |              |
|---|--|--------------|
| <b>Площадь земельного участка</b> _____ <b>1 500 м<sup>2</sup></b>  |  |              |
| (указывается проектная площадь образуемого земельного участка, вычисленная с использованием технологических и программных средств, в том числе размещенных на официальном сайте федерального органа исполнительной власти, уполномоченного Правительством Российской Федерации на осуществление государственного кадастрового учета, государственной регистрации прав, ведение Единого государственного реестра недвижимости и предоставление сведений, содержащихся в Едином государственном реестре недвижимости, в информационно-телекоммуникационной сети "Интернет" (далее - официальный сайт), с округлением до 1 квадратного метра. Указанное значение площади земельного участка может быть уточнено при проведении кадастровых работ не более чем на десять процентов) |  |              |
| <b>Обозначение<br/>характерных<br/>точек границ</b>   | <b>Координаты, м</b>   |              |
|   | (указываются в случае подготовки схемы расположения земельного участка с использованием технологических и программных средств, в том числе размещенных на официальном сайте. Значения координат, полученные с использованием указанных технологических и программных средств, указываются с округлением до 0,01 метра) |              |
|   | <b>X</b>   | <b>Y</b>     |
| <b>1</b>  | <b>2</b>   | <b>3</b>     |
| н1  | 379 097,74   | 1 517 011,34 |
| н2  | 379 089,18   | 1 516 968,33 |
| н3  | 379 121,97   | 1 516 961,78 |
| н4  | 379 130,97   | 1 517 006,65 |
| н1  | 379 097,74   | 1 517 011,34 |

с. Янишполе  
МСК-10, зона 1



Масштаб 1:500

**Условные обозначения:**

-  9 -- Характерная точка границы образуемого земельного участка
-  -- Вновь образованная часть границы
-  -- Граница кадастрового квартала
-  10:03:0060101 -- Номер кадастрового квартала
-  -- Существующая часть границы, имеющаяся в ЕГРН
-  :18 -- Номер земельного участка
-  10:03-6.188-02 -- Граница зоны
-  Ж-1 ЗОН -- Ж-1 Зона застройки индивидуальными жилыми домами