

Утверждена

(наименование документа об утверждении, включая наименования органов государственной власти или

органов местного самоуправления, принявших решение об утверждении схемы или

подписавших соглашение о перераспределении земельных участков)

от _____ № _____

Схема расположения земельного участка или земельных участков на кадастровом плане территории

Площадь земельного участка _____ 1 500 м²		
(указывается проектная площадь образуемого земельного участка, вычисленная с использованием технологических и программных средств, в том числе размещенных на официальном сайте федерального органа исполнительной власти, уполномоченного Правительством Российской Федерации на осуществление государственного кадастрового учета, государственной регистрации прав, ведение Единого государственного реестра недвижимости и предоставление сведений, содержащихся в Едином государственном реестре недвижимости, в информационно-телекоммуникационной сети "Интернет" (далее - официальный сайт), с округлением до 1 квадратного метра. Указанное значение площади земельного участка может быть уточнено при проведении кадастровых работ не более чем на десять процентов)		
Обозначение характерных точек границ	Координаты, м	
	(указываются в случае подготовки схемы расположения земельного участка с использованием технологических и программных средств, в том числе размещенных на официальном сайте. Значения координат, полученные с использованием указанных технологических и программных средств, указываются с округлением до 0,01 метра)	
	X	Y
1	2	3
н1	380 450,12	1 515 538,91
н2	380 458,02	1 515 570,93
н3	380 411,58	1 515 582,33
н4	380 408,15	1 515 568,39
н5	380 404,97	1 515 555,44
н6	380 415,05	1 515 551,79
н7	380 426,09	1 515 544,83
н1	380 450,12	1 515 538,91

Суна
МСК-10, зона 1

10:03:000000:11252

н2

н1

10:03:0101301

н7

:ЗУ1

н6

н

н3

н4








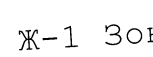
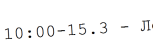
н5

10:00-15.3 - Лесничество

Ж-1 Зона застройки индивидуальными жилыми домами

Масштаб 1:500

Условные обозначения:

-  9 -- Характерная точка границы образуемого земельного участка
-  -- Вновь образованная часть границы
-  -- Граница кадастрового квартала
-  10:03:0060101 -- Номер кадастрового квартала
-  -- Существующая часть границы, имеющаяся в ЕГРН
-  :18 -- Номер земельного участка
-  10:03-6.188-05 -- Граница зоны
-  Ж-1 ЗОН -- Ж-1 Зона застройки индивидуальными жилыми домами
-  10:00-15.3 - Лес -- Лесничество