

## Утверждена

(наименование документа об утверждении, включая наименования органов государственной власти или

органов местного самоуправления, принявших решение об утверждении схемы или

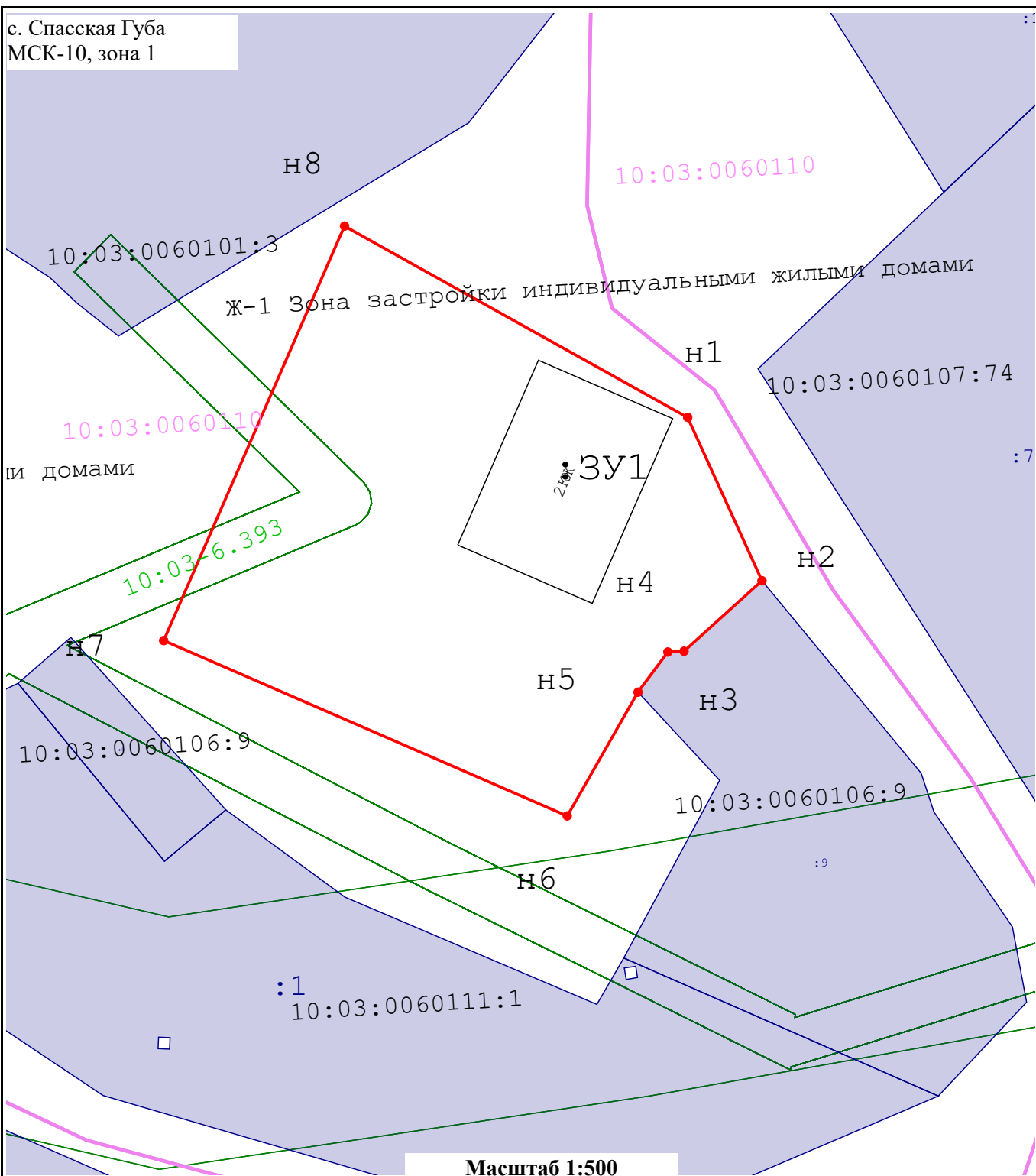
подписавших соглашение о перераспределении земельных участков)

от \_\_\_\_\_ № \_\_\_\_\_

### Схема расположения земельного участка или земельных участков на кадастровом плане территории







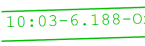
<b>Площадь земельного участка</b> _____ <b>1 500 м<sup>2</sup></b>																						
(указывается проектная площадь образуемого земельного участка, вычисленная с использованием технологических и программных средств, в том числе размещенных на официальном сайте федерального органа исполнительной власти, уполномоченного Правительством Российской Федерации на осуществление государственного кадастрового учета, государственной регистрации прав, ведение Единого государственного реестра недвижимости и предоставление сведений, содержащихся в Едином государственном реестре недвижимости, в информационно-телекоммуникационной сети "Интернет" (далее - официальный сайт), с округлением до 1 квадратного метра. Указанное значение площади земельного участка может быть уточнено при проведении кадастровых работ не более чем на десять процентов)																						
<b>Обозначение характерных точек границ</b>	<b>Координаты, м</b> (указываются в случае подготовки схемы расположения земельного участка с использованием технологических и программных средств, в том числе размещенных на официальном сайте. Значения координат, полученные с использованием указанных технологических и программных средств, указываются с округлением до 0,01 метра)																					
	<table><tr><th>X</th><th>Y</th></tr><tr><th>1</th><th>2</th></tr><tr><td>н1</td><td>391 780,37</td></tr><tr><td>н2</td><td>391 766,21</td></tr><tr><td>н3</td><td>391 760,11</td></tr><tr><td>н4</td><td>391 760,04</td></tr><tr><td>н5</td><td>391 756,56</td></tr><tr><td>н6</td><td>391 745,84</td></tr><tr><td>н7</td><td>391 761,03</td></tr><tr><td>н8</td><td>391 796,94</td></tr><tr><td>н1</td><td>391 780,37</td></tr></table>	X	Y	1	2	н1	391 780,37	н2	391 766,21	н3	391 760,11	н4	391 760,04	н5	391 756,56	н6	391 745,84	н7	391 761,03	н8	391 796,94	н1
X	Y																					
1	2																					
н1	391 780,37																					
н2	391 766,21																					
н3	391 760,11																					
н4	391 760,04																					
н5	391 756,56																					
н6	391 745,84																					
н7	391 761,03																					
н8	391 796,94																					
н1	391 780,37																					

с. Спасская Губа  
МСК-10, зона 1



Масштаб 1:500

**Условные обозначения:**

-  9 -- Характерная точка границы образуемого земельного участка
-  -- Вновь образованная часть границы
-  -- Граница кадастрового квартала
-  10:03:0060101 -- Номер кадастрового квартала
-  -- Существующая часть границы, имеющаяся в ЕГРН
-  :18 -- Номер земельного участка
-  10:03-6.188-05 -- Граница зоны
- Ж-1 Зон -- Ж-1 Зона застройки индивидуальными жилыми домами