

ОПИСАНИЕ МЕСТОПОЛОЖЕНИЯ ГРАНИЦ

=
(наименование объекта, местоположение границ которого описано (далее - объект))

Раздел 1

Сведения об объекте		
№ п/п	Характеристики объекта	Описание характеристик
1	2	3
1	Местоположение объекта	Карелия республика, Кондопожский р-н, Кяппесельга д
2	Площадь объекта +/- величина погрешности определения площади (Р+/- Дельта Р)	351050 кв.м ± 126 кв.м
3	Иные характеристики объекта	—

Раздел 2

Сведения о местоположении границ объекта					
1. Система координат <u>МСК-10 зона 1</u>					
2. Сведения о характерных точках границ объекта					
Обозначение характерных точек границ	Координаты, м		Метод определения координат характерной точки	Средняя квадратическая погрешность положения характерной точки (M_t), м	Описание обозначения точки на местности (при наличии)
	X	Y			
1	2	3	4	5	6
н1	440644.53	1513910.60	Геодезический метод	0.10	–
н2	440628.43	1513891.15	Геодезический метод	0.10	–
н3	440613.49	1513875.48	Геодезический метод	0.10	–
н4	440618.07	1513869.74	Геодезический метод	0.10	–
н5	440636.08	1513851.16	Геодезический метод	0.10	–
н6	440646.44	1513837.97	Геодезический метод	0.10	–
н7	440645.16	1513827.76	Геодезический метод	0.10	–
н8	440656.51	1513812.59	Геодезический метод	0.10	–
н9	440663.77	1513804.86	Геодезический метод	0.10	–
н10	440659.52	1513799.26	Геодезический метод	0.10	–
н11	440656.75	1513794.01	Геодезический метод	0.10	–
н12	440672.03	1513779.69	Геодезический метод	0.10	–
н13	440655.62	1513756.01	Геодезический метод	0.10	–
н14	440645.27	1513740.12	Геодезический метод	0.10	–
н15	440633.36	1513727.22	Геодезический метод	0.10	–
н16	440626.83	1513723.82	Геодезический метод	0.10	–
н17	440601.17	1513741.12	Геодезический метод	0.10	–
н18	440580.21	1513762.53	Геодезический метод	0.10	–
н19	440573.76	1513766.99	Геодезический метод	0.10	–
н20	440570.26	1513756.37	Геодезический метод	0.10	–
н21	440565.17	1513746.93	Геодезический метод	0.10	–
н22	440548.44	1513723.67	Геодезический метод	0.10	–
н23	440526.67	1513672.90	Геодезический метод	0.10	–
н24	440466.44	1513693.93	Геодезический метод	0.10	–
н25	440437.19	1513677.58	Геодезический метод	0.10	–
н26	440409.68	1513659.14	Геодезический метод	0.10	–
н27	440396.78	1513654.18	Геодезический метод	0.10	–
н28	440382.45	1513676.73	Геодезический метод	0.10	–
н29	440364.30	1513667.80	Геодезический метод	0.10	–
н30	440371.39	1513641.99	Геодезический метод	0.10	–
н31	440376.21	1513612.77	Геодезический метод	0.10	–
н32	440375.21	1513608.52	Геодезический метод	0.10	–
н33	440369.68	1513604.26	Геодезический метод	0.10	–
н34	440361.74	1513593.49	Геодезический метод	0.10	–
н35	440347.70	1513593.34	Геодезический метод	0.10	–
н36	440345.01	1513595.19	Геодезический метод	0.10	–
н37	440328.28	1513597.31	Геодезический метод	0.10	–
н38	440324.30	1513593.77	Геодезический метод	0.10	–
н39	440319.77	1513594.20	Геодезический метод	0.10	–
н40	440317.71	1513597.17	Геодезический метод	0.10	–
н41	440318.56	1513619.58	Геодезический метод	0.10	–
н42	440289.07	1513624.40	Геодезический метод	0.10	–
н43	440285.66	1513655.60	Геодезический метод	0.10	–
н44	440273.87	1513672.83	Геодезический метод	0.10	–
н45	440269.86	1513694.10	Геодезический метод	0.10	–
н46	440244.27	1513703.97	Геодезический метод	0.10	–
н47	440231.48	1513706.90	Геодезический метод	0.10	–
н48	440215.91	1513708.44	Геодезический метод	0.10	–
н49	440195.72	1513707.36	Геодезический метод	0.10	–
н50	440182.30	1513698.20	Геодезический метод	0.10	–

н51	440180.58	1513689.20	Геодезический метод	0.10	—
н52	440178.86	1513676.94	Геодезический метод	0.10	—
н53	440175.60	1513669.08	Геодезический метод	0.10	—
н54	440165.83	1513659.89	Геодезический метод	0.10	—
н55	440141.31	1513663.15	Геодезический метод	0.10	—
н56	440143.94	1513696.38	Геодезический метод	0.10	—
н57	440160.75	1513711.80	Геодезический метод	0.10	—
н58	440174.46	1513729.70	Геодезический метод	0.10	—
н59	440177.89	1513740.63	Геодезический метод	0.10	—
н60	440170.62	1513744.38	Геодезический метод	0.10	—
н61	440153.66	1513744.84	Геодезический метод	0.10	—
н62	440149.73	1513742.83	Геодезический метод	0.10	—
н63	440141.31	1513723.68	Геодезический метод	0.10	—
н64	440128.88	1513724.25	Геодезический метод	0.10	—
н65	440098.23	1513733.93	Геодезический метод	0.10	—
н66	440079.41	1513730.91	Геодезический метод	0.10	—
н67	440056.54	1513741.15	Геодезический метод	0.10	—
н68	440045.26	1513751.00	Геодезический метод	0.10	—
н69	440042.06	1513769.83	Геодезический метод	0.10	—
н70	440016.02	1513770.50	Геодезический метод	0.10	—
н71	440014.53	1513826.72	Геодезический метод	0.10	—
н72	440033.35	1513833.03	Геодезический метод	0.10	—
н73	440055.57	1513829.05	Геодезический метод	0.10	—
н74	440126.56	1513804.50	Геодезический метод	0.10	—
н75	440172.00	1513784.26	Геодезический метод	0.10	—
н76	440203.18	1513777.96	Геодезический метод	0.10	—
н77	440204.83	1513796.42	Геодезический метод	0.10	—
н78	440207.10	1513803.51	Геодезический метод	0.10	—
н79	440225.03	1513805.21	Геодезический метод	0.10	—
н80	440233.27	1513803.98	Геодезический метод	0.10	—
н81	440233.83	1513781.24	Геодезический метод	0.10	—
н82	440267.30	1513777.41	Геодезический метод	0.10	—
н83	440267.72	1513798.83	Геодезический метод	0.10	—
н84	440277.23	1513812.87	Геодезический метод	0.10	—
н85	440298.78	1513811.60	Геодезический метод	0.10	—
н86	440327.57	1513808.34	Геодезический метод	0.10	—
н87	440371.53	1513811.17	Геодезический метод	0.10	—
н88	440386.28	1513821.52	Геодезический метод	0.10	—
н89	440394.93	1513829.32	Геодезический метод	0.10	—
н90	440447.40	1513835.14	Геодезический метод	0.10	—
н91	440453.50	1513826.77	Геодезический метод	0.10	—
н92	440471.93	1513819.96	Геодезический метод	0.10	—
н93	440484.13	1513793.87	Геодезический метод	0.10	—
н94	440518.92	1513804.55	Геодезический метод	0.10	—
н95	440542.63	1513813.84	Геодезический метод	0.10	—
н96	440557.51	1513823.49	Геодезический метод	0.10	—
н97	440530.83	1513855.65	Геодезический метод	0.10	—
н98	440545.37	1513869.70	Геодезический метод	0.10	—
н99	440537.15	1513881.02	Геодезический метод	0.10	—
н100	440532.86	1513903.17	Геодезический метод	0.10	—
н101	440543.99	1513957.01	Геодезический метод	0.10	—
н102	440559.83	1513963.44	Геодезический метод	0.10	—
н103	440557.69	1513969.04	Геодезический метод	0.10	—
н104	440552.57	1513971.89	Геодезический метод	0.10	—
н105	440552.44	1513976.53	Геодезический метод	0.10	—
н106	440568.52	1513988.80	Геодезический метод	0.10	—
н107	440581.27	1513995.95	Геодезический метод	0.10	—
н108	440565.97	1514016.44	Геодезический метод	0.10	—
н109	440579.19	1514046.33	Геодезический метод	0.10	—
н110	440593.72	1514041.92	Геодезический метод	0.10	—
н111	440605.45	1514036.80	Геодезический метод	0.10	—
н112	440613.79	1514052.17	Геодезический метод	0.10	—
н113	440612.84	1514058.96	Геодезический метод	0.10	—
н114	440627.57	1514088.56	Геодезический метод	0.10	—
н115	440639.96	1514107.25	Геодезический метод	0.10	—
н116	440658.06	1514100.23	Геодезический метод	0.10	—
н117	440684.68	1514091.41	Геодезический метод	0.10	—

н118	440699.57	1514082.48	Геодезический метод	0.10	—
н119	440712.43	1514082.12	Геодезический метод	0.10	—
н120	440719.97	1514091.04	Геодезический метод	0.10	—
н121	440722.80	1514109.51	Геодезический метод	0.10	—
н122	440728.27	1514114.40	Геодезический метод	0.10	—
н123	440734.11	1514123.57	Геодезический метод	0.10	—
н124	440737.45	1514133.22	Геодезический метод	0.10	—
н125	440751.62	1514134.76	Геодезический метод	0.10	—
н126	440756.74	1514134.29	Геодезический метод	0.10	—
н127	440760.90	1514137.39	Геодезический метод	0.10	—
н128	440794.10	1514124.53	Геодезический метод	0.10	—
н129	440798.27	1514134.65	Геодезический метод	0.10	—
н130	440799.65	1514141.32	Геодезический метод	0.10	—
н131	440789.17	1514147.63	Геодезический метод	0.10	—
н132	440794.29	1514171.33	Геодезический метод	0.10	—
н133	440802.86	1514174.67	Геодезический метод	0.10	—
н134	440812.51	1514179.67	Геодезический метод	0.10	—
н135	440822.87	1514184.67	Геодезический метод	0.10	—
н136	440837.16	1514184.07	Геодезический метод	0.10	—
н137	440843.47	1514191.34	Геодезический метод	0.10	—
н138	440869.32	1514191.22	Геодезический метод	0.10	—
н139	440871.58	1514198.72	Геодезический метод	0.10	—
н140	440874.92	1514254.22	Геодезический метод	0.10	—
н141	440868.13	1514281.62	Геодезический метод	0.10	—
н142	440877.42	1514284.12	Геодезический метод	0.10	—
н143	440888.61	1514267.80	Геодезический метод	0.10	—
н144	440892.06	1514257.10	Геодезический метод	0.10	—
н145	440895.40	1514240.17	Геодезический метод	0.10	—
н146	440897.78	1514223.97	Геодезический метод	0.10	—
н147	440920.06	1514232.79	Геодезический метод	0.10	—
н148	440941.14	1514234.10	Геодезический метод	0.10	—
н149	440957.58	1514240.29	Геодезический метод	0.10	—
н150	440969.61	1514246.01	Геодезический метод	0.10	—
н151	440972.58	1514260.17	Геодезический метод	0.10	—
н152	440980.08	1514276.85	Геодезический метод	0.10	—
н153	440976.42	1514282.44	Геодезический метод	0.10	—
н154	440991.00	1514305.19	Геодезический метод	0.10	—
н155	440998.49	1514311.46	Геодезический метод	0.10	—
н156	441001.64	1514321.04	Геодезический метод	0.10	—
н157	441004.02	1514332.47	Геодезический метод	0.10	—
н158	441004.98	1514347.24	Геодезический метод	0.10	—
н159	441028.56	1514347.96	Геодезический метод	0.10	—
н160	441041.07	1514351.77	Геодезический метод	0.10	—
н161	441040.41	1514364.33	Геодезический метод	0.10	—
н162	441064.95	1514397.20	Геодезический метод	0.10	—
н163	441089.13	1514385.89	Геодезический метод	0.10	—
н164	441099.55	1514387.80	Геодезический метод	0.10	—
н165	441114.44	1514387.92	Геодезический метод	0.10	—
н166	441128.90	1514379.58	Геодезический метод	0.10	—
н167	441160.82	1514373.62	Геодезический метод	0.10	—
н168	441170.47	1514380.65	Геодезический метод	0.10	—
н169	441175.12	1514381.13	Геодезический метод	0.10	—
н170	441174.16	1514390.66	Геодезический метод	0.10	—
н171	441166.27	1514397.04	Геодезический метод	0.10	—
н172	441151.65	1514419.60	Геодезический метод	0.10	—
н173	441145.82	1514437.70	Геодезический метод	0.10	—
н174	441138.43	1514445.44	Геодезический метод	0.10	—
н175	441145.46	1514447.83	Геодезический метод	0.10	—
н176	441152.37	1514445.20	Геодезический метод	0.10	—
н177	441161.12	1514439.96	Геодезический метод	0.10	—
н178	441173.39	1514446.15	Геодезический метод	0.10	—
н179	441187.56	1514439.96	Геодезический метод	0.10	—
н180	441196.61	1514431.15	Геодезический метод	0.10	—
н181	441214.12	1514422.46	Геодезический метод	0.10	—
н182	441223.17	1514434.84	Геодезический метод	0.10	—
н183	441242.53	1514431.27	Геодезический метод	0.10	—
н184	441253.01	1514443.65	Геодезический метод	0.10	—

н185	441278.26	1514450.09	Геодезический метод	0.10	—
н186	441283.74	1514445.56	Геодезический метод	0.10	—
н187	441299.65	1514453.34	Геодезический метод	0.10	—
н188	441314.47	1514450.09	Геодезический метод	0.10	—
н189	441333.05	1514443.65	Геодезический метод	0.10	—
н190	441354.24	1514427.93	Геодезический метод	0.10	—
н191	441374.97	1514430.79	Геодезический метод	0.10	—
н192	441387.12	1514444.84	Геодезический метод	0.10	—
н193	441401.53	1514440.29	Геодезический метод	0.10	—
н194	441417.77	1514419.38	Геодезический метод	0.10	—
н195	441410.04	1514396.73	Геодезический метод	0.10	—
н196	441394.91	1514374.86	Геодезический метод	0.10	—
н197	441386.96	1514362.99	Геодезический метод	0.10	—
н198	441376.62	1514329.46	Геодезический метод	0.10	—
н199	441363.78	1514304.32	Геодезический метод	0.10	—
н200	441349.29	1514274.49	Геодезический метод	0.10	—
н201	441340.48	1514255.12	Геодезический метод	0.10	—
н202	441340.91	1514238.90	Геодезический метод	0.10	—
н203	441346.25	1514212.23	Геодезический метод	0.10	—
н204	441342.11	1514187.19	Геодезический метод	0.10	—
н205	441330.25	1514154.42	Геодезический метод	0.10	—
н206	441327.53	1514141.91	Геодезический метод	0.10	—
н207	441331.12	1514110.45	Геодезический метод	0.10	—
н208	441322.85	1514095.10	Геодезический метод	0.10	—
н209	441311.41	1514061.90	Геодезический метод	0.10	—
н210	441303.25	1514044.59	Геодезический метод	0.10	—
н211	441303.58	1514020.53	Геодезический метод	0.10	—
н212	441309.35	1514013.24	Геодезический метод	0.10	—
н213	441309.89	1513997.78	Геодезический метод	0.10	—
н214	441305.64	1513981.13	Геодезический метод	0.10	—
н215	441298.35	1513969.81	Геодезический метод	0.10	—
н216	441286.82	1513959.80	Геодезический метод	0.10	—
н217	441275.11	1513957.83	Геодезический метод	0.10	—
н218	441256.83	1513966.22	Геодезический метод	0.10	—
н219	441230.81	1513972.20	Геодезический метод	0.10	—
н220	441197.83	1513982.98	Геодезический метод	0.10	—
н221	441179.10	1513986.03	Геодезический метод	0.10	—
н222	441140.46	1514001.59	Геодезический метод	0.10	—
н223	441133.14	1514003.50	Геодезический метод	0.10	—
н224	441122.58	1514004.81	Геодезический метод	0.10	—
н225	441131.40	1514018.63	Геодезический метод	0.10	—
н226	441145.77	1514054.01	Геодезический метод	0.10	—
н227	441072.71	1514090.18	Геодезический метод	0.10	—
н228	441054.76	1514102.55	Геодезический метод	0.10	—
н229	441039.20	1514107.24	Геодезический метод	0.10	—
н230	441037.24	1514095.15	Геодезический метод	0.10	—
н231	441022.19	1514084.97	Геодезический метод	0.10	—
н232	441013.37	1514085.63	Геодезический метод	0.10	—
н233	441009.46	1514081.60	Геодезический метод	0.10	—
н234	440994.76	1514047.64	Геодезический метод	0.10	—
н235	441013.32	1514042.98	Геодезический метод	0.10	—
н236	441032.82	1514037.77	Геодезический метод	0.10	—
н237	441038.70	1514031.79	Геодезический метод	0.10	—
н238	441042.02	1514033.23	Геодезический метод	0.10	—
н239	441052.88	1514024.48	Геодезический метод	0.10	—
н240	441063.08	1514013.51	Геодезический метод	0.10	—
н241	441053.10	1513991.68	Геодезический метод	0.10	—
н242	441084.35	1513975.83	Геодезический метод	0.10	—
н243	441096.21	1513963.75	Геодезический метод	0.10	—
н244	441078.48	1513922.98	Геодезический метод	0.10	—
н245	441099.20	1513908.57	Геодезический метод	0.10	—
н246	441117.26	1513892.95	Геодезический метод	0.10	—
н247	441128.23	1513917.66	Геодезический метод	0.10	—
н248	441133.33	1513925.19	Геодезический метод	0.10	—
н249	441135.88	1513936.38	Геодезический метод	0.10	—
н250	441146.74	1513933.84	Геодезический метод	0.10	—
н251	441152.05	1513931.95	Геодезический метод	0.10	—

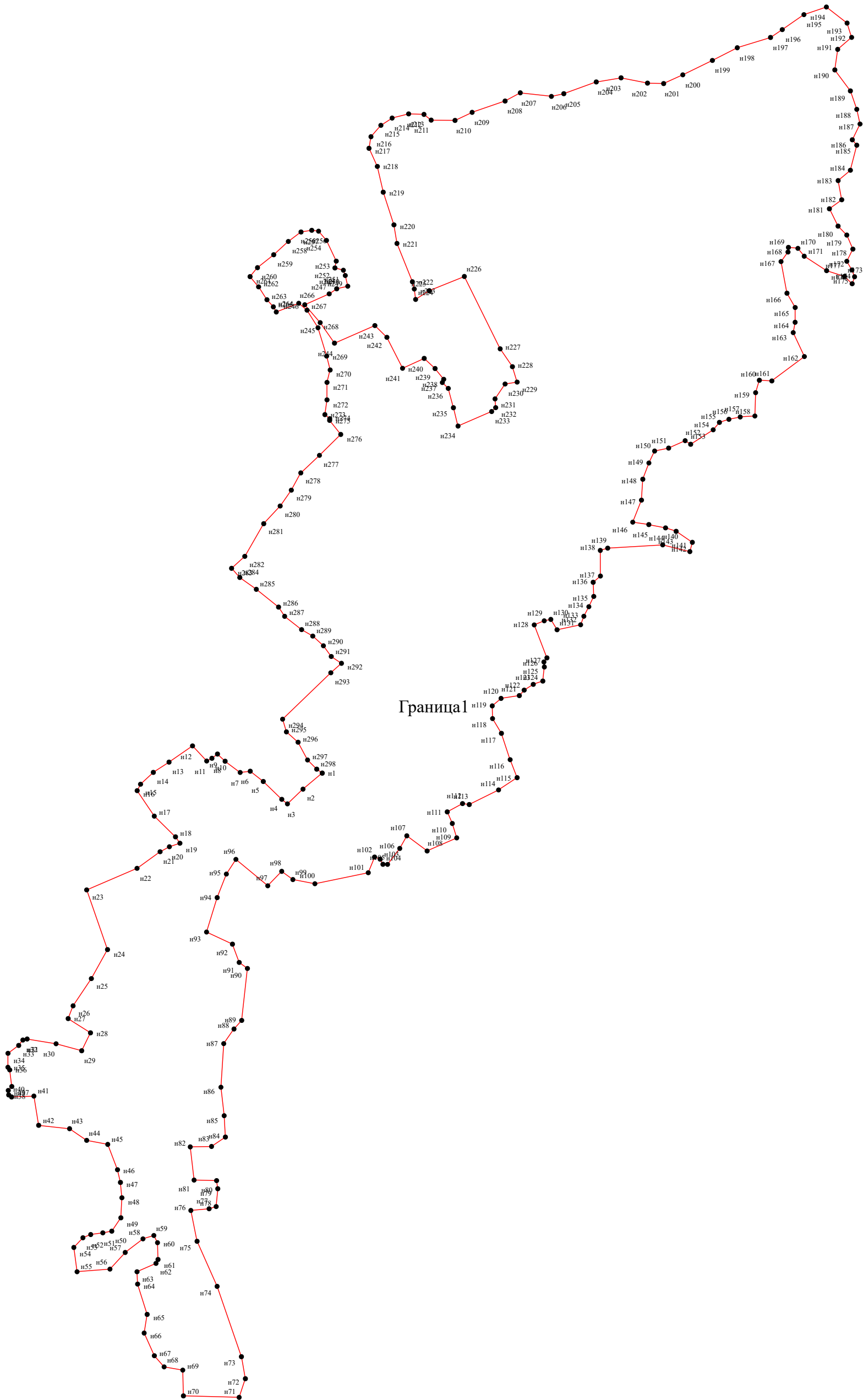
н252	441154.38	1513923.42	Геодезический метод	0.10	–
н253	441161.25	1513924.75	Геодезический метод	0.10	–
н254	441182.19	1513914.89	Геодезический метод	0.10	–
н255	441191.50	1513906.91	Геодезический метод	0.10	–
н256	441192.39	1513900.04	Геодезический метод	0.10	–
н257	441190.72	1513889.18	Геодезический метод	0.10	–
н258	441181.08	1513876.33	Геодезический метод	0.10	–
н259	441167.68	1513861.59	Геодезический метод	0.10	–
н260	441154.68	1513845.24	Геодезический метод	0.10	–
н261	441145.60	1513837.76	Геодезический метод	0.10	–
н262	441135.35	1513846.41	Геодезический метод	0.10	–
н263	441122.30	1513854.83	Геодезический метод	0.10	–
н264	441115.10	1513861.26	Геодезический метод	0.10	–
н265	441109.95	1513864.25	Геодезический метод	0.10	–
н266	441118.76	1513886.91	Геодезический метод	0.10	–
н267	441111.77	1513895.22	Геодезический метод	0.10	–
н268	441094.04	1513906.30	Геодезический метод	0.10	–
н269	441065.40	1513915.06	Геодезический метод	0.10	–
н270	441051.44	1513918.60	Геодезический метод	0.10	–
н271	441038.86	1513915.39	Геодезический метод	0.10	–
н272	441021.22	1513915.43	Геодезический метод	0.10	–
н273	441006.38	1513913.31	Геодезический метод	0.10	–
н274	441002.21	1513918.15	Геодезический метод	0.10	–
н275	441000.49	1513918.03	Геодезический метод	0.10	–
н276	440986.37	1513929.32	Геодезический метод	0.10	–
н277	440965.23	1513907.78	Геодезический метод	0.10	–
н278	440947.51	1513888.94	Геодезический метод	0.10	–
н279	440930.09	1513879.40	Геодезический метод	0.10	–
н280	440914.11	1513868.17	Геодезический метод	0.10	–
н281	440896.30	1513851.50	Геодезический метод	0.10	–
н282	440863.28	1513832.44	Геодезический метод	0.10	–
н283	440851.27	1513819.12	Геодезический метод	0.10	–
н284	440841.97	1513827.37	Геодезический метод	0.10	–
н285	440830.07	1513844.08	Геодезический метод	0.10	–
н286	440812.06	1513866.57	Геодезический метод	0.10	–
н287	440802.76	1513872.69	Геодезический метод	0.10	–
н288	440789.34	1513889.76	Геодезический метод	0.10	–
н289	440782.86	1513901.06	Геодезический метод	0.10	–
н290	440773.10	1513911.78	Геодезический метод	0.10	–
н291	440762.26	1513919.67	Геодезический метод	0.10	–
н292	440755.32	1513930.03	Геодезический метод	0.10	–
н293	440745.81	1513919.25	Геодезический метод	0.10	–
н294	440698.98	1513870.57	Геодезический метод	0.10	–
н295	440686.21	1513874.46	Геодезический метод	0.10	–
н296	440675.73	1513886.23	Геодезический метод	0.10	–
н297	440657.83	1513895.77	Геодезический метод	0.10	–
н298	440648.53	1513905.07	Геодезический метод	0.10	–
н1	440644.53	1513910.60	Геодезический метод	0.10	–

3. Сведения о характерных точках части (частей) границы объекта

Обозначение характерных точек части границы	Координаты, м		Метод определения координат характерной точки	Средняя квадратическая погрешность положения характерной точки (M _t), м	Описание обозначения точки на местности (при наличии)
	X	Y			
1	2	3	4	5	6
–	–	–	–	–	–

Раздел 4






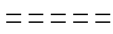
План границ объекта



















Масштаб 1: 4200

Используемые условные знаки и обозначения:

Обозначения земельных участков, размеры которых не могут быть переданы в масштабе разделов графической части:

-  Обозначение точки земельных участков, имеющиеся в ГКН сведения о границе которых достаточны для определения ее положения на местности.
-  Обозначение точки земельных участков, имеющиеся в ГКН сведения о границе которых не достаточны для определения ее положения на местности.
-  Обозначение точки земельных участков, представляющих собой единое землепользование с преобладанием обособленных участков, имеющиеся в ГКН сведения о границах которых достаточны для определения их положения на местности.
-  Обозначение точки ранее учтенных земельных участков, представляющих собой единое землепользование с преобладанием обособленных участков, имеющиеся в ГКН сведения о границах которых не достаточны для определения их положения на местности.
-  Граница ранее учтенного земельного участка, представляющего собой единое землепользование с преобладанием условных участков, имеющиеся в ГКН сведения о границах которых достаточны для определения их положения на местности.
-  Граница земельного участка, представляющего собой единое землепользование с преобладанием условных участков, имеющиеся в ГКН сведения о границах которых не достаточны для определения их положения на местности.

Обозначения земельных участков, размеры которых могут быть переданы в масштабе разделов графической части:

-  Характерная точка границы, сведения о которой не позволяют однозначно определить ее положение на местности.
-  Характерная точка границы, сведения о которой позволяют однозначно определить ее положение на местности.
-  Существующая часть границы земельных участков, имеющиеся в ГКН сведения о которой достаточны для определения ее местоположения.
-  Вновь образованная часть границы земельных участков, сведения о которой достаточны для определения ее местоположения.
-  Существующая часть границы земельных участков, имеющиеся сведения о которой не достаточны для определения ее местоположения.
-  Вновь образованная часть границы земельных участков, сведения о которой не достаточны для определения ее местоположения.
-  Базовая станция при спутниковых наблюдениях (GPS или ГЛОНАСС)
-  Пункты опорной межевой сети (ОМС), (пункт ГГС)
-  Пункты съёмочного обоснования, созданные при проведении кадастровых работ
-  Межевые знаки, которые использовались в качестве опорной сети или съёмочного обоснования
-  Внемасштабный площадной участок, границы которого установлены декларативно
-  Граница субъекта Российской Федерации
-  Граница муниципального образования
-  Граница кадастрового округа
-  Граница кадастрового района
-  Граница кадастрового квартала

Подпись _____ (—)

Дата 11.06.2024 г.

Место для оттиска печати (при наличии) лица, составившего описание местоположения границ объекта

ОПИСАНИЕ МЕСТОПОЛОЖЕНИЯ ГРАНИЦ

=
(наименование объекта, местоположение границ которого описано (далее - объект))

Раздел 1

Сведения об объекте		
№ п/п	Характеристики объекта	Описание характеристик
1	2	3
1	Местоположение объекта	Карелия республика, Кондопожский р-н, Кяппесельга п
2	Площадь объекта +/- величина погрешности определения площади (Р+/- Дельта Р)	1032526 кв.м ± 203 кв.м
3	Иные характеристики объекта	—

Раздел 2

Сведения о местоположении границ объекта					
1. Система координат <u>МСК-10 зона 1</u>					
2. Сведения о характерных точках границ объекта					
Обозначение характерных точек границ	Координаты, м		Метод определения координат характерной точки	Средняя квадратическая погрешность положения характерной точки (M_t), м	Описание обозначения точки на местности (при наличии)
	X	Y			
1	2	3	4	5	6
Граница1(1)	–	–	–	–	–
н1	443940.86	1514808.30	Геодезический метод	0.10	–
н2	443955.60	1514791.95	Геодезический метод	0.10	–
н3	443967.33	1514784.39	Геодезический метод	0.10	–
н4	443980.62	1514774.42	Геодезический метод	0.10	–
н5	443988.36	1514753.95	Геодезический метод	0.10	–
н6	443982.83	1514736.24	Геодезический метод	0.10	–
н7	443980.62	1514702.48	Геодезический метод	0.10	–
н8	443983.94	1514688.64	Геодезический метод	0.10	–
н9	443993.35	1514674.81	Геодезический метод	0.10	–
н10	444014.93	1514665.40	Геодезический метод	0.10	–
н11	444038.17	1514656.54	Геодезический метод	0.10	–
н12	444059.76	1514642.15	Геодезический метод	0.10	–
н13	444110.67	1514587.92	Геодезический метод	0.10	–
н14	444122.29	1514572.98	Геодезический метод	0.10	–
н15	444140.00	1514567.99	Геодезический метод	0.10	–
н16	444199.77	1514568.55	Геодезический метод	0.10	–
н17	444221.36	1514566.89	Геодезический метод	0.10	–
н18	444239.06	1514555.82	Геодезический метод	0.10	–
н19	444249.58	1514539.22	Геодезический метод	0.10	–
н20	444254.56	1514518.19	Геодезический метод	0.10	–
н21	444251.24	1514493.28	Геодезический метод	0.10	–
н22	444233.53	1514450.11	Геодезический метод	0.10	–
н23	444232.42	1514429.64	Геодезический метод	0.10	–
н24	444236.30	1514412.48	Геодезический метод	0.10	–
н25	444229.66	1514397.54	Геодезический метод	0.10	–
н26	444206.97	1514364.33	Геодезический метод	0.10	–
н27	444203.09	1514338.88	Геодезический метод	0.10	–
н28	444211.95	1514295.71	Геодезический метод	0.10	–
н29	444130.61	1514243.13	Геодезический метод	0.10	–
н30	444103.65	1514256.62	Геодезический метод	0.10	–
н31	444020.54	1514153.90	Геодезический метод	0.10	–
н32	444017.29	1514149.54	Геодезический метод	0.10	–
н33	444009.12	1514142.96	Геодезический метод	0.10	–
н34	443978.12	1514129.68	Геодезический метод	0.10	–
н35	443892.90	1514134.10	Геодезический метод	0.10	–
н36	443891.79	1514100.90	Геодезический метод	0.10	–
н37	443875.19	1514063.27	Геодезический метод	0.10	–
н38	443980.34	1513984.68	Геодезический метод	0.10	–
н39	443971.48	1513966.97	Геодезический метод	0.10	–
н40	443952.67	1513937.08	Геодезический метод	0.10	–
н41	443937.17	1513907.20	Геодезический метод	0.10	–
н42	443931.37	1513885.41	Геодезический метод	0.10	–
н43	443937.08	1513879.55	Геодезический метод	0.10	–
н44	443928.09	1513868.25	Геодезический метод	0.10	–
н45	443882.98	1513814.76	Геодезический метод	0.10	–
н46	443858.85	1513795.11	Геодезический метод	0.10	–
н47	443795.86	1513759.85	Геодезический метод	0.10	–
н48	443795.50	1513761.06	Геодезический метод	0.10	–
н49	443792.54	1513759.83	Геодезический метод	0.10	–

н50	443813.44	1513658.23	Геодезический метод	0.10	—
н51	443823.26	1513603.11	Геодезический метод	0.10	—
н52	443827.66	1513574.88	Геодезический метод	0.10	—
н53	443824.51	1513575.61	Геодезический метод	0.10	—
н54	443832.54	1513524.17	Геодезический метод	0.10	—
н55	443839.39	1513474.74	Геодезический метод	0.10	—
н56	443853.83	1513481.71	Геодезический метод	0.10	—
н57	443885.21	1513481.06	Геодезический метод	0.10	—
н58	443941.81	1513481.06	Геодезический метод	0.10	—
н59	444008.44	1513470.71	Геодезический метод	0.10	—
н60	444071.16	1513434.61	Геодезический метод	0.10	—
н61	444096.34	1513361.70	Геодезический метод	0.10	—
н62	444199.09	1513371.84	Геодезический метод	0.10	—
н63	444225.26	1513428.29	Геодезический метод	0.10	—
н64	444231.62	1513433.19	Геодезический метод	0.10	—
н65	444239.52	1513439.60	Геодезический метод	0.10	—
н66	444290.74	1513444.31	Геодезический метод	0.10	—
н67	444309.58	1513449.36	Геодезический метод	0.10	—
н68	444375.24	1513457.77	Геодезический метод	0.10	—
н69	444396.40	1513465.99	Геодезический метод	0.10	—
н70	444447.55	1513469.40	Геодезический метод	0.10	—
н71	444464.98	1513476.37	Геодезический метод	0.10	—
н72	444489.37	1513497.28	Геодезический метод	0.10	—
н73	444494.25	1513526.55	Геодезический метод	0.10	—
н74	444500.52	1513536.31	Геодезический метод	0.10	—
н75	444510.28	1513546.76	Геодезический метод	0.10	—
н76	444517.25	1513565.58	Геодезический метод	0.10	—
н77	444540.89	1513607.10	Геодезический метод	0.10	—
н78	444538.17	1513618.35	Геодезический метод	0.10	—
н79	444535.46	1513649.45	Геодезический метод	0.10	—
н80	444553.88	1513660.54	Геодезический метод	0.10	—
н81	444557.26	1513620.96	Геодезический метод	0.10	—
н82	444582.84	1513514.63	Геодезический метод	0.10	—
н83	444589.34	1513486.87	Геодезический метод	0.10	—
н84	444592.45	1513458.18	Геодезический метод	0.10	—
н85	444588.48	1513420.89	Геодезический метод	0.10	—
н86	444588.13	1513380.40	Геодезический метод	0.10	—
н87	444594.22	1513290.38	Геодезический метод	0.10	—
н88	444606.02	1513198.12	Геодезический метод	0.10	—
н89	444609.34	1513166.02	Геодезический метод	0.10	—
н90	444614.32	1513143.06	Геодезический метод	0.10	—
н91	444638.09	1513061.89	Геодезический метод	0.10	—
н92	444639.54	1513056.93	Геодезический метод	0.10	—
н93	444642.44	1513047.01	Геодезический метод	0.10	—
н94	444667.05	1513027.65	Геодезический метод	0.10	—
н95	444667.20	1513019.90	Геодезический метод	0.10	—
н96	444645.38	1512998.78	Геодезический метод	0.10	—
н97	444657.00	1512981.38	Геодезический метод	0.10	—
н98	444639.49	1512964.94	Геодезический метод	0.10	—
н99	444619.34	1512930.92	Геодезический метод	0.10	—
н100	444580.65	1512889.33	Геодезический метод	0.10	—
н101	444569.06	1512887.68	Геодезический метод	0.10	—
н102	444544.84	1512913.67	Геодезический метод	0.10	—
н103	444515.49	1512968.41	Геодезический метод	0.10	—
н104	444479.25	1513019.28	Геодезический метод	0.10	—
н105	444467.85	1513028.56	Геодезический метод	0.10	—
н106	444472.66	1513035.38	Геодезический метод	0.10	—
н107	444473.36	1513043.75	Геодезический метод	0.10	—
н108	444465.00	1513049.32	Геодезический метод	0.10	—
н109	444450.36	1513048.62	Геодезический метод	0.10	—
н110	444445.07	1513047.11	Геодезический метод	0.10	—
н111	444423.59	1513064.61	Геодезический метод	0.10	—
н112	444382.83	1513081.76	Геодезический метод	0.10	—
н113	444347.25	1513052.97	Геодезический метод	0.10	—
н114	444285.15	1513033.89	Геодезический метод	0.10	—
н115	444261.65	1513040.90	Геодезический метод	0.10	—
н116	444261.49	1513047.23	Геодезический метод	0.10	—

н117	444262.88	1513092.53	Геодезический метод	0.10	—
н118	444257.46	1513099.03	Геодезический метод	0.10	—
н119	444258.47	1513135.13	Геодезический метод	0.10	—
н120	444217.07	1513153.89	Геодезический метод	0.10	—
н121	444189.90	1513125.75	Геодезический метод	0.10	—
н122	444154.00	1513112.49	Геодезический метод	0.10	—
н123	444131.03	1513141.92	Геодезический метод	0.10	—
н124	444057.93	1513144.18	Геодезический метод	0.10	—
н125	444036.58	1513108.93	Геодезический метод	0.10	—
н126	444013.94	1513109.25	Геодезический метод	0.10	—
н127	443991.94	1513070.76	Геодезический метод	0.10	—
н128	443993.88	1513041.97	Геодезический метод	0.10	—
н129	443942.78	1513033.24	Геодезический метод	0.10	—
н130	443953.78	1512947.85	Геодезический метод	0.10	—
н131	443932.75	1512889.30	Геодезический метод	0.10	—
н132	443866.77	1512895.74	Геодезический метод	0.10	—
н133	443840.57	1512961.76	Геодезический метод	0.10	—
н134	443816.85	1512967.29	Геодезический метод	0.10	—
н135	443816.85	1512980.32	Геодезический метод	0.10	—
н136	443842.64	1513010.99	Геодезический метод	0.10	—
н137	443857.27	1513031.90	Геодезический метод	0.10	—
н138	443859.36	1513050.71	Геодезический метод	0.10	—
н139	443851.00	1513066.74	Геодезический метод	0.10	—
н140	443795.94	1513143.41	Геодезический метод	0.10	—
н141	443788.49	1513152.92	Геодезический метод	0.10	—
н142	443783.23	1513169.81	Геодезический метод	0.10	—
н143	443782.70	1513204.04	Геодезический метод	0.10	—
н144	443771.55	1513328.13	Геодезический метод	0.10	—
н145	443783.34	1513407.89	Геодезический метод	0.10	—
н146	443798.05	1513418.10	Геодезический метод	0.10	—
н147	443831.93	1513427.37	Геодезический метод	0.10	—
н148	443809.76	1513572.88	Геодезический метод	0.10	—
н149	443805.49	1513600.24	Геодезический метод	0.10	—
н150	443795.79	1513654.72	Геодезический метод	0.10	—
н151	443777.42	1513743.94	Геодезический метод	0.10	—
н152	443703.63	1513784.34	Геодезический метод	0.10	—
н153	443679.28	1513784.34	Геодезический метод	0.10	—
н154	443660.47	1513773.27	Геодезический метод	0.10	—
н155	443632.79	1513768.84	Геодезический метод	0.10	—
н156	443601.80	1513789.87	Геодезический метод	0.10	—
н157	443582.99	1513803.15	Геодезический метод	0.10	—
н158	443566.38	1513805.37	Геодезический метод	0.10	—
н159	443547.57	1513789.87	Геодезический метод	0.10	—
н160	443547.57	1513771.06	Геодезический метод	0.10	—
н161	443554.21	1513758.88	Геодезический метод	0.10	—
н162	443557.53	1513727.89	Геодезический метод	0.10	—
н163	443548.67	1513703.54	Геодезический метод	0.10	—
н164	443527.64	1513703.54	Геодезический метод	0.10	—
н165	443482.26	1513707.96	Геодезический метод	0.10	—
н166	443453.48	1513731.21	Геодезический метод	0.10	—
н167	443420.28	1513779.91	Геодезический метод	0.10	—
н168	443394.82	1513799.83	Геодезический метод	0.10	—
н169	443347.22	1513824.18	Геодезический метод	0.10	—
н170	443326.19	1513838.57	Геодезический метод	0.10	—
н171	443317.34	1513854.07	Геодезический метод	0.10	—
н172	443322.87	1513887.28	Геодезический метод	0.10	—
н173	443319.55	1513935.98	Геодезический метод	0.10	—
н174	443322.87	1513944.83	Геодезический метод	0.10	—
н175	443340.58	1513949.26	Геодезический метод	0.10	—
н176	443490.01	1513918.27	Геодезический метод	0.10	—
н177	443499.97	1513918.27	Геодезический метод	0.10	—
н178	443511.04	1513924.91	Геодезический метод	0.10	—
н179	443511.04	1513962.54	Геодезический метод	0.10	—
н180	443491.12	1513991.32	Геодезический метод	0.10	—
н181	443446.84	1514031.17	Геодезический метод	0.10	—
н182	443369.36	1514088.73	Геодезический метод	0.10	—
н183	443354.97	1514128.57	Геодезический метод	0.10	—

н184	443349.44	1514171.74	Геодезический метод	0.10	—
н185	443337.26	1514204.95	Геодезический метод	0.10	—
н186	443323.98	1514229.30	Геодезический метод	0.10	—
н187	443326.19	1514253.65	Геодезический метод	0.10	—
н188	443341.69	1514264.72	Геодезический метод	0.10	—
н189	443368.26	1514261.40	Геодезический метод	0.10	—
н190	443443.52	1514219.34	Геодезический метод	0.10	—
н191	443462.34	1514214.91	Геодезический метод	0.10	—
н192	443527.64	1514210.48	Геодезический метод	0.10	—
н193	443561.96	1514193.88	Геодезический метод	0.10	—
н194	443622.83	1514151.82	Геодезический метод	0.10	—
н195	443640.54	1514144.07	Геодезический метод	0.10	—
н196	443660.47	1514150.71	Геодезический метод	0.10	—
н197	443687.03	1514166.21	Геодезический метод	0.10	—
н198	443658.25	1514200.52	Геодезический метод	0.10	—
н199	443578.56	1514253.65	Геодезический метод	0.10	—
н200	443457.91	1514297.92	Геодезический метод	0.10	—
н201	443395.93	1514323.38	Геодезический метод	0.10	—
н202	443374.90	1514338.88	Геодезический метод	0.10	—
н203	443377.11	1514357.69	Геодезический метод	0.10	—
н204	443390.39	1514382.04	Геодезический метод	0.10	—
н205	443390.39	1514409.72	Геодезический метод	0.10	—
н206	443379.30	1514414.97	Геодезический метод	0.10	—
н207	443375.35	1514414.41	Геодезический метод	0.10	—
н208	443374.95	1514417.03	Геодезический метод	0.10	—
н209	443369.36	1514419.68	Геодезический метод	0.10	—
н210	443332.84	1514437.39	Геодезический метод	0.10	—
н211	443320.66	1514482.77	Геодезический метод	0.10	—
н212	443262.00	1514527.04	Геодезический метод	0.10	—
н213	443200.01	1514560.25	Геодезический метод	0.10	—
н214	443156.85	1514586.81	Геодезический метод	0.10	—
н215	443123.64	1514613.38	Геодезический метод	0.10	—
н216	443106.36	1514646.17	Геодезический метод	0.10	—
н217	442907.77	1514638.00	Геодезический метод	0.10	—
н218	442901.73	1514677.70	Геодезический метод	0.10	—
н219	442998.08	1514679.49	Геодезический метод	0.10	—
н220	443109.43	1514681.97	Геодезический метод	0.10	—
н221	443318.34	1514688.26	Геодезический метод	0.10	—
н222	443411.07	1514691.24	Геодезический метод	0.10	—
н223	443549.01	1514695.30	Геодезический метод	0.10	—
н224	443560.98	1514695.78	Геодезический метод	0.10	—
н225	443572.95	1514696.40	Геодезический метод	0.10	—
н226	443584.92	1514697.18	Геодезический метод	0.10	—
н227	443596.86	1514698.23	Геодезический метод	0.10	—
н228	443620.65	1514701.13	Геодезический метод	0.10	—
н229	443644.36	1514704.73	Геодезический метод	0.10	—
н230	443669.93	1514707.48	Геодезический метод	0.10	—
н231	443691.08	1514712.63	Геодезический метод	0.10	—
н232	443702.16	1514715.58	Геодезический метод	0.10	—
н233	443746.51	1514729.13	Геодезический метод	0.10	—
н234	443797.70	1514743.39	Геодезический метод	0.10	—
н235	443861.99	1514772.77	Геодезический метод	0.10	—
н1	443940.86	1514808.30	Геодезический метод	0.10	—
Граница1(2)	—	—	—	—	—
н236	442888.75	1514632.84	Геодезический метод	0.10	—
н237	442889.21	1514605.54	Геодезический метод	0.10	—
н238	442885.77	1514604.45	Геодезический метод	0.10	—
н239	442875.98	1514603.29	Геодезический метод	0.10	—
н240	442841.62	1514602.78	Геодезический метод	0.10	—
н241	442841.11	1514628.39	Геодезический метод	0.10	—
н236	442888.75	1514632.84	Геодезический метод	0.10	—

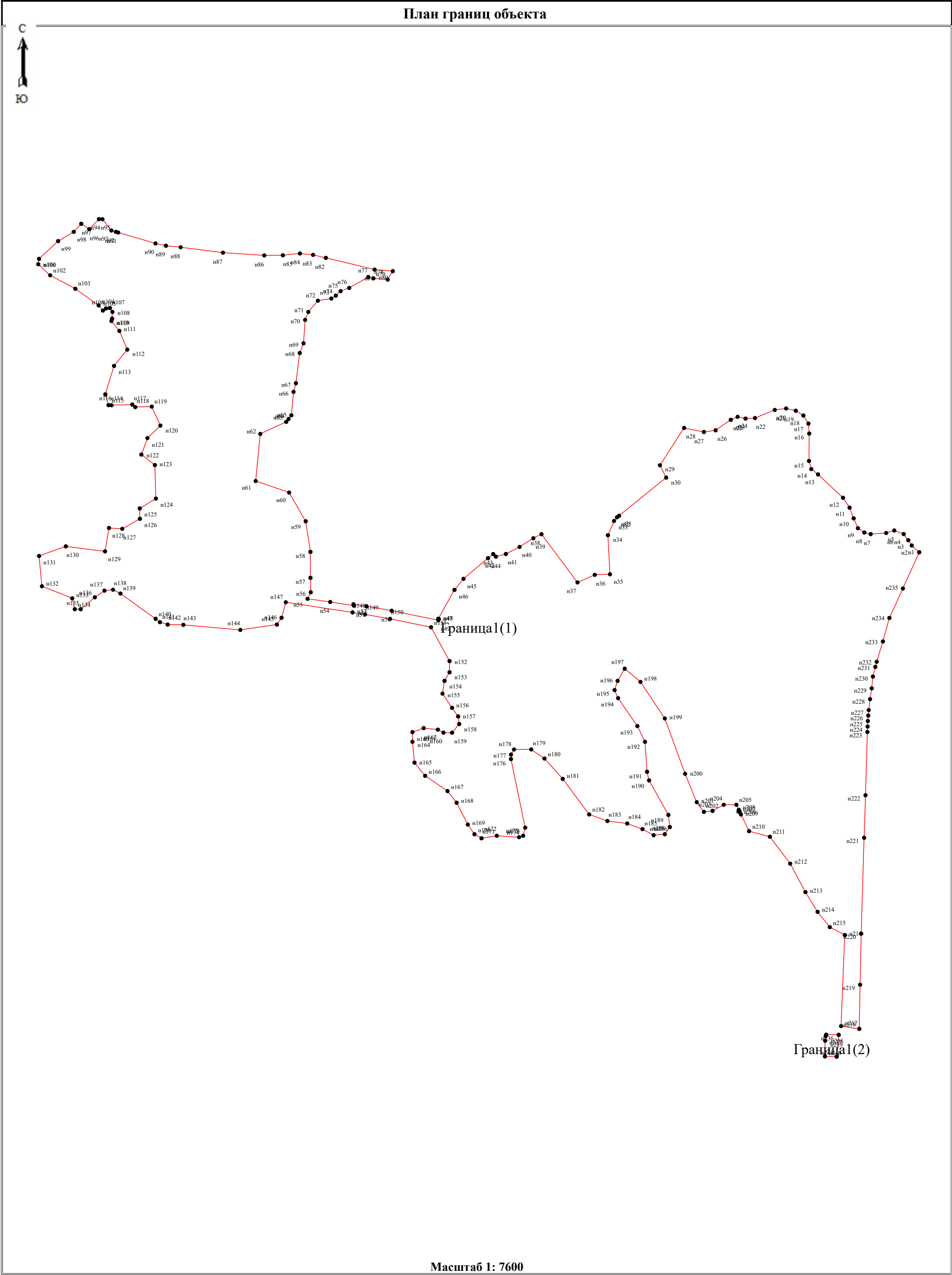
3. Сведения о характерных точках части (частей) границы объекта

Обозначение характерных точек части	Координаты, м		Метод определения координат характерной точки	Средняя квадратическая погрешность	Описание обозначения точки на
	X	Y			

границы				положения характерной точки (M _t), м	местности (при наличии)
1	2	3	4	5	6
–	–	–	–	–	–






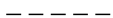
Раздел 4

План границ объекта



















Используемые условные знаки и обозначения:

Обозначения земельных участков, размеры которых не могут быть переданы в масштабе разделов графической части:

-  Обозначение точки земельных участков, имеющиеся в ГКН сведения о границе которых достаточны для определения ее положения на местности.
-  Обозначение точки земельных участков, имеющиеся в ГКН сведения о границе которых не достаточны для определения ее положения на местности.
-  Обозначение точки земельных участков, представляющих собой единое землепользование с преобладанием обособленных участков, имеющиеся в ГКН сведения о границах которых достаточны для определения их положения на местности.
-  Обозначение точки ранее учтенных земельных участков, представляющих собой единое землепользование с преобладанием обособленных участков, имеющиеся в ГКН сведения о границах которых не достаточны для определения их положения на местности.
-  Граница ранее учтенного земельного участка, представляющего собой единое землепользование с преобладанием условных участков, имеющиеся в ГКН сведения о границах которых достаточны для определения их положения на местности.
-  Граница земельного участка, представляющего собой единое землепользование с преобладанием условных участков, имеющиеся в ГКН сведения о границах которых не достаточны для определения их положения на местности.

Обозначения земельных участков, размеры которых могут быть переданы в масштабе разделов графической части:

-  Характерная точка границы, сведения о которой не позволяют однозначно определить ее положение на местности.
-  Характерная точка границы, сведения о которой позволяют однозначно определить ее положение на местности.
-  Существующая часть границы земельных участков, имеющиеся в ГКН сведения о которой достаточны для определения ее местоположения.
-  Вновь образованная часть границы земельных участков, сведения о которой достаточны для определения ее местоположения.
-  Существующая часть границы земельных участков, имеющиеся сведения о которой не достаточны для определения ее местоположения.
-  Вновь образованная часть границы земельных участков, сведения о которой не достаточны для определения ее местоположения.
-  Базовая станция при спутниковых наблюдениях (GPS или ГЛОНАСС)
-  Пункты опорной межевой сети (ОМС), (пункт ГГС)
-  Пункты съёмочного обоснования, созданные при проведении кадастровых работ
-  Межевые знаки, которые использовались в качестве опорной сети или съёмочного обоснования
-  Внемасштабный площадной участок, границы которого установлены декларативно
-  Граница субъекта Российской Федерации
-  Граница муниципального образования
-  Граница кадастрового округа
-  Граница кадастрового района
-  Граница кадастрового квартала

Подпись _____ (—)

Дата 11.06.2024 г.

Место для оттиска печати (при наличии) лица, составившего описание местоположения границ объекта

ОПИСАНИЕ МЕСТОПОЛОЖЕНИЯ ГРАНИЦ

=
(наименование объекта, местоположение границ которого описано (далее - объект))

Раздел 1

Сведения об объекте		
№ п/п	Характеристики объекта	Описание характеристик
1	2	3
1	Местоположение объекта	Карелия республика, Кондопожский р-н, Листнаволок д
2	Площадь объекта +/- величина погрешности определения площади (Р+/- Дельта Р)	43641 кв.м ± 45 кв.м
3	Иные характеристики объекта	—

Раздел 2

Сведения о местоположении границ объекта					
1. Система координат <u>МСК-10 зона 1</u>					
2. Сведения о характерных точках границ объекта					
Обозначение характерных точек границ	Координаты, м		Метод определения координат характерной точки	Средняя квадратическая погрешность положения характерной точки (M_t), м	Описание обозначения точки на местности (при наличии)
	X	Y			
1	2	3	4	5	6
н1	435172.38	1523831.26	Геодезический метод	0.10	—
н2	435179.75	1523828.40	Геодезический метод	0.10	—
н3	435185.14	1523818.61	Геодезический метод	0.10	—
н4	435192.31	1523817.63	Геодезический метод	0.10	—
н5	435193.78	1523822.36	Геодезический метод	0.10	—
н6	435213.20	1523819.75	Геодезический метод	0.10	—
н7	435234.24	1523819.75	Геодезический метод	0.10	—
н8	435242.73	1523818.44	Геодезический метод	0.10	—
н9	435246.97	1523813.88	Геодезический метод	0.10	—
н10	435258.89	1523815.51	Геодезический метод	0.10	—
н11	435266.56	1523816.65	Геодезический метод	0.10	—
н12	435271.29	1523810.45	Геодезический метод	0.10	—
н13	435283.20	1523801.96	Геодезический метод	0.10	—
н14	435295.27	1523794.62	Геодезический метод	0.10	—
н15	435299.84	1523779.45	Геодезический метод	0.10	—
н16	435309.63	1523786.30	Геодезический метод	0.10	—
н17	435326.60	1523785.00	Геодезический метод	0.10	—
н18	435333.62	1523785.65	Геодезический метод	0.10	—
н19	435353.52	1523769.98	Геодезический метод	0.10	—
н20	435368.21	1523765.42	Геодезический метод	0.10	—
н21	435379.96	1523764.11	Геодезический метод	0.10	—
н22	435385.34	1523757.42	Геодезический метод	0.10	—
н23	435396.27	1523752.20	Геодезический метод	0.10	—
н24	435405.73	1523751.71	Геодезический метод	0.10	—
н25	435411.93	1523759.87	Геодезический метод	0.10	—
н26	435414.91	1523756.15	Геодезический метод	0.10	—
н27	435426.92	1523756.39	Геодезический метод	0.10	—
н28	435437.23	1523759.31	Геодезический метод	0.10	—
н29	435451.92	1523757.52	Геодезический метод	0.10	—
н30	435457.84	1523753.58	Геодезический метод	0.10	—
н31	435464.26	1523741.07	Геодезический метод	0.10	—
н32	435472.94	1523737.16	Геодезический метод	0.10	—
н33	435465.00	1523715.89	Геодезический метод	0.10	—
н34	435478.22	1523710.83	Геодезический метод	0.10	—
н35	435485.56	1523703.49	Геодезический метод	0.10	—
н36	435497.02	1523692.56	Геодезический метод	0.10	—
н37	435487.60	1523675.94	Геодезический метод	0.10	—
н38	435479.99	1523679.05	Геодезический метод	0.10	—
н39	435475.80	1523682.02	Геодезический метод	0.10	—
н40	435473.73	1523679.51	Геодезический метод	0.10	—
н41	435457.42	1523641.66	Геодезический метод	0.10	—
н42	435443.50	1523640.43	Геодезический метод	0.10	—
н43	435434.05	1523626.56	Геодезический метод	0.10	—
н44	435428.17	1523625.58	Геодезический метод	0.10	—
н45	435418.54	1523626.72	Геодезический метод	0.10	—
н46	435395.70	1523629.98	Геодезический метод	0.10	—
н47	435370.73	1523631.13	Геодезический метод	0.10	—
н48	435363.35	1523634.64	Геодезический метод	0.10	—
н49	435334.14	1523653.89	Геодезический метод	0.10	—
н50	435312.36	1523662.37	Геодезический метод	0.10	—

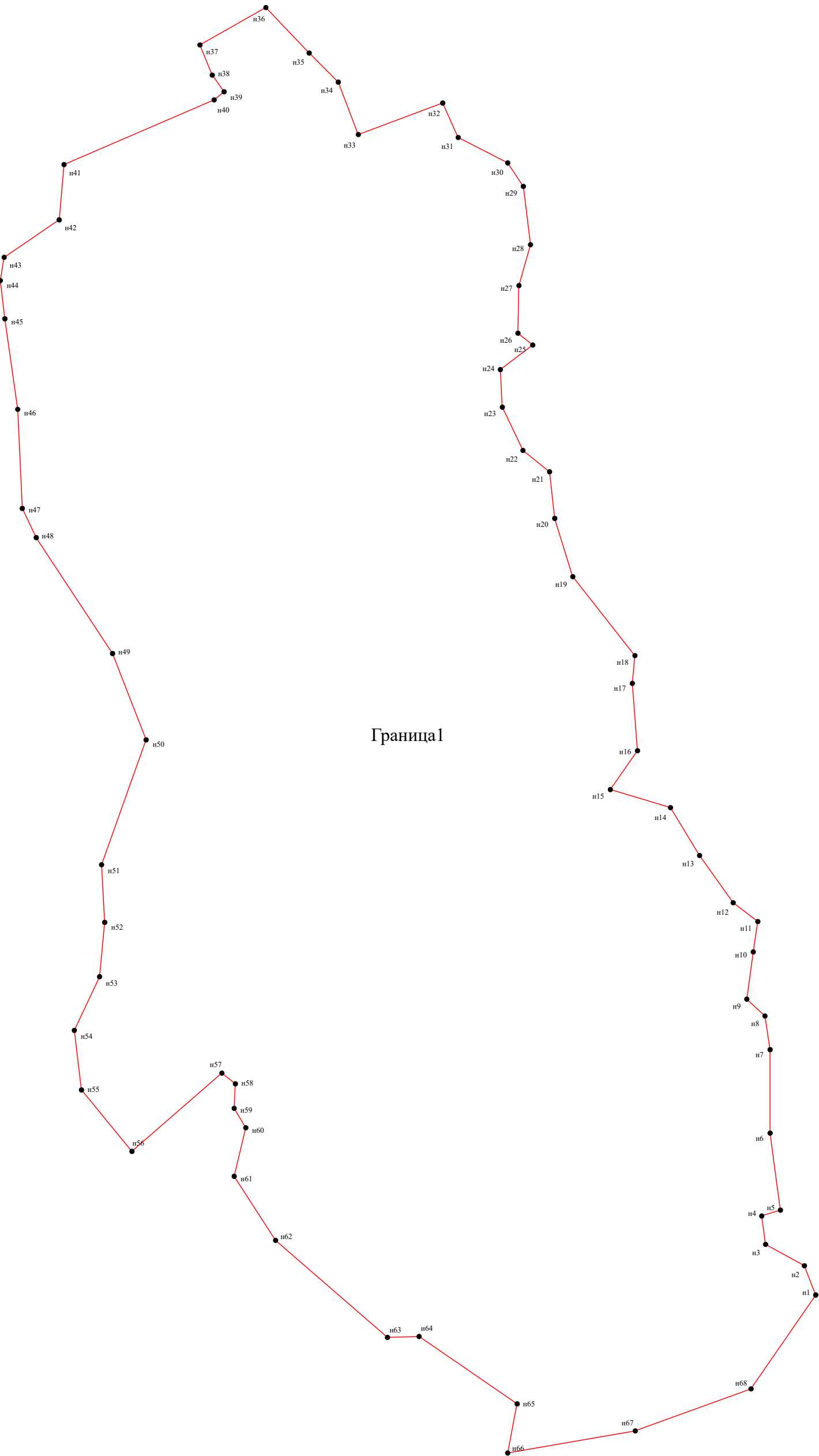
н51	435280.87	1523651.12	Геодезический метод	0.10	–
н52	435266.35	1523651.93	Геодезический метод	0.10	–
н53	435252.64	1523650.63	Геодезический метод	0.10	–
н54	435239.10	1523644.26	Геодезический метод	0.10	–
н55	435224.09	1523646.06	Геодезический метод	0.10	–
н56	435208.59	1523658.78	Геодезический метод	0.10	–
н57	435228.33	1523681.46	Геодезический метод	0.10	–
н58	435225.64	1523684.89	Геодезический метод	0.10	–
н59	435219.44	1523684.57	Геодезический метод	0.10	–
н60	435214.55	1523687.50	Геодезический метод	0.10	–
н61	435202.31	1523684.57	Геодезический метод	0.10	–
н62	435186.15	1523695.01	Геодезический метод	0.10	–
н63	435161.68	1523723.24	Геодезический метод	0.10	–
н64	435161.92	1523731.23	Геодезический метод	0.10	–
н65	435144.92	1523755.95	Геодезический метод	0.10	–
н66	435132.55	1523753.58	Геодезический метод	0.10	–
н67	435138.11	1523785.73	Геодезический метод	0.10	–
н68	435148.71	1523814.94	Геодезический метод	0.10	–
н1	435172.38	1523831.26	Геодезический метод	0.10	–

3. Сведения о характерных точках части (частей) границы объекта

Обозначение характерных точек части границы	Координаты, м		Метод определения координат характерной точки	Средняя квадратическая погрешность положения характерной точки (M_t), м	Описание обозначения точки на местности (при наличии)
	X	Y			
1	2	3	4	5	6
–	–	–	–	–	–

Раздел 4






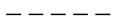
План границ объекта



















Масштаб 1: 1100

Используемые условные знаки и обозначения:

Обозначения земельных участков, размеры которых не могут быть переданы в масштабе разделов графической части:

-  Обозначение точки земельных участков, имеющиеся в ГКН сведения о границе которых достаточны для определения ее положения на местности.
-  Обозначение точки земельных участков, имеющиеся в ГКН сведения о границе которых не достаточны для определения ее положения на местности.
-  Обозначение точки земельных участков, представляющих собой единое землепользование с преобладанием обособленных участков, имеющиеся в ГКН сведения о границах которых достаточны для определения их положения на местности.
-  Обозначение точки ранее учтенных земельных участков, представляющих собой единое землепользование с преобладанием обособленных участков, имеющиеся в ГКН сведения о границах которых не достаточны для определения их положения на местности.
-  Граница ранее учтенного земельного участка, представляющего собой единое землепользование с преобладанием условных участков, имеющиеся в ГКН сведения о границах которых достаточны для определения их положения на местности.
-  Граница земельного участка, представляющего собой единое землепользование с преобладанием условных участков, имеющиеся в ГКН сведения о границах которых не достаточны для определения их положения на местности.

Обозначения земельных участков, размеры которых могут быть переданы в масштабе разделов графической части:

-  Характерная точка границы, сведения о которой не позволяют однозначно определить ее положение на местности.
-  Характерная точка границы, сведения о которой позволяют однозначно определить ее положение на местности.
-  Существующая часть границы земельных участков, имеющиеся в ГКН сведения о которой достаточны для определения ее местоположения.
-  Вновь образованная часть границы земельных участков, сведения о которой достаточны для определения ее местоположения.
-  Существующая часть границы земельных участков, имеющиеся сведения о которой не достаточны для определения ее местоположения.
-  Вновь образованная часть границы земельных участков, сведения о которой не достаточны для определения ее местоположения.
-  Базовая станция при спутниковых наблюдениях (GPS или ГЛОНАСС)
-  Пункты опорной межевой сети (ОМС), (пункт ГГС)
-  Пункты съёмочного обоснования, созданные при проведении кадастровых работ
-  Межевые знаки, которые использовались в качестве опорной сети или съёмочного обоснования
-  Внемасштабный площадной участок, границы которого установлены декларативно
-  Граница субъекта Российской Федерации
-  Граница муниципального образования
-  Граница кадастрового округа
-  Граница кадастрового района
-  Граница кадастрового квартала

Подпись _____ (—)

Дата 11.06.2024 г.

Место для оттиска печати (при наличии) лица, составившего описание местоположения границ объекта

ОПИСАНИЕ МЕСТОПОЛОЖЕНИЯ ГРАНИЦ

=
(наименование объекта, местоположение границ которого описано (далее - объект))

Раздел 1

Сведения об объекте		
№ п/п	Характеристики объекта	Описание характеристик
1	2	3
1	Местоположение объекта	Карелия республика, Кондопожский р-н, Пролетарка п
2	Площадь объекта +/- величина погрешности определения площади (Р+/- Дельта Р)	384156 кв.м ± 139 кв.м
3	Иные характеристики объекта	—

Раздел 2

Сведения о местоположении границ объекта					
1. Система координат <u>МСК-10 зона 1</u>					
2. Сведения о характерных точках границ объекта					
Обозначение характерных точек границ	Координаты, м		Метод определения координат характерной точки	Средняя квадратическая погрешность положения характерной точки (M_t), м	Описание обозначения точки на местности (при наличии)
	X	Y			
1	2	3	4	5	6
н1	443161.96	1514762.24	Геодезический метод	0.10	—
н2	443095.70	1514764.47	Геодезический метод	0.10	—
н3	443095.31	1514751.59	Геодезический метод	0.10	—
н4	443014.74	1514743.40	Геодезический метод	0.10	—
н5	442897.62	1514706.15	Геодезический метод	0.10	—
н6	442901.73	1514677.70	Геодезический метод	0.10	—
н7	442998.08	1514679.49	Геодезический метод	0.10	—
н8	443109.43	1514681.97	Геодезический метод	0.10	—
н9	443318.34	1514688.26	Геодезический метод	0.10	—
н10	443411.07	1514691.24	Геодезический метод	0.10	—
н11	443549.01	1514695.30	Геодезический метод	0.10	—
н12	443560.98	1514695.78	Геодезический метод	0.10	—
н13	443572.95	1514696.40	Геодезический метод	0.10	—
н14	443584.92	1514697.18	Геодезический метод	0.10	—
н15	443596.86	1514698.23	Геодезический метод	0.10	—
н16	443620.65	1514701.13	Геодезический метод	0.10	—
н17	443644.36	1514704.73	Геодезический метод	0.10	—
н18	443669.93	1514707.48	Геодезический метод	0.10	—
н19	443691.08	1514712.63	Геодезический метод	0.10	—
н20	443702.16	1514715.58	Геодезический метод	0.10	—
н21	443746.51	1514729.13	Геодезический метод	0.10	—
н22	443797.70	1514743.39	Геодезический метод	0.10	—
н23	443861.99	1514772.77	Геодезический метод	0.10	—
н24	443940.86	1514808.30	Геодезический метод	0.10	—
н25	444085.11	1514874.87	Геодезический метод	0.10	—
н26	444054.49	1514930.65	Геодезический метод	0.10	—
н27	444031.01	1514942.39	Геодезический метод	0.10	—
н28	443946.85	1514922.74	Геодезический метод	0.10	—
н29	443861.63	1514896.18	Геодезический метод	0.10	—
н30	443828.42	1514898.39	Геодезический метод	0.10	—
н31	443820.67	1514905.03	Геодезический метод	0.10	—
н32	443819.57	1514918.32	Геодезический метод	0.10	—
н33	443818.46	1514941.56	Геодезический метод	0.10	—
н34	443807.39	1514962.59	Геодезический метод	0.10	—
н35	443788.57	1514970.34	Геодезический метод	0.10	—
н36	443771.97	1514973.66	Геодезический метод	0.10	—
н37	443753.15	1514972.55	Геодезический метод	0.10	—
н38	443734.34	1514972.55	Геодезический метод	0.10	—
н39	443713.31	1514982.51	Геодезический метод	0.10	—
н40	443700.03	1514999.12	Геодезический метод	0.10	—
н41	443685.64	1515021.25	Геодезический метод	0.10	—
н42	443674.57	1515033.43	Геодезический метод	0.10	—
н43	443656.86	1515037.86	Геодезический метод	0.10	—
н44	443643.58	1515040.07	Геодезический метод	0.10	—
н45	443624.76	1515043.39	Геодезический метод	0.10	—
н46	443618.12	1515061.10	Геодезический метод	0.10	—
н47	443618.12	1515094.31	Геодезический метод	0.10	—
н48	443610.37	1515131.94	Геодезический метод	0.10	—
н49	443594.87	1515145.22	Геодезический метод	0.10	—
н50	443573.84	1515156.29	Геодезический метод	0.10	—


н51	443564.99	1515145.22	Геодезический метод	0.10	—
н52	443551.71	1515118.66	Геодезический метод	0.10	—
н53	443541.89	1515113.12	Геодезический метод	0.10	—
н54	443525.28	1515113.12	Геодезический метод	0.10	—
н55	443508.96	1515118.66	Геодезический метод	0.10	—
н56	443474.09	1515149.09	Геодезический метод	0.10	—
н57	443443.65	1515182.30	Геодезический метод	0.10	—
н58	443428.71	1515192.26	Геодезический метод	0.10	—
н59	443409.34	1515195.03	Геодезический метод	0.10	—
н60	443371.98	1515196.14	Геодезический метод	0.10	—
н61	443317.20	1515190.61	Геодезический метод	0.10	—
н62	443312.47	1515189.71	Геодезический метод	0.10	—
н63	443276.25	1515182.86	Геодезический метод	0.10	—
н64	443224.23	1515193.93	Геодезический метод	0.10	—
н65	443191.02	1515222.71	Геодезический метод	0.10	—
н66	443162.52	1515243.18	Геодезический метод	0.10	—
н67	443118.79	1515253.14	Геодезический метод	0.10	—
н68	443047.96	1515265.32	Геодезический метод	0.10	—
н69	443011.98	1515264.76	Геодезический метод	0.10	—
н70	442993.72	1515265.32	Геодезический метод	0.10	—
н71	442979.88	1515260.34	Геодезический метод	0.10	—
н72	442962.17	1515232.66	Геодезический метод	0.10	—
н73	442906.83	1515144.12	Геодезический метод	0.10	—
н74	442901.85	1515119.21	Геодезический метод	0.10	—
н75	442906.28	1515100.40	Геодезический метод	0.10	—
н76	442909.60	1515092.09	Геодезический метод	0.10	—
н77	442919.01	1515082.13	Геодезический метод	0.10	—
н78	443112.71	1514928.28	Геодезический метод	0.10	—
н79	443153.66	1514888.99	Геодезический метод	0.10	—
н80	443158.64	1514877.36	Геодезический метод	0.10	—
н81	443161.41	1514867.95	Геодезический метод	0.10	—
н82	443160.85	1514833.64	Геодезический метод	0.10	—
н83	443158.64	1514781.06	Геодезический метод	0.10	—
н1	443161.96	1514762.24	Геодезический метод	0.10	—

3. Сведения о характерных точках части (частей) границы объекта

Обозначение характерных точек части границы	Координаты, м		Метод определения координат характерной точки	Средняя квадратическая погрешность положения характерной точки (M_t), м	Описание обозначения точки на местности (при наличии)
	X	Y			
1	2	3	4	5	6
—	—	—	—	—	—

Раздел 4






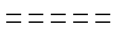
План границ объекта



















Масштаб 1: 3600

Используемые условные знаки и обозначения:

Обозначения земельных участков, размеры которых не могут быть переданы в масштабе разделов графической части:

-  Обозначение точки земельных участков, имеющиеся в ГКН сведения о границе которых достаточны для определения ее положения на местности.
-  Обозначение точки земельных участков, имеющиеся в ГКН сведения о границе которых не достаточны для определения ее положения на местности.
-  Обозначение точки земельных участков, представляющих собой единое землепользование с преобладанием обособленных участков, имеющиеся в ГКН сведения о границах которых достаточны для определения их положения на местности.
-  Обозначение точки ранее учтенных земельных участков, представляющих собой единое землепользование с преобладанием обособленных участков, имеющиеся в ГКН сведения о границах которых не достаточны для определения их положения на местности.
-  Граница ранее учтенного земельного участка, представляющего собой единое землепользование с преобладанием условных участков, имеющиеся в ГКН сведения о границах которых достаточны для определения их положения на местности.
-  Граница земельного участка, представляющего собой единое землепользование с преобладанием условных участков, имеющиеся в ГКН сведения о границах которых не достаточны для определения их положения на местности.

Обозначения земельных участков, размеры которых могут быть переданы в масштабе разделов графической части:

-  Характерная точка границы, сведения о которой не позволяют однозначно определить ее положение на местности.
-  Характерная точка границы, сведения о которой позволяют однозначно определить ее положение на местности.
-  Существующая часть границы земельных участков, имеющиеся в ГКН сведения о которой достаточны для определения ее местоположения.
-  Вновь образованная часть границы земельных участков, сведения о которой достаточны для определения ее местоположения.
-  Существующая часть границы земельных участков, имеющиеся сведения о которой не достаточны для определения ее местоположения.
-  Вновь образованная часть границы земельных участков, сведения о которой не достаточны для определения ее местоположения.
-  Базовая станция при спутниковых наблюдениях (GPS или ГЛОНАСС)
-  Пункты опорной межевой сети (ОМС), (пункт ГГС)
-  Пункты съёмочного обоснования, созданные при проведении кадастровых работ
-  Межевые знаки, которые использовались в качестве опорной сети или съёмочного обоснования
-  Внемасштабный площадной участок, границы которого установлены декларативно
-  Граница субъекта Российской Федерации
-  Граница муниципального образования
-  Граница кадастрового округа
-  Граница кадастрового района
-  Граница кадастрового квартала

Подпись _____ (—)

Дата 11.06.2024 г.

Место для оттиска печати (при наличии) лица, составившего описание местоположения границ объекта

ОПИСАНИЕ МЕСТОПОЛОЖЕНИЯ ГРАНИЦ

=
(наименование объекта, местоположение границ которого описано (далее - объект))

Раздел 1

Сведения об объекте		
№ п/п	Характеристики объекта	Описание характеристик
1	2	3
1	Местоположение объекта	Карелия республика, Кондопожский р-н, Уница д
2	Площадь объекта +/- величина погрешности определения площади (Р+/- Дельта Р)	865499 кв.м ± 189 кв.м
3	Иные характеристики объекта	—

Раздел 2

Сведения о местоположении границ объекта					
1. Система координат <u>МСК-10 зона 1</u>					
2. Сведения о характерных точках границ объекта					
Обозначение характерных точек границ	Координаты, м		Метод определения координат характерной точки	Средняя квадратическая погрешность положения характерной точки (M_t), м	Описание обозначения точки на местности (при наличии)
	X	Y			
1	2	3	4	5	6
н1	436035.14	1523715.04	Геодезический метод	0.10	–
н2	436048.07	1523739.79	Геодезический метод	0.10	–
н3	436048.08	1523740.07	Геодезический метод	0.10	–
н4	436021.45	1523770.10	Геодезический метод	0.10	–
н5	435935.12	1523827.65	Геодезический метод	0.10	–
н6	435911.38	1523851.01	Геодезический метод	0.10	–
н7	435912.51	1523871.04	Геодезический метод	0.10	–
н8	435927.73	1523905.20	Геодезический метод	0.10	–
н9	435935.56	1523906.25	Геодезический метод	0.10	–
н10	435903.52	1523930.98	Геодезический метод	0.10	–
н11	435907.25	1523952.14	Геодезический метод	0.10	–
н12	435949.57	1523985.74	Геодезический метод	0.10	–
н13	435951.60	1523994.46	Геодезический метод	0.10	–
н14	435935.74	1524013.91	Геодезический метод	0.10	–
н15	435947.91	1524032.06	Геодезический метод	0.10	–
н16	435950.15	1524039.34	Геодезический метод	0.10	–
н17	435938.37	1524062.91	Геодезический метод	0.10	–
н18	435892.32	1524107.72	Геодезический метод	0.10	–
н19	435875.05	1524137.53	Геодезический метод	0.10	–
н20	435837.41	1524166.83	Геодезический метод	0.10	–
н21	435835.39	1524172.35	Геодезический метод	0.10	–
н22	435706.33	1524285.78	Геодезический метод	0.10	–
н23	435694.94	1524293.33	Геодезический метод	0.10	–
н24	435631.50	1524330.00	Геодезический метод	0.10	–
н25	435620.35	1524341.15	Геодезический метод	0.10	–
н26	435619.41	1524358.84	Геодезический метод	0.10	–
н27	435607.84	1524368.80	Геодезический метод	0.10	–
н28	435582.93	1524387.44	Геодезический метод	0.10	–
н29	435561.87	1524403.35	Геодезический метод	0.10	–
н30	435520.92	1524440.65	Геодезический метод	0.10	–
н31	435476.25	1524483.43	Геодезический метод	0.10	–
н32	435479.75	1524504.69	Геодезический метод	0.10	–
н33	435508.81	1524499.85	Геодезический метод	0.10	–
н34	435523.07	1524504.16	Геодезический метод	0.10	–
н35	435523.07	1524518.96	Геодезический метод	0.10	–
н36	435515.27	1524536.72	Геодезический метод	0.10	–
н37	435539.39	1524533.24	Геодезический метод	0.10	–
н38	435542.57	1524552.05	Геодезический метод	0.10	–
н39	435492.79	1524603.08	Геодезический метод	0.10	–
н40	435490.30	1524629.22	Геодезический метод	0.10	–
н41	435496.52	1524646.64	Геодезический метод	0.10	–
н42	435538.84	1524703.90	Геодезический метод	0.10	–
н43	435544.98	1524715.64	Геодезический метод	0.10	–
н44	435551.36	1524731.09	Геодезический метод	0.10	–
н45	435551.09	1524734.68	Геодезический метод	0.10	–
н46	435537.60	1524778.57	Геодезический метод	0.10	–
н47	435467.90	1524833.34	Геодезический метод	0.10	–
н48	435433.05	1524854.50	Геодезический метод	0.10	–
н49	435379.53	1524866.94	Геодезический метод	0.10	–
н50	435365.84	1524875.66	Геодезический метод	0.10	–

н51	435343.43	1524870.68	Геодезический метод	0.10	—
н52	435339.70	1524856.99	Геодезический метод	0.10	—
н53	435351.97	1524842.97	Геодезический метод	0.10	—
н54	435355.24	1524841.57	Геодезический метод	0.10	—
н55	435356.25	1524838.08	Геодезический метод	0.10	—
н56	435365.84	1524827.12	Геодезический метод	0.10	—
н57	435375.79	1524809.69	Геодезический метод	0.10	—
н58	435388.24	1524761.15	Геодезический метод	0.10	—
н59	435400.69	1524685.23	Геодезический метод	0.10	—
н60	435396.95	1524674.03	Геодезический метод	0.10	—
н61	435369.57	1524674.03	Геодезический метод	0.10	—
н62	435330.99	1524683.98	Геодезический метод	0.10	—
н63	435285.25	1524721.94	Геодезический метод	0.10	—
н64	435282.36	1524724.68	Геодезический метод	0.10	—
н65	435274.24	1524725.28	Геодезический метод	0.10	—
н66	435256.08	1524738.20	Геодезический метод	0.10	—
н67	435224.98	1524762.58	Геодезический метод	0.10	—
н68	435235.83	1524817.43	Геодезический метод	0.10	—
н69	435242.27	1524840.14	Геодезический метод	0.10	—
н70	435230.12	1524863.52	Геодезический метод	0.10	—
н71	435189.92	1524883.65	Геодезический метод	0.10	—
н72	435201.88	1524911.29	Геодезический метод	0.10	—
н73	435231.71	1524931.50	Геодезический метод	0.10	—
н74	435259.26	1524951.78	Геодезический метод	0.10	—
н75	435272.84	1524960.59	Геодезический метод	0.10	—
н76	435275.15	1524972.56	Геодезический метод	0.10	—
н77	435271.60	1524982.16	Геодезический метод	0.10	—
н78	435245.15	1525005.03	Геодезический метод	0.10	—
н79	435222.88	1525021.84	Геодезический метод	0.10	—
н80	435195.15	1525047.05	Геодезический метод	0.10	—
н81	435174.98	1525065.96	Геодезический метод	0.10	—
н82	435152.71	1525080.67	Геодезический метод	0.10	—
н83	435152.66	1525115.46	Геодезический метод	0.10	—
н84	435150.45	1525161.07	Геодезический метод	0.10	—
н85	435140.93	1525195.20	Геодезический метод	0.10	—
н86	435117.75	1525211.14	Геодезический метод	0.10	—
н87	435092.62	1525217.76	Геодезический метод	0.10	—
н88	435087.91	1525185.27	Геодезический метод	0.10	—
н89	435080.68	1525137.46	Геодезический метод	0.10	—
н90	435076.32	1525107.78	Геодезический метод	0.10	—
н91	435074.22	1525094.14	Геодезический метод	0.10	—
н92	435063.19	1525064.69	Геодезический метод	0.10	—
н93	435056.63	1525052.02	Геодезический метод	0.10	—
н94	435054.01	1525053.50	Геодезический метод	0.10	—
н95	435048.79	1525056.45	Геодезический метод	0.10	—
н96	435041.00	1525041.42	Геодезический метод	0.10	—
н97	435029.90	1525021.60	Геодезический метод	0.10	—
н98	435023.17	1525021.88	Геодезический метод	0.10	—
н99	435019.81	1525022.01	Геодезический метод	0.10	—
н100	434972.49	1525023.94	Геодезический метод	0.10	—
н101	434972.58	1525044.04	Геодезический метод	0.10	—
н102	434971.23	1525115.32	Геодезический метод	0.10	—
н103	434956.06	1525124.81	Геодезический метод	0.10	—
н104	434934.89	1525127.70	Геодезический метод	0.10	—
н105	434893.19	1525160.06	Геодезический метод	0.10	—
н106	434881.85	1525171.24	Геодезический метод	0.10	—
н107	434835.01	1525200.56	Геодезический метод	0.10	—
н108	434803.25	1525241.79	Геодезический метод	0.10	—
н109	434795.19	1525255.73	Геодезический метод	0.10	—
н110	434761.88	1525280.16	Геодезический метод	0.10	—
н111	434737.32	1525283.75	Геодезический метод	0.10	—
н112	434732.33	1525263.78	Геодезический метод	0.10	—
н113	434734.63	1525246.34	Геодезический метод	0.10	—
н114	434767.01	1525182.64	Геодезический метод	0.10	—
н115	434746.15	1525187.35	Геодезический метод	0.10	—
н116	434725.33	1525198.16	Геодезический метод	0.10	—
н117	434698.04	1525227.26	Геодезический метод	0.10	—

н118	434686.58	1525227.26	Геодезический метод	0.10	—
н119	434648.62	1525232.24	Геодезический метод	0.10	—
н120	434622.02	1525250.11	Геодезический метод	0.10	—
н121	434613.86	1525249.33	Геодезический метод	0.10	—
н122	434579.87	1525273.53	Геодезический метод	0.10	—
н123	434550.85	1525298.31	Геодезический метод	0.10	—
н124	434536.92	1525308.21	Геодезический метод	0.10	—
н125	434515.20	1525305.30	Геодезический метод	0.10	—
н126	434404.61	1525388.06	Геодезический метод	0.10	—
н127	434391.47	1525397.91	Геодезический метод	0.10	—
н128	434395.95	1525408.47	Геодезический метод	0.10	—
н129	434393.95	1525409.90	Геодезический метод	0.10	—
н130	434331.94	1525440.45	Геодезический метод	0.10	—
н131	434266.22	1525474.22	Геодезический метод	0.10	—
н132	434162.74	1525520.25	Геодезический метод	0.10	—
н133	434146.56	1525528.34	Геодезический метод	0.10	—
н134	434132.20	1525524.75	Геодезический метод	0.10	—
н135	434133.39	1525521.51	Геодезический метод	0.10	—
н136	434127.65	1525476.73	Геодезический метод	0.10	—
н137	434131.59	1525456.40	Геодезический метод	0.10	—
н138	434128.76	1525422.83	Геодезический метод	0.10	—
н139	434084.00	1525424.40	Геодезический метод	0.10	—
н140	434071.70	1525428.97	Геодезический метод	0.10	—
н141	434065.56	1525437.96	Геодезический метод	0.10	—
н142	434046.33	1525432.44	Геодезический метод	0.10	—
н143	434022.85	1525387.21	Геодезический метод	0.10	—
н144	434008.05	1525363.28	Геодезический метод	0.10	—
н145	433963.33	1525382.15	Геодезический метод	0.10	—
н146	433928.79	1525403.47	Геодезический метод	0.10	—
н147	433909.17	1525417.25	Геодезический метод	0.10	—
н148	433892.57	1525436.31	Геодезический метод	0.10	—
н149	433859.17	1525457.82	Геодезический метод	0.10	—
н150	433824.64	1525475.93	Геодезический метод	0.10	—
н151	433797.84	1525489.14	Геодезический метод	0.10	—
н152	433775.39	1525503.67	Геодезический метод	0.10	—
н153	433755.38	1525508.58	Геодезический метод	0.10	—
н154	433737.68	1525516.95	Геодезический метод	0.10	—
н155	433726.53	1525523.05	Геодезический метод	0.10	—
н156	433725.20	1525484.57	Геодезический метод	0.10	—
н157	433718.23	1525442.10	Геодезический метод	0.10	—
н158	433722.50	1525440.27	Геодезический метод	0.10	—
н159	433721.37	1525431.78	Геодезический метод	0.10	—
н160	433724.58	1525427.44	Геодезический метод	0.10	—
н161	433728.16	1525428.38	Геодезический метод	0.10	—
н162	433733.07	1525437.63	Геодезический метод	0.10	—
н163	433735.52	1525436.49	Геодезический метод	0.10	—
н164	433738.35	1525426.87	Геодезический метод	0.10	—
н165	433740.05	1525411.21	Геодезический метод	0.10	—
н166	433755.71	1525383.66	Геодезический метод	0.10	—
н167	433771.00	1525374.60	Геодезический метод	0.10	—
н168	433788.17	1525369.51	Геодезический метод	0.10	—
н169	433814.96	1525369.51	Геодезический метод	0.10	—
н170	433829.49	1525363.47	Геодезический метод	0.10	—
н171	433847.61	1525348.00	Геодезический метод	0.10	—
н172	433862.71	1525340.45	Геодезический метод	0.10	—
н173	433889.13	1525341.39	Геодезический метод	0.10	—
н174	433899.31	1525344.97	Геодезический метод	0.10	—
н175	433916.67	1525345.73	Геодезический метод	0.10	—
н176	433926.48	1525339.88	Геодезический метод	0.10	—
н177	433942.71	1525342.90	Геодезический метод	0.10	—
н178	433946.48	1525338.56	Геодезический метод	0.10	—
н179	433958.75	1525337.62	Геодезический метод	0.10	—
н180	433970.07	1525328.56	Геодезический метод	0.10	—
н181	433977.25	1525319.69	Геодезический метод	0.10	—
н182	433989.32	1525313.27	Геодезический метод	0.10	—
н183	433998.00	1525309.13	Геодезический метод	0.10	—
н184	434014.42	1525308.37	Геодезический метод	0.10	—

н185	434016.68	1525304.41	Геодезический метод	0.10	—
н186	434009.51	1525293.47	Геодезический метод	0.10	—
н187	434028.20	1525281.58	Геодезический метод	0.10	—
н188	434036.31	1525294.60	Геодезический метод	0.10	—
н189	434052.91	1525289.32	Геодезический метод	0.10	—
н190	434075.17	1525282.71	Геодезический метод	0.10	—
н191	434086.12	1525272.90	Геодезический метод	0.10	—
н192	434088.38	1525266.29	Геодезический метод	0.10	—
н193	434090.65	1525255.91	Геодезический метод	0.10	—
н194	434093.48	1525254.22	Геодезический метод	0.10	—
н195	434094.23	1525245.72	Геодезический метод	0.10	—
н196	434099.14	1525239.31	Геодезический метод	0.10	—
н197	434107.82	1525231.00	Геодезический метод	0.10	—
н198	434120.65	1525228.17	Геодезический метод	0.10	—
н199	434139.14	1525230.82	Геодезический метод	0.10	—
н200	434145.75	1525227.04	Геодезический метод	0.10	—
н201	434143.87	1525221.38	Геодезический метод	0.10	—
н202	434148.58	1525218.74	Геодезический метод	0.10	—
н203	434152.74	1525231.95	Геодезический метод	0.10	—
н204	434163.30	1525225.34	Геодезический метод	0.10	—
н205	434167.08	1525221.95	Геодезический метод	0.10	—
н206	434176.89	1525218.93	Геодезический метод	0.10	—
н207	434183.49	1525213.83	Геодезический метод	0.10	—
н208	434187.83	1525203.27	Геодезический метод	0.10	—
н209	434189.53	1525185.72	Геодезический метод	0.10	—
н210	434188.02	1525170.62	Геодезический метод	0.10	—
н211	434182.36	1525162.32	Геодезический метод	0.10	—
н212	434176.70	1525161.00	Геодезический метод	0.10	—
н213	434167.08	1525161.56	Геодезический метод	0.10	—
н214	434157.27	1525157.79	Геодезический метод	0.10	—
н215	434152.93	1525152.32	Геодезический метод	0.10	—
н216	434148.96	1525141.56	Геодезический метод	0.10	—
н217	434149.15	1525133.83	Геодезический метод	0.10	—
н218	434154.81	1525128.73	Геодезический метод	0.10	—
н219	434162.93	1525125.90	Геодезический метод	0.10	—
н220	434174.81	1525129.30	Геодезический метод	0.10	—
н221	434180.66	1525132.69	Геодезический метод	0.10	—
н222	434196.14	1525132.88	Геодезический метод	0.10	—
н223	434207.46	1525137.03	Геодезический метод	0.10	—
н224	434213.68	1525129.49	Геодезический метод	0.10	—
н225	434218.21	1525127.60	Геодезический метод	0.10	—
н226	434225.76	1525127.98	Геодезический метод	0.10	—
н227	434223.87	1525123.26	Геодезический метод	0.10	—
н228	434227.27	1525120.62	Геодезический метод	0.10	—
н229	434238.97	1525121.75	Геодезический метод	0.10	—
н230	434239.34	1525127.60	Геодезический метод	0.10	—
н231	434245.57	1525127.03	Геодезический метод	0.10	—
н232	434253.87	1525118.54	Геодезический метод	0.10	—
н233	434261.61	1525113.64	Геодезический метод	0.10	—
н234	434263.50	1525102.31	Геодезический метод	0.10	—
н235	434270.86	1525097.97	Геодезический метод	0.10	—
н236	434281.61	1525094.58	Геодезический метод	0.10	—
н237	434289.35	1525097.41	Геодезический метод	0.10	—
н238	434289.54	1525104.96	Геодезический метод	0.10	—
н239	434299.16	1525106.09	Геодезический метод	0.10	—
н240	434314.63	1525102.31	Геодезический метод	0.10	—
н241	434322.94	1525107.60	Геодезический метод	0.10	—
н242	434333.88	1525103.26	Геодезический метод	0.10	—
н243	434343.51	1525098.35	Геодезический метод	0.10	—
н244	434350.30	1525097.78	Геодезический метод	0.10	—
н245	434355.96	1525102.50	Геодезический метод	0.10	—
н246	434364.64	1525098.16	Геодезический метод	0.10	—
н247	434368.23	1525093.07	Геодезический метод	0.10	—
н248	434369.55	1525076.84	Геодезический метод	0.10	—
н249	434375.96	1525066.65	Геодезический метод	0.10	—
н250	434381.44	1525064.95	Геодезический метод	0.10	—
н251	434385.78	1525068.16	Геодезический метод	0.10	—

н252	434391.25	1525064.76	Геодезический метод	0.10	—
н253	434387.85	1525057.03	Геодезический метод	0.10	—
н254	434390.73	1525054.48	Геодезический метод	0.10	—
н255	434398.37	1525056.37	Геодезический метод	0.10	—
н256	434405.54	1525046.84	Геодезический метод	0.10	—
н257	434406.67	1525042.12	Геодезический метод	0.10	—
н258	434415.54	1525035.89	Геодезический метод	0.10	—
н259	434425.64	1525027.40	Геодезический метод	0.10	—
н260	434430.07	1525020.14	Геодезический метод	0.10	—
н261	434434.88	1525005.04	Геодезический метод	0.10	—
н262	434445.26	1524988.72	Геодезический метод	0.10	—
н263	434448.56	1524985.23	Геодезический метод	0.10	—
н264	434453.09	1524986.46	Геодезический метод	0.10	—
н265	434459.51	1524978.53	Геодезический метод	0.10	—
н266	434463.47	1524973.72	Геодезический метод	0.10	—
н267	434469.04	1524969.19	Геодезический метод	0.10	—
н268	434478.19	1524966.27	Геодезический метод	0.10	—
н269	434493.48	1524955.89	Геодезический метод	0.10	—
н270	434508.10	1524951.74	Геодезический метод	0.10	—
н271	434514.37	1524950.41	Геодезический метод	0.10	—
н272	434517.49	1524953.62	Геодезический метод	0.10	—
н273	434536.92	1524946.36	Геодезический метод	0.10	—
н274	434540.51	1524946.64	Геодезический метод	0.10	—
н275	434544.85	1524954.00	Геодезический метод	0.10	—
н276	434553.81	1524958.15	Геодезический метод	0.10	—
н277	434556.08	1524954.66	Геодезический метод	0.10	—
н278	434556.55	1524945.79	Геодезический метод	0.10	—
н279	434561.55	1524939.18	Геодезический метод	0.10	—
н280	434571.45	1524930.98	Геодезический метод	0.10	—
н281	434585.70	1524920.69	Геодезический метод	0.10	—
н282	434602.31	1524910.60	Геодезический метод	0.10	—
н283	434604.57	1524905.88	Геодезический метод	0.10	—
н284	434618.62	1524899.28	Геодезический метод	0.10	—
н285	434618.53	1524895.69	Геодезический метод	0.10	—
н286	434623.72	1524894.47	Геодезический метод	0.10	—
н287	434625.42	1524899.09	Геодезический метод	0.10	—
н288	434632.02	1524898.62	Геодезический метод	0.10	—
н289	434639.10	1524907.49	Геодезический метод	0.10	—
н290	434647.21	1524903.24	Геодезический метод	0.10	—
н291	434657.12	1524903.43	Геодезический метод	0.10	—
н292	434661.37	1524902.39	Геодезический метод	0.10	—
н293	434658.16	1524895.60	Геодезический метод	0.10	—
н294	434669.67	1524885.79	Геодезический метод	0.10	—
н295	434677.69	1524884.37	Геодезический метод	0.10	—
н296	434681.56	1524887.39	Геодезический метод	0.10	—
н297	434695.05	1524874.09	Геодезический метод	0.10	—
н298	434700.05	1524850.21	Геодезический метод	0.10	—
н299	434701.56	1524840.02	Геодезический метод	0.10	—
н300	434707.03	1524828.98	Геодезический метод	0.10	—
н301	434720.62	1524814.84	Геодезический метод	0.10	—
н302	434724.30	1524808.61	Геодезический метод	0.10	—
н303	434728.92	1524798.99	Геодезический метод	0.10	—
н304	434729.68	1524788.41	Геодезический метод	0.10	—
н305	434723.83	1524780.77	Геодезический метод	0.10	—
н306	434723.07	1524775.30	Геодезический метод	0.10	—
н307	434718.64	1524769.45	Геодезический метод	0.10	—
н308	434712.69	1524767.00	Геодезический метод	0.10	—
н309	434710.24	1524762.75	Геодезический метод	0.10	—
н310	434715.53	1524753.98	Геодезический метод	0.10	—
н311	434721.42	1524752.66	Геодезический метод	0.10	—
н312	434734.44	1524748.79	Геодезический метод	0.10	—
н313	434750.48	1524744.64	Геодезический метод	0.10	—
н314	434766.99	1524739.73	Геодезический метод	0.10	—
н315	434774.54	1524738.69	Геодезический метод	0.10	—
н316	434784.54	1524736.81	Геодезический метод	0.10	—
н317	434788.03	1524735.77	Геодезический метод	0.10	—
н318	434792.94	1524738.88	Геодезический метод	0.10	—

н319	434797.75	1524747.37	Геодезический метод	0.10	—
н320	434804.16	1524755.96	Геодезический метод	0.10	—
н321	434811.05	1524756.90	Геодезический метод	0.10	—
н322	434823.51	1524755.02	Геодезический метод	0.10	—
н323	434813.70	1524748.51	Геодезический метод	0.10	—
н324	434803.46	1524722.50	Геодезический метод	0.10	—
н325	434796.07	1524719.97	Геодезический метод	0.10	—
н326	434791.01	1524713.35	Геодезический метод	0.10	—
н327	434791.59	1524696.62	Геодезический метод	0.10	—
н328	434786.72	1524695.06	Геодезический метод	0.10	—
н329	434778.16	1524705.76	Геодезический метод	0.10	—
н330	434759.48	1524683.57	Геодезический метод	0.10	—
н331	434759.86	1524677.73	Геодезический метод	0.10	—
н332	434769.01	1524673.84	Геодезический метод	0.10	—
н333	434770.18	1524664.50	Геодезический метод	0.10	—
н334	434770.18	1524650.68	Геодезический метод	0.10	—
н335	434765.70	1524639.98	Геодезический метод	0.10	—
н336	434744.29	1524603.59	Геодезический метод	0.10	—
н337	434722.30	1524573.61	Геодезический метод	0.10	—
н338	434710.62	1524545.39	Геодезический метод	0.10	—
н339	434708.48	1524539.75	Геодезический метод	0.10	—
н340	434718.41	1524533.52	Геодезический метод	0.10	—
н341	434730.67	1524531.77	Геодезический метод	0.10	—
н342	434753.25	1524549.29	Геодезический метод	0.10	—
н343	434758.50	1524569.53	Геодезический метод	0.10	—
н344	434764.73	1524573.81	Геодезический метод	0.10	—
н345	434771.93	1524591.33	Геодезический метод	0.10	—
н346	434780.88	1524608.26	Геодезический метод	0.10	—
н347	434782.44	1524618.18	Геодезический метод	0.10	—
н348	434799.76	1524640.37	Геодезический метод	0.10	—
н349	434802.88	1524651.07	Геодезический метод	0.10	—
н350	434812.80	1524655.94	Геодезический метод	0.10	—
н351	434818.06	1524663.92	Геодезический метод	0.10	—
н352	434833.92	1524655.75	Геодезический метод	0.10	—
н353	434839.36	1524637.45	Геодезический метод	0.10	—
н354	434839.17	1524618.97	Геодезический метод	0.10	—
н355	434851.24	1524608.46	Геодезический метод	0.10	—
н356	434866.42	1524602.42	Геодезический метод	0.10	—
н357	434887.24	1524602.62	Геодезический метод	0.10	—
н358	434897.95	1524608.46	Геодезический метод	0.10	—
н359	434912.35	1524609.24	Геодезический метод	0.10	—
н360	434931.81	1524602.23	Геодезический метод	0.10	—
н361	434945.83	1524597.56	Геодезический метод	0.10	—
н362	434952.64	1524587.05	Геодезический метод	0.10	—
н363	434953.61	1524575.18	Геодезический метод	0.10	—
н364	434958.48	1524566.42	Геодезический метод	0.10	—
н365	434955.95	1524557.27	Геодезический метод	0.10	—
н366	434952.25	1524549.29	Геодезический метод	0.10	—
н367	434953.42	1524540.53	Геодезический метод	0.10	—
н368	434949.52	1524536.64	Геодезический метод	0.10	—
н369	434942.52	1524527.88	Геодезический метод	0.10	—
н370	434938.62	1524503.95	Геодезический метод	0.10	—
н371	434937.26	1524484.09	Геодезический метод	0.10	—
н372	434942.62	1524476.70	Геодезический метод	0.10	—
н373	434959.74	1524465.21	Геодезический метод	0.10	—
н374	434970.83	1524462.68	Геодезический метод	0.10	—
н375	434982.32	1524466.38	Геодезический метод	0.10	—
н376	435003.72	1524477.47	Геодезический метод	0.10	—
н377	435013.45	1524475.14	Геодезический метод	0.10	—
н378	435022.99	1524475.33	Геодезический метод	0.10	—
н379	435025.52	1524470.85	Геодезический метод	0.10	—
н380	435044.02	1524468.13	Геодезический метод	0.10	—
н381	435056.28	1524457.82	Геодезический метод	0.10	—
н382	435061.53	1524445.16	Геодезический метод	0.10	—
н383	435077.68	1524420.84	Геодезический метод	0.10	—
н384	435077.10	1524414.02	Геодезический метод	0.10	—
н385	435071.84	1524412.86	Геодезический метод	0.10	—

н386	435071.06	1524407.41	Геодезический метод	0.10	—
н387	435074.95	1524402.35	Геодезический метод	0.10	—
н388	435074.76	1524393.39	Геодезический метод	0.10	—
н389	435085.66	1524389.31	Геодезический метод	0.10	—
н390	435087.22	1524377.82	Геодезический метод	0.10	—
н391	435104.35	1524364.40	Геодезический метод	0.10	—
н392	435104.15	1524354.66	Геодезический метод	0.10	—
н393	435104.93	1524340.85	Геодезический метод	0.10	—
н394	435099.48	1524339.10	Геодезический метод	0.10	—
н395	435098.31	1524329.56	Геодезический метод	0.10	—
н396	435101.62	1524319.05	Геодезический метод	0.10	—
н397	435114.86	1524318.85	Геодезический метод	0.10	—
н398	435125.56	1524322.55	Геодезический метод	0.10	—
н399	435132.56	1524319.83	Геодезический метод	0.10	—
н400	435134.90	1524310.87	Геодезический метод	0.10	—
н401	435130.61	1524300.95	Геодезический метод	0.10	—
н402	435136.06	1524298.03	Геодезический метод	0.10	—
н403	435135.48	1524294.53	Геодезический метод	0.10	—
н404	435133.14	1524295.11	Геодезический метод	0.10	—
н405	435132.56	1524290.44	Геодезический метод	0.10	—
н406	435136.26	1524282.46	Геодезический метод	0.10	—
н407	435142.68	1524278.37	Геодезический метод	0.10	—
н408	435145.79	1524282.07	Геодезический метод	0.10	—
н409	435149.88	1524283.63	Геодезический метод	0.10	—
н410	435150.66	1524279.15	Геодезический метод	0.10	—
н411	435156.50	1524276.82	Геодезический метод	0.10	—
н412	435163.70	1524284.02	Геодезический метод	0.10	—
н413	435169.15	1524288.88	Геодезический метод	0.10	—
н414	435176.16	1524287.52	Геодезический метод	0.10	—
н415	435176.35	1524284.60	Геодезический метод	0.10	—
н416	435187.25	1524285.77	Геодезический метод	0.10	—
н417	435187.44	1524289.47	Геодезический метод	0.10	—
н418	435194.45	1524290.83	Геодезический метод	0.10	—
н419	435195.03	1524295.11	Геодезический метод	0.10	—
н420	435217.81	1524289.08	Геодезический метод	0.10	—
н421	435218.97	1524284.99	Геодезический метод	0.10	—
н422	435227.93	1524281.88	Геодезический метод	0.10	—
н423	435231.82	1524277.59	Геодезический метод	0.10	—
н424	435236.88	1524275.06	Геодезический метод	0.10	—
н425	435242.91	1524278.37	Геодезический метод	0.10	—
н426	435247.58	1524276.62	Геодезический метод	0.10	—
н427	435250.11	1524271.76	Геодезический метод	0.10	—
н428	435261.21	1524276.43	Геодезический метод	0.10	—
н429	435269.77	1524277.79	Геодезический метод	0.10	—
н430	435274.06	1524272.34	Геодезический метод	0.10	—
н431	435288.26	1524269.61	Геодезический метод	0.10	—
н432	435300.13	1524264.75	Геодезический метод	0.10	—
н433	435308.30	1524257.36	Геодезический метод	0.10	—
н434	435317.45	1524257.16	Геодезический метод	0.10	—
н435	435321.35	1524250.74	Геодезический метод	0.10	—
н436	435333.60	1524248.99	Геодезический метод	0.10	—
н437	435355.79	1524244.32	Геодезический метод	0.10	—
н438	435370.78	1524239.26	Геодезический метод	0.10	—
н439	435381.87	1524241.79	Геодезический метод	0.10	—
н440	435393.94	1524240.81	Геодезический метод	0.10	—
н441	435412.23	1524231.28	Геодезический метод	0.10	—
н442	435419.63	1524228.55	Геодезический метод	0.10	—
н443	435427.22	1524234.97	Геодезический метод	0.10	—
н444	435434.81	1524231.47	Геодезический метод	0.10	—
н445	435434.23	1524223.49	Геодезический метод	0.10	—
н446	435452.71	1524210.06	Геодезический метод	0.10	—
н447	435461.47	1524212.01	Геодезический метод	0.10	—
н448	435474.51	1524205.59	Геодезический метод	0.10	—
н449	435478.21	1524199.36	Геодезический метод	0.10	—
н450	435491.84	1524196.44	Геодезический метод	0.10	—
н451	435515.97	1524186.51	Геодезический метод	0.10	—
н452	435527.06	1524181.65	Геодезический метод	0.10	—

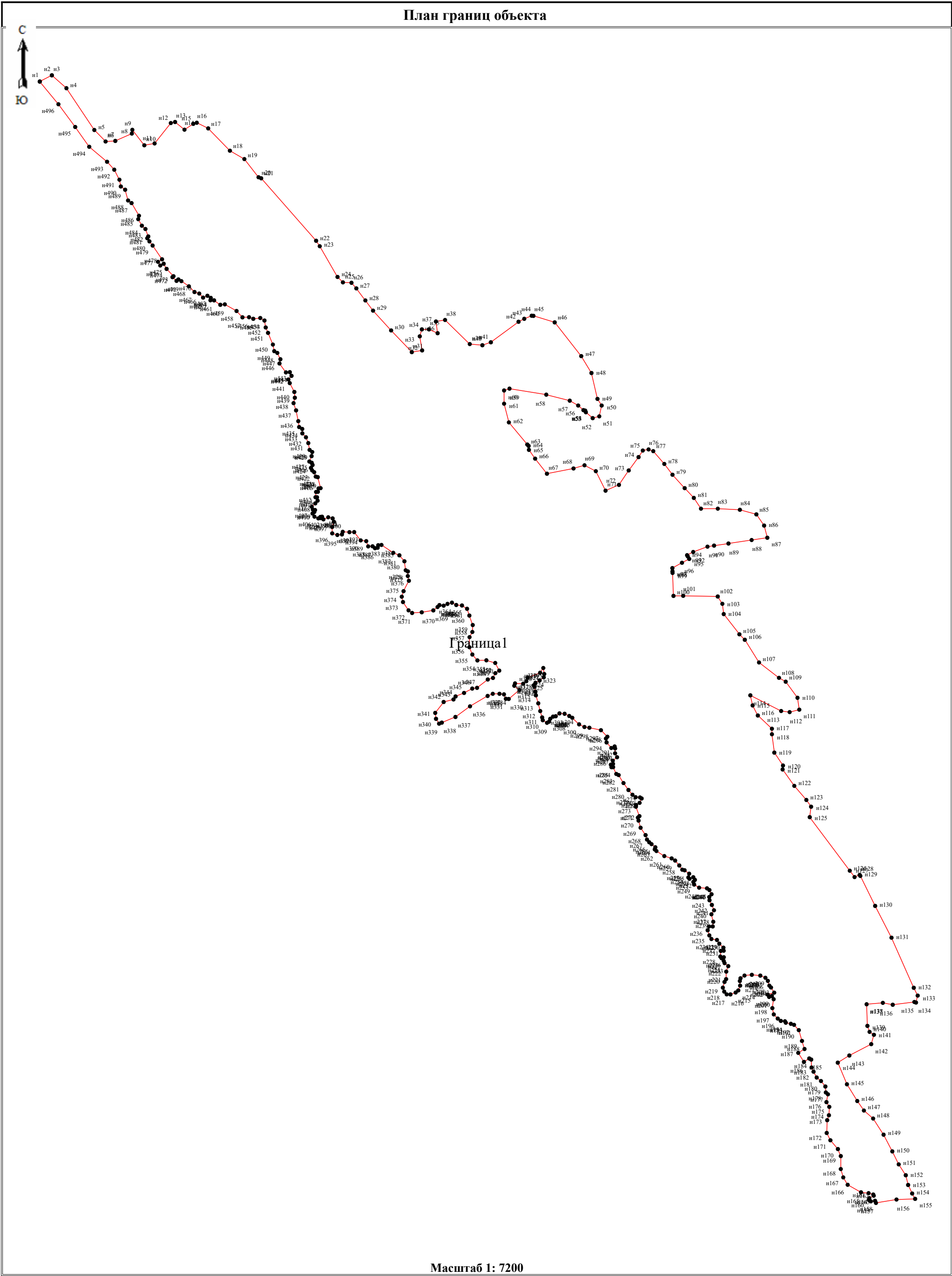
н453	435541.46	1524179.12	Геодезический метод	0.10	—
н454	435546.72	1524170.56	Геодезический метод	0.10	—
н455	435544.97	1524155.96	Геодезический метод	0.10	—
н456	435548.27	1524147.20	Геодезический метод	0.10	—
н457	435548.08	1524133.58	Геодезический метод	0.10	—
н458	435561.13	1524121.40	Геодезический метод	0.10	—
н459	435574.80	1524097.23	Геодезический метод	0.10	—
н460	435574.00	1524087.88	Геодезический метод	0.10	—
н461	435583.09	1524074.92	Геодезический метод	0.10	—
н462	435583.22	1524067.43	Геодезический метод	0.10	—
н463	435588.30	1524068.23	Геодезический метод	0.10	—
н464	435592.57	1524061.29	Геодезический метод	0.10	—
н465	435588.83	1524052.33	Геодезический метод	0.10	—
н466	435597.25	1524044.31	Геодезический метод	0.10	—
н467	435600.33	1524034.55	Геодезический метод	0.10	—
н468	435612.22	1524023.06	Геодезический метод	0.10	—
н469	435622.91	1524007.56	Геодезический метод	0.10	—
н470	435626.38	1524001.28	Геодезический метод	0.10	—
н471	435623.31	1523997.54	Геодезический метод	0.10	—
н472	435631.06	1523989.12	Геодезический метод	0.10	—
н473	435632.93	1523991.12	Геодезический метод	0.10	—
н474	435648.17	1523976.96	Геодезический метод	0.10	—
н475	435658.73	1523970.95	Геодезический метод	0.10	—
н476	435655.12	1523963.87	Геодезический метод	0.10	—
н477	435662.73	1523959.19	Геодезический метод	0.10	—
н478	435667.95	1523967.47	Геодезический метод	0.10	—
н479	435696.41	1523948.10	Геодезический метод	0.10	—
н480	435704.96	1523941.51	Геодезический метод	0.10	—
н481	435711.51	1523937.14	Геодезический метод	0.10	—
н482	435715.11	1523939.14	Геодезический метод	0.10	—
н483	435730.62	1523933.26	Геодезический метод	0.10	—
н484	435737.43	1523925.91	Геодезический метод	0.10	—
н485	435750.93	1523918.43	Геодезический метод	0.10	—
н486	435758.01	1523919.90	Геодезический метод	0.10	—
н487	435784.07	1523904.53	Геодезический метод	0.10	—
н488	435789.42	1523897.45	Геодезический метод	0.10	—
н489	435811.73	1523891.30	Геодезический метод	0.10	—
н490	435818.42	1523882.48	Геодезический метод	0.10	—
н491	435832.31	1523879.54	Геодезический метод	0.10	—
н492	435853.16	1523868.85	Геодезический метод	0.10	—
н493	435869.46	1523854.01	Геодезический метод	0.10	—
н494	435900.46	1523817.14	Геодезический метод	0.10	—
н495	435941.39	1523788.19	Геодезический метод	0.10	—
н496	435988.35	1523753.62	Геодезический метод	0.10	—
н1	436035.14	1523715.04	Геодезический метод	0.10	—

3. Сведения о характерных точках части (частей) границы объекта

Обозначение характерных точек части границы	Координаты, м		Метод определения координат характерной точки	Средняя квадратическая погрешность положения характерной точки (M_t), м	Описание обозначения точки на местности (при наличии)
	X	Y			
1	2	3	4	5	6
—	—	—	—	—	—






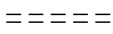
Раздел 4

План границ объекта



















Используемые условные знаки и обозначения:

Обозначения земельных участков, размеры которых не могут быть переданы в масштабе разделов графической части:

-  Обозначение точки земельных участков, имеющиеся в ГКН сведения о границе которых достаточны для определения ее положения на местности.
-  Обозначение точки земельных участков, имеющиеся в ГКН сведения о границе которых не достаточны для определения ее положения на местности.
-  Обозначение точки земельных участков, представляющих собой единое землепользование с преобладанием обособленных участков, имеющиеся в ГКН сведения о границах которых достаточны для определения их положения на местности.
-  Обозначение точки ранее учтенных земельных участков, представляющих собой единое землепользование с преобладанием обособленных участков, имеющиеся в ГКН сведения о границах которых не достаточны для определения их положения на местности.
-  Граница ранее учтенного земельного участка, представляющего собой единое землепользование с преобладанием условных участков, имеющиеся в ГКН сведения о границах которых достаточны для определения их положения на местности.
-  Граница земельного участка, представляющего собой единое землепользование с преобладанием условных участков, имеющиеся в ГКН сведения о границах которых не достаточны для определения их положения на местности.

Обозначения земельных участков, размеры которых могут быть переданы в масштабе разделов графической части:

-  Характерная точка границы, сведения о которой не позволяют однозначно определить ее положение на местности.
-  Характерная точка границы, сведения о которой позволяют однозначно определить ее положение на местности.
-  Существующая часть границы земельных участков, имеющиеся в ГКН сведения о которой достаточны для определения ее местоположения.
-  Вновь образованная часть границы земельных участков, сведения о которой достаточны для определения ее местоположения.
-  Существующая часть границы земельных участков, имеющиеся сведения о которой не достаточны для определения ее местоположения.
-  Вновь образованная часть границы земельных участков, сведения о которой не достаточны для определения ее местоположения.
-  Базовая станция при спутниковых наблюдениях (GPS или ГЛОНАСС)
-  Пункты опорной межевой сети (ОМС), (пункт ГГС)
-  Пункты съёмочного обоснования, созданные при проведении кадастровых работ
-  Межевые знаки, которые использовались в качестве опорной сети или съёмочного обоснования
-  Внемасштабный площадной участок, границы которого установлены декларативно
-  Граница субъекта Российской Федерации
-  Граница муниципального образования
-  Граница кадастрового округа
-  Граница кадастрового района
-  Граница кадастрового квартала

Подпись _____ (—)

Дата 11.06.2024 г.

Место для оттиска печати (при наличии) лица, составившего описание местоположения границ объекта

ОПИСАНИЕ МЕСТОПОЛОЖЕНИЯ ГРАНИЦ

=
(наименование объекта, местоположение границ которого описано (далее - объект))

Раздел 1

Сведения об объекте		
№ п/п	Характеристики объекта	Описание характеристик
1	2	3
1	Местоположение объекта	Карелия республика, Кондопожский р-н, Шайдома д
2	Площадь объекта +/- величина погрешности определения площади (Р+/- Дельта Р)	587713 кв.м ± 163 кв.м
3	Иные характеристики объекта	—

Раздел 2

Сведения о местоположении границ объекта					
1. Система координат <u>МСК-10 зона 1</u>					
2. Сведения о характерных точках границ объекта					
Обозначение характерных точек границ	Координаты, м		Метод определения координат характерной точки	Средняя квадратическая погрешность положения характерной точки (M_t), м	Описание обозначения точки на местности (при наличии)
	X	Y			
1	2	3	4	5	6
Граница1(1)	–	–	–	–	–
н1	446176.45	1511663.70	Геодезический метод	0.10	–
н2	446217.35	1511623.85	Геодезический метод	0.10	–
н3	446233.12	1511610.37	Геодезический метод	0.10	–
н4	446250.47	1511597.34	Геодезический метод	0.10	–
н5	446274.53	1511581.30	Геодезический метод	0.10	–
н6	446356.54	1511530.05	Геодезический метод	0.10	–
н7	446438.89	1511479.69	Геодезический метод	0.10	–
н8	446447.98	1511475.43	Геодезический метод	0.10	–
н9	446458.01	1511472.77	Геодезический метод	0.10	–
н10	446468.56	1511472.04	Геодезический метод	0.10	–
н11	446478.34	1511472.83	Геодезический метод	0.10	–
н12	446475.43	1511475.58	Геодезический метод	0.10	–
н13	446469.04	1511481.03	Геодезический метод	0.10	–
н14	446481.42	1511482.15	Геодезический метод	0.10	–
н15	446564.02	1511495.26	Геодезический метод	0.10	–
н16	446582.96	1511497.97	Геодезический метод	0.10	–
н17	446599.74	1511499.81	Геодезический метод	0.10	–
н18	446643.39	1511500.76	Геодезический метод	0.10	–
н19	446664.71	1511500.18	Геодезический метод	0.10	–
н20	446705.14	1511501.28	Геодезический метод	0.10	–
н21	446713.27	1511502.61	Геодезический метод	0.10	–
н22	446722.68	1511505.49	Геодезический метод	0.10	–
н23	446730.00	1511508.85	Геодезический метод	0.10	–
н24	446740.62	1511514.57	Геодезический метод	0.10	–
н25	446749.19	1511519.64	Геодезический метод	0.10	–
н26	446759.30	1511526.72	Геодезический метод	0.10	–
н27	446764.18	1511522.81	Геодезический метод	0.10	–
н28	446766.45	1511520.98	Геодезический метод	0.10	–
н29	446877.19	1511482.98	Геодезический метод	0.10	–
н30	446864.00	1511450.02	Геодезический метод	0.10	–
н31	446872.06	1511415.60	Геодезический метод	0.10	–
н32	446883.78	1511375.32	Геодезический метод	0.10	–
н33	446877.92	1511329.91	Геодезический метод	0.10	–
н34	446879.38	1511313.06	Геодезический метод	0.10	–
н35	446896.23	1511288.16	Геодезический метод	0.10	–
н36	446911.61	1511273.51	Геодезический метод	0.10	–
н37	446924.06	1511248.61	Геодезический метод	0.10	–
н38	446930.65	1511209.06	Геодезический метод	0.10	–
н39	446940.17	1511171.71	Геодезический метод	0.10	–
н40	446961.41	1511133.62	Геодезический метод	0.10	–
н41	447019.27	1511083.09	Геодезический метод	0.10	–
н42	447035.20	1511073.38	Геодезический метод	0.10	–
н43	447043.40	1511088.41	Геодезический метод	0.10	–
н44	447059.26	1511078.28	Геодезический метод	0.10	–
н45	447051.49	1511063.47	Геодезический метод	0.10	–
н46	447054.00	1511061.95	Геодезический метод	0.10	–
н47	447076.76	1511087.82	Геодезический метод	0.10	–
н48	447091.70	1511080.88	Геодезический метод	0.10	–
н49	447088.61	1511067.55	Геодезический метод	0.10	–

н50	447083.23	1511059.36	Геодезический метод	0.10	—
н51	447078.15	1511053.44	Геодезический метод	0.10	—
н52	447074.80	1511049.24	Геодезический метод	0.10	—
н53	447082.56	1511044.50	Геодезический метод	0.10	—
н54	447141.10	1511068.20	Геодезический метод	0.10	—
н55	447157.79	1511052.12	Геодезический метод	0.10	—
н56	447175.73	1511039.75	Геодезический метод	0.10	—
н57	447198.61	1511040.37	Геодезический метод	0.10	—
н58	447226.76	1511041.73	Геодезический метод	0.10	—
н59	447301.84	1510991.47	Геодезический метод	0.10	—
н60	447322.69	1510958.91	Геодезический метод	0.10	—
н61	447308.60	1510945.22	Геодезический метод	0.10	—
н62	447274.07	1510936.96	Геодезический метод	0.10	—
н63	447214.83	1510934.55	Геодезический метод	0.10	—
н64	447193.59	1510934.65	Геодезический метод	0.10	—
н65	447190.98	1510934.89	Геодезический метод	0.10	—
н66	447188.74	1510931.07	Геодезический метод	0.10	—
н67	447184.31	1510929.15	Геодезический метод	0.10	—
н68	447168.16	1510937.04	Геодезический метод	0.10	—
н69	447126.53	1510940.94	Геодезический метод	0.10	—
н70	447113.56	1510944.30	Геодезический метод	0.10	—
н71	447088.57	1510958.81	Геодезический метод	0.10	—
н72	447090.51	1510963.99	Геодезический метод	0.10	—
н73	447075.29	1510973.44	Геодезический метод	0.10	—
н74	447053.67	1510988.46	Геодезический метод	0.10	—
н75	447036.18	1510994.16	Геодезический метод	0.10	—
н76	447025.82	1510994.42	Геодезический метод	0.10	—
н77	447018.44	1510995.84	Геодезический метод	0.10	—
н78	447018.83	1511001.15	Геодезический метод	0.10	—
н79	447003.93	1511011.51	Геодезический метод	0.10	—
н80	446993.57	1511021.10	Геодезический метод	0.10	—
н81	446981.40	1511032.36	Геодезический метод	0.10	—
н82	446973.37	1511041.04	Геодезический метод	0.10	—
н83	446964.82	1511047.00	Геодезический метод	0.10	—
н84	446947.99	1511053.08	Геодезический метод	0.10	—
н85	446934.91	1511053.08	Геодезический метод	0.10	—
н86	446923.25	1511061.63	Геодезический метод	0.10	—
н87	446901.89	1511073.16	Геодезический метод	0.10	—
н88	446896.83	1511078.47	Геодезический метод	0.10	—
н89	446875.98	1511088.57	Геодезический метод	0.10	—
н90	446856.69	1511096.34	Геодезический метод	0.10	—
н91	446833.76	1511105.40	Геодезический метод	0.10	—
н92	446830.53	1511101.78	Геодезический метод	0.10	—
н93	446809.02	1511113.43	Геодезический метод	0.10	—
н94	446789.85	1511126.26	Геодезический метод	0.10	—
н95	446787.27	1511128.58	Геодезический метод	0.10	—
н96	446774.71	1511130.14	Геодезический метод	0.10	—
н97	446761.63	1511117.71	Геодезический метод	0.10	—
н98	446751.39	1511110.20	Геодезический метод	0.10	—
н99	446748.80	1511088.44	Геодезический метод	0.10	—
н100	446752.82	1511081.18	Геодезический метод	0.10	—
н101	446756.44	1511073.77	Геодезический метод	0.10	—
н102	446768.81	1511058.31	Геодезический метод	0.10	—
н103	446775.79	1511045.58	Геодезический метод	0.10	—
н104	446776.00	1511042.59	Геодезический метод	0.10	—
н105	446771.34	1511026.28	Геодезический метод	0.10	—
н106	446768.49	1511018.12	Геодезический метод	0.10	—
н107	446765.25	1511015.40	Геодезический метод	0.10	—
н108	446754.89	1511018.12	Геодезический метод	0.10	—
н109	446746.21	1511016.04	Геодезический метод	0.10	—
н110	446738.44	1511013.84	Геодезический метод	0.10	—
н111	446731.96	1511005.17	Геодезический метод	0.10	—
н112	446724.00	1510999.46	Геодезический метод	0.10	—
н113	446717.92	1510997.39	Геодезический метод	0.10	—
н114	446705.10	1511001.15	Геодезический метод	0.10	—
н115	446692.40	1511006.46	Геодезический метод	0.10	—
н116	446675.70	1511008.27	Геодезический метод	0.10	—

н117	446664.56	1511004.52	Геодезический метод	0.10	—
н118	446658.09	1510991.56	Геодезический метод	0.10	—
н119	446658.73	1510975.12	Геодезический метод	0.10	—
н120	446649.66	1510944.17	Геодезический метод	0.10	—
н121	446638.40	1510923.19	Геодезический метод	0.10	—
н122	446633.73	1510913.74	Геодезический метод	0.10	—
н123	446630.11	1510895.35	Геодезический метод	0.10	—
н124	446631.05	1510875.01	Геодезический метод	0.10	—
н125	446637.66	1510862.06	Геодезический метод	0.10	—
н126	446639.86	1510833.82	Геодезический метод	0.10	—
н127	446639.08	1510810.00	Геодезический метод	0.10	—
н128	446639.73	1510782.93	Геодезический метод	0.10	—
н129	446640.69	1510770.67	Геодезический метод	0.10	—
н130	446635.84	1510742.29	Геодезический метод	0.10	—
н131	446625.06	1510731.51	Геодезический метод	0.10	—
н132	446612.79	1510734.50	Геодезический метод	0.10	—
н133	446596.60	1510746.67	Геодезический метод	0.10	—
н134	446595.05	1510753.92	Геодезический метод	0.10	—
н135	446570.57	1510758.97	Геодезический метод	0.10	—
н136	446562.80	1510759.36	Геодезический метод	0.10	—
н137	446549.95	1510766.46	Геодезический метод	0.10	—
н138	446539.94	1510772.44	Геодезический метод	0.10	—
н139	446529.71	1510781.89	Геодезический метод	0.10	—
н140	446523.10	1510782.93	Геодезический метод	0.10	—
н141	446511.97	1510787.72	Геодезический метод	0.10	—
н142	446506.79	1510792.26	Геодезический метод	0.10	—
н143	446503.68	1510798.21	Геодезический метод	0.10	—
н144	446499.28	1510801.45	Геодезический метод	0.10	—
н145	446497.21	1510805.72	Геодезический метод	0.10	—
н146	446486.59	1510811.03	Геодезический метод	0.10	—
н147	446486.20	1510816.73	Геодезический метод	0.10	—
н148	446479.59	1510819.84	Геодезический метод	0.10	—
н149	446467.74	1510823.71	Геодезический метод	0.10	—
н150	446448.89	1510844.88	Геодезический метод	0.10	—
н151	446434.39	1510847.68	Геодезический метод	0.10	—
н152	446416.45	1510848.59	Геодезический метод	0.10	—
н153	446431.41	1510858.04	Геодезический метод	0.10	—
н154	446447.86	1510866.98	Геодезический метод	0.10	—
н155	446440.35	1510884.86	Геодезический метод	0.10	—
н156	446431.28	1510910.24	Геодезический метод	0.10	—
н157	446421.70	1510944.17	Геодезический метод	0.10	—
н158	446415.05	1510972.85	Геодезический метод	0.10	—
н159	446393.01	1510991.31	Геодезический метод	0.10	—
н160	446384.34	1510993.64	Геодезический метод	0.10	—
н161	446376.70	1511013.58	Геодезический метод	0.10	—
н162	446376.18	1511037.80	Геодезический метод	0.10	—
н163	446275.01	1511092.80	Геодезический метод	0.10	—
н164	446235.76	1511127.23	Геодезический метод	0.10	—
н165	446208.28	1511201.41	Геодезический метод	0.10	—
н166	446157.59	1511262.01	Геодезический метод	0.10	—
н167	446104.15	1511293.96	Геодезический метод	0.10	—
н168	446067.24	1511293.96	Геодезический метод	0.10	—
н169	446042.24	1511289.62	Геодезический метод	0.10	—
н170	446025.40	1511276.44	Геодезический метод	0.10	—
н171	446010.75	1511261.79	Геодезический метод	0.10	—
н172	445998.30	1511233.23	Геодезический метод	0.10	—
н173	445991.71	1511207.59	Геодезический метод	0.10	—
н174	445994.64	1511186.35	Геодезический метод	0.10	—
н175	446002.69	1511154.13	Геодезический метод	0.10	—
н176	446017.34	1511124.10	Геодезический метод	0.10	—
н177	446042.24	1511078.69	Геодезический метод	0.10	—
н178	446058.35	1511050.86	Геодезический метод	0.10	—
н179	446059.82	1511019.37	Геодезический метод	0.10	—
н180	446051.03	1510996.66	Геодезический метод	0.10	—
н181	446038.29	1510989.44	Геодезический метод	0.10	—
н182	446029.82	1510989.44	Геодезический метод	0.10	—
н183	445984.09	1510989.44	Геодезический метод	0.10	—

н184	445974.13	1510984.94	Геодезический метод	0.10	—
н185	445952.89	1510980.55	Геодезический метод	0.10	—
н186	445935.31	1510959.31	Геодезический метод	0.10	—
н187	445908.94	1510921.22	Геодезический метод	0.10	—
н188	445889.90	1510898.52	Геодезический метод	0.10	—
н189	445867.05	1510888.07	Геодезический метод	0.10	—
н190	445864.54	1510888.07	Геодезический метод	0.10	—
н191	445841.56	1510906.80	Геодезический метод	0.10	—
н192	445841.56	1510968.14	Геодезический метод	0.10	—
н193	445819.85	1510993.19	Геодезический метод	0.10	—
н194	445811.99	1510999.19	Геодезический метод	0.10	—
н195	445813.00	1511010.58	Геодезический метод	0.10	—
н196	445814.64	1511061.33	Геодезический метод	0.10	—
н197	445826.31	1511072.90	Геодезический метод	0.10	—
н198	445824.18	1511079.57	Геодезический метод	0.10	—
н199	445815.76	1511096.14	Геодезический метод	0.10	—
н200	445815.93	1511101.40	Геодезический метод	0.10	—
н201	445814.80	1511109.86	Геодезический метод	0.10	—
н202	445818.79	1511114.43	Геодезический метод	0.10	—
н203	445819.36	1511132.29	Геодезический метод	0.10	—
н204	445833.75	1511148.45	Геодезический метод	0.10	—
н205	445823.97	1511169.85	Геодезический метод	0.10	—
н206	445814.33	1511185.16	Геодезический метод	0.10	—
н207	445787.82	1511168.86	Геодезический метод	0.10	—
н208	445780.45	1511176.37	Геодезический метод	0.10	—
н209	445775.92	1511186.29	Геодезический метод	0.10	—
н210	445766.92	1511198.34	Геодезический метод	0.10	—
н211	445767.92	1511205.28	Геодезический метод	0.10	—
н212	445786.48	1511220.31	Геодезический метод	0.10	—
н213	445818.15	1511235.75	Геодезический метод	0.10	—
н214	445799.16	1511262.54	Геодезический метод	0.10	—
н215	445792.93	1511268.50	Геодезический метод	0.10	—
н216	445784.00	1511262.26	Геодезический метод	0.10	—
н217	445753.42	1511285.77	Геодезический метод	0.10	—
н218	445767.06	1511314.56	Геодезический метод	0.10	—
н219	445746.95	1511331.30	Геодезический метод	0.10	—
н220	445740.74	1511368.81	Геодезический метод	0.10	—
н221	445752.31	1511407.18	Геодезический метод	0.10	—
н222	445770.26	1511424.56	Геодезический метод	0.10	—
н223	445845.40	1511424.56	Геодезический метод	0.10	—
н224	445861.20	1511432.23	Геодезический метод	0.10	—
н225	445929.85	1511378.31	Геодезический метод	0.10	—
н226	445958.19	1511420.54	Геодезический метод	0.10	—
н227	445994.92	1511409.39	Геодезический метод	0.10	—
н228	446098.33	1511541.89	Геодезический метод	0.10	—
н1	446176.45	1511663.70	Геодезический метод	0.10	—
Граница1(2)	—	—	—	—	—
н229	446268.70	1510873.60	Геодезический метод	0.10	—
н230	446286.11	1510870.69	Геодезический метод	0.10	—
н231	446299.35	1510863.03	Геодезический метод	0.10	—
н232	446319.56	1510844.21	Геодезический метод	0.10	—
н233	446339.70	1510835.39	Геодезический метод	0.10	—
н234	446350.41	1510827.49	Геодезический метод	0.10	—
н235	446356.30	1510828.11	Геодезический метод	0.10	—
н236	446373.60	1510820.53	Геодезический метод	0.10	—
н237	446361.37	1510798.55	Геодезический метод	0.10	—
н238	446371.26	1510740.42	Геодезический метод	0.10	—
н239	446371.26	1510699.55	Геодезический метод	0.10	—
н240	446364.86	1510702.28	Геодезический метод	0.10	—
н241	446334.00	1510737.54	Геодезический метод	0.10	—
н242	446316.33	1510737.54	Геодезический метод	0.10	—
н243	446314.68	1510738.28	Геодезический метод	0.10	—
н244	446294.40	1510740.77	Геодезический метод	0.10	—
н245	446288.58	1510743.28	Геодезический метод	0.10	—
н246	446278.36	1510767.29	Геодезический метод	0.10	—
н247	446268.76	1510762.05	Геодезический метод	0.10	—
н248	446258.23	1510761.97	Геодезический метод	0.10	—

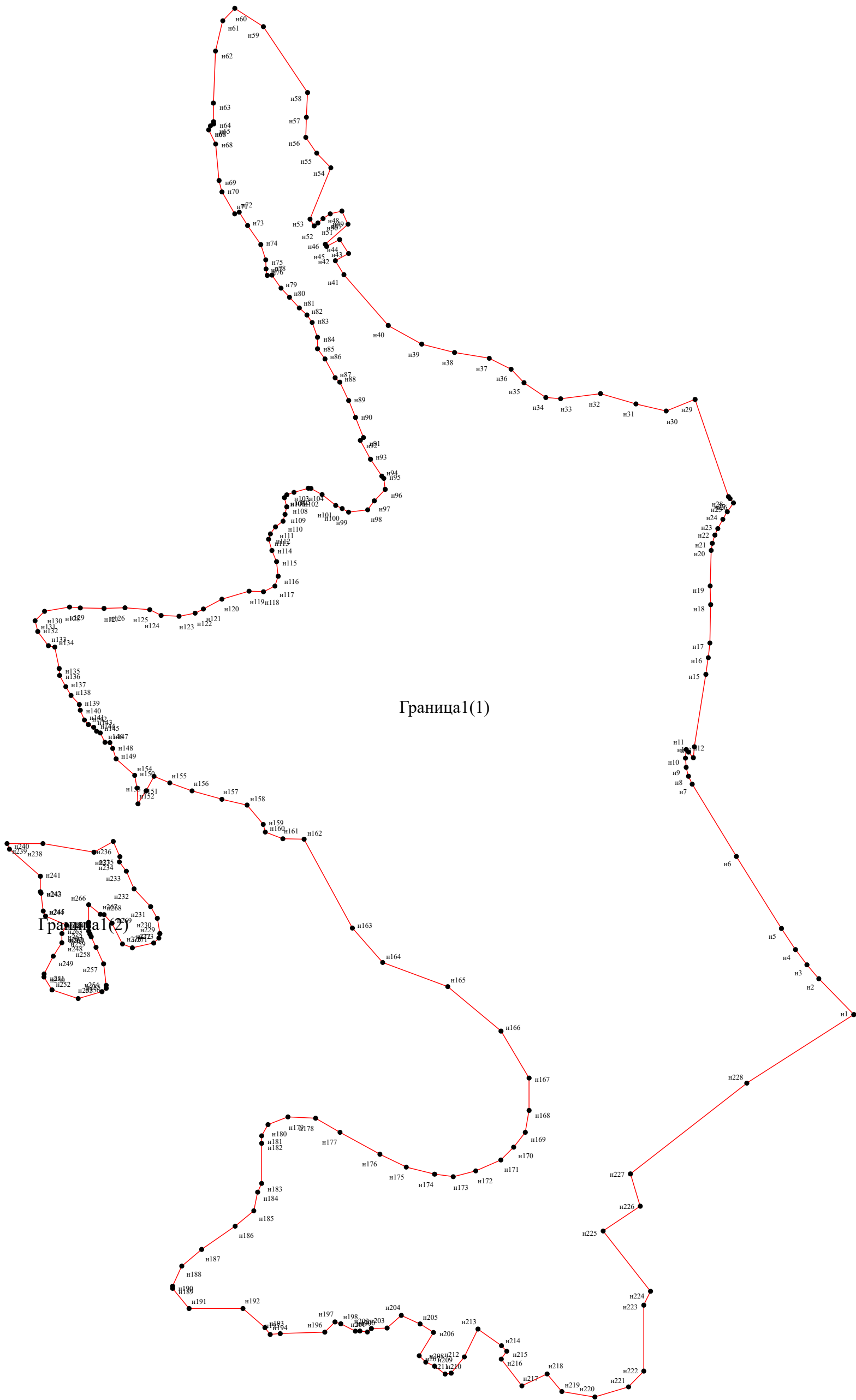
н249	446242.90	1510752.21	Геодезический метод	0.10	–
н250	446222.69	1510741.76	Геодезический метод	0.10	–
н251	446219.24	1510741.62	Геодезический метод	0.10	–
н252	446204.54	1510750.76	Геодезический метод	0.10	–
н253	446194.62	1510780.51	Геодезический метод	0.10	–
н254	446202.59	1510807.70	Геодезический метод	0.10	–
н255	446206.36	1510812.47	Геодезический метод	0.10	–
н256	446209.77	1510812.47	Геодезический метод	0.10	–
н257	446234.22	1510809.48	Геодезический метод	0.10	–
н258	446253.02	1510800.90	Геодезический метод	0.10	–
н259	446265.06	1510795.40	Геодезический метод	0.10	–
н260	446267.99	1510794.03	Геодезический метод	0.10	–
н261	446268.11	1510794.01	Геодезический метод	0.10	–
н262	446271.39	1510792.51	Геодезический метод	0.10	–
н263	446276.61	1510792.51	Геодезический метод	0.10	–
н264	446279.84	1510791.94	Геодезический метод	0.10	–
н265	446281.45	1510792.51	Геодезический метод	0.10	–
н266	446301.50	1510792.51	Геодезический метод	0.10	–
н267	446290.71	1510805.83	Геодезический метод	0.10	–
н268	446290.29	1510810.06	Геодезический метод	0.10	–
н269	446280.53	1510819.12	Геодезический метод	0.10	–
н270	446256.84	1510830.97	Геодезический метод	0.10	–
н271	446252.43	1510842.23	Геодезический метод	0.10	–
н272	446257.96	1510866.52	Геодезический метод	0.10	–
н273	446263.54	1510872.42	Геодезический метод	0.10	–
н229	446268.70	1510873.60	Геодезический метод	0.10	–

3. Сведения о характерных точках части (частей) границы объекта

Обозначение характерных точек части границы	Координаты, м		Метод определения координат характерной точки	Средняя квадратическая погрешность положения характерной точки (M_t), м	Описание обозначения точки на местности (при наличии)
	X	Y			
1	2	3	4	5	6
–	–	–	–	–	–

Раздел 4






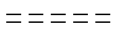
План границ объекта



















Масштаб 1: 4700

Используемые условные знаки и обозначения:

Обозначения земельных участков, размеры которых не могут быть переданы в масштабе разделов графической части:

-  Обозначение точки земельных участков, имеющиеся в ГКН сведения о границе которых достаточны для определения ее положения на местности.
-  Обозначение точки земельных участков, имеющиеся в ГКН сведения о границе которых не достаточны для определения ее положения на местности.
-  Обозначение точки земельных участков, представляющих собой единое землепользование с преобладанием обособленных участков, имеющиеся в ГКН сведения о границах которых достаточны для определения их положения на местности.
-  Обозначение точки ранее учтенных земельных участков, представляющих собой единое землепользование с преобладанием обособленных участков, имеющиеся в ГКН сведения о границах которых не достаточны для определения их положения на местности.
-  Граница ранее учтенного земельного участка, представляющего собой единое землепользование с преобладанием условных участков, имеющиеся в ГКН сведения о границах которых достаточны для определения их положения на местности.
-  Граница земельного участка, представляющего собой единое землепользование с преобладанием условных участков, имеющиеся в ГКН сведения о границах которых не достаточны для определения их положения на местности.

Обозначения земельных участков, размеры которых могут быть переданы в масштабе разделов графической части:

-  Характерная точка границы, сведения о которой не позволяют однозначно определить ее положение на местности.
-  Характерная точка границы, сведения о которой позволяют однозначно определить ее положение на местности.
-  Существующая часть границы земельных участков, имеющиеся в ГКН сведения о которой достаточны для определения ее местоположения.
-  Вновь образованная часть границы земельных участков, сведения о которой достаточны для определения ее местоположения.
-  Существующая часть границы земельных участков, имеющиеся сведения о которой не достаточны для определения ее местоположения.
-  Вновь образованная часть границы земельных участков, сведения о которой не достаточны для определения ее местоположения.
-  Базовая станция при спутниковых наблюдениях (GPS или ГЛОНАСС)
-  Пункты опорной межевой сети (ОМС), (пункт ГГС)
-  Пункты съёмочного обоснования, созданные при проведении кадастровых работ
-  Межевые знаки, которые использовались в качестве опорной сети или съёмочного обоснования
-  Внемасштабный площадной участок, границы которого установлены декларативно
-  Граница субъекта Российской Федерации
-  Граница муниципального образования
-  Граница кадастрового округа
-  Граница кадастрового района
-  Граница кадастрового квартала

Подпись _____ (—)

Дата 11.06.2024 г.

Место для оттиска печати (при наличии) лица, составившего описание местоположения границ объекта

ОПИСАНИЕ МЕСТОПОЛОЖЕНИЯ ГРАНИЦ

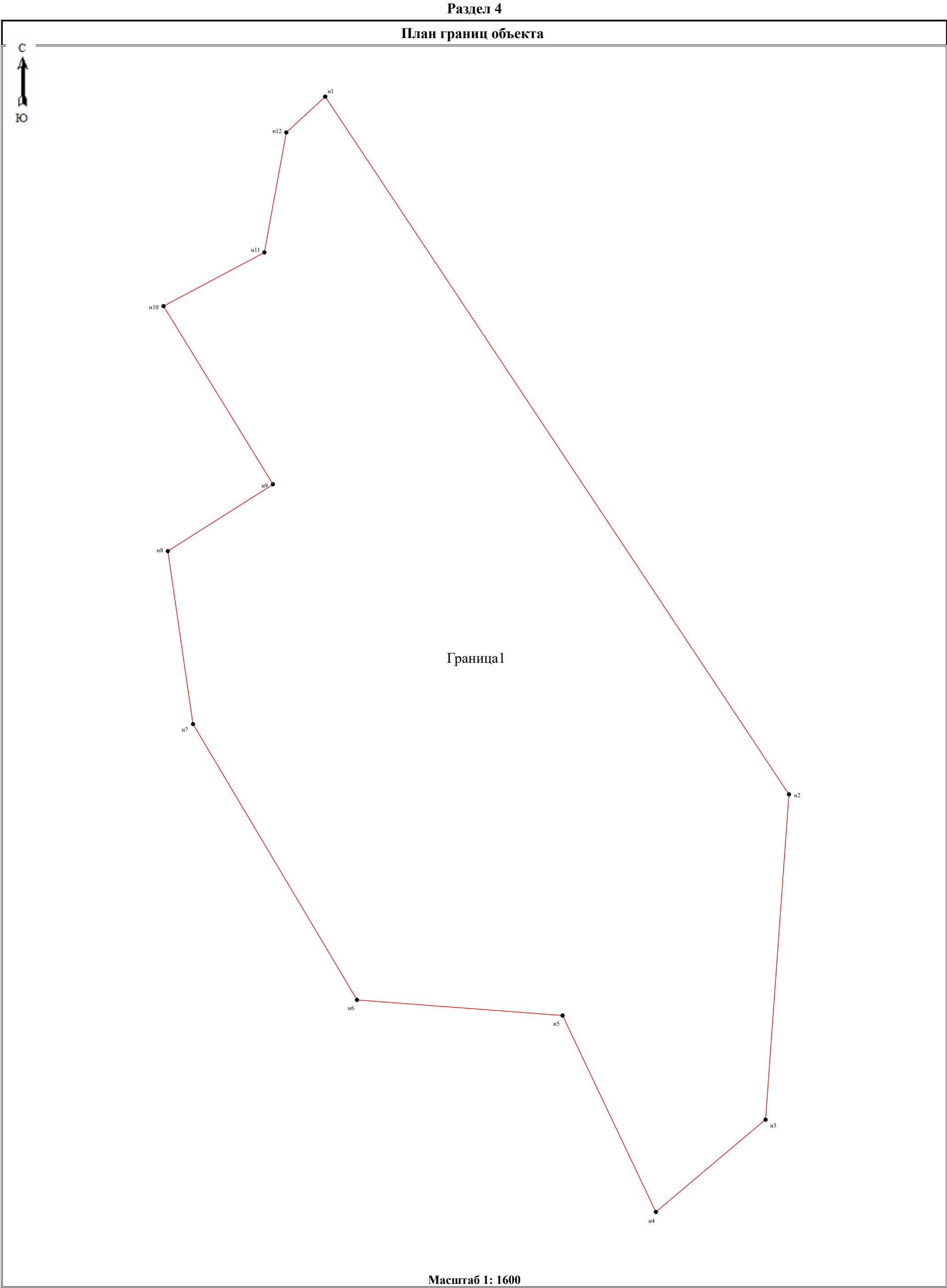
=
(наименование объекта, местоположение границ которого описано (далее - объект))

Раздел 1

Сведения об объекте		
№ п/п	Характеристики объекта	Описание характеристик
1	2	3
1	Местоположение объекта	Карелия республика, Кондопожский р-н, Викшезеро ст
2	Площадь объекта +/- величина погрешности определения площади (Р+/- Дельта Р)	77531 кв.м ± 60 кв.м
3	Иные характеристики объекта	—






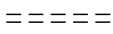
Раздел 2

Сведения о местоположении границ объекта					
1. Система координат <u>МСК-10 зона 1</u>					
2. Сведения о характерных точках границ объекта					
Обозначение характерных точек границ	Координаты, м		Метод определения координат характерной точки	Средняя квадратическая погрешность положения характерной точки (M_t), м	Описание обозначения точки на местности (при наличии)
	X	Y			
1	2	3	4	5	6
n1	433990.24	1515796.34	Геодезический метод	0.10	–
n2	433668.28	1516010.32	Геодезический метод	0.10	–
n3	433518.19	1515999.51	Геодезический метод	0.10	–
n4	433475.58	1515948.91	Геодезический метод	0.10	–
n5	433566.22	1515905.85	Геодезический метод	0.10	–
n6	433573.43	1515810.99	Геодезический метод	0.10	–
n7	433700.70	1515735.35	Геодезический метод	0.10	–
n8	433780.55	1515723.74	Геодезический метод	0.10	–
n9	433811.35	1515772.23	Геодезический метод	0.10	–
n10	433893.55	1515721.72	Геодезический метод	0.10	–
n11	433918.36	1515768.27	Геодезический метод	0.10	–
n12	433973.71	1515778.39	Геодезический метод	0.10	–
n1	433990.24	1515796.34	Геодезический метод	0.10	–
3. Сведения о характерных точках части (частей) границы объекта					
Обозначение характерных точек части границы	Координаты, м		Метод определения координат характерной точки	Средняя квадратическая погрешность положения характерной точки (M_t), м	Описание обозначения точки на местности (при наличии)
	X	Y			
1	2	3	4	5	6
–	–	–	–	–	–



















Используемые условные знаки и обозначения:

Обозначения земельных участков, размеры которых не могут быть переданы в масштабе разделов графической части:

-  Обозначение точки земельных участков, имеющиеся в ГКН сведения о границе которых достаточны для определения ее положения на местности.
-  Обозначение точки земельных участков, имеющиеся в ГКН сведения о границе которых не достаточны для определения ее положения на местности.
-  Обозначение точки земельных участков, представляющих собой единое землепользование с преобладанием обособленных участков, имеющиеся в ГКН сведения о границах которых достаточны для определения их положения на местности.
-  Обозначение точки ранее учтенных земельных участков, представляющих собой единое землепользование с преобладанием обособленных участков, имеющиеся в ГКН сведения о границах которых не достаточны для определения их положения на местности.
-  Граница ранее учтенного земельного участка, представляющего собой единое землепользование с преобладанием условных участков, имеющиеся в ГКН сведения о границах которых достаточны для определения их положения на местности.
-  Граница земельного участка, представляющего собой единое землепользование с преобладанием условных участков, имеющиеся в ГКН сведения о границах которых не достаточны для определения их положения на местности.

Обозначения земельных участков, размеры которых могут быть переданы в масштабе разделов графической части:

-  Характерная точка границы, сведения о которой не позволяют однозначно определить ее положение на местности.
-  Характерная точка границы, сведения о которой позволяют однозначно определить ее положение на местности.
-  Существующая часть границы земельных участков, имеющиеся в ГКН сведения о которой достаточны для определения ее местоположения.
-  Вновь образованная часть границы земельных участков, сведения о которой достаточны для определения ее местоположения.
-  Существующая часть границы земельных участков, имеющиеся сведения о которой не достаточны для определения ее местоположения.
-  Вновь образованная часть границы земельных участков, сведения о которой не достаточны для определения ее местоположения.
-  Базовая станция при спутниковых наблюдениях (GPS или ГЛОНАСС)
-  Пункты опорной межевой сети (ОМС), (пункт ГГС)
-  Пункты съёмочного обоснования, созданные при проведении кадастровых работ
-  Межевые знаки, которые использовались в качестве опорной сети или съёмочного обоснования
-  Внемасштабный площадной участок, границы которого установлены декларативно
-  Граница субъекта Российской Федерации
-  Граница муниципального образования
-  Граница кадастрового округа
-  Граница кадастрового района
-  Граница кадастрового квартала

Подпись _____ (—)

Дата 11.06.2024 г.

Место для оттиска печати (при наличии) лица, составившего описание местоположения границ объекта