

185000, Республика Карелия, г. Петрозаводск, ул. Казарменская, д.№4, пом. 10.
Тел. 8(814)233-01-11 ИНН 1001014819, КПП 100101001, ОГРН 1111001006401

Утверждено
_____ № _____ от _____ 2022
Администрации Кондопожского муниципального района

Заказчик – АО «Газпром газораспределение Петрозаводск»

ДОКУМЕНТАЦИЯ ПО ПЛАНИРОВКЕ ТЕРРИТОРИИ

**Проект планировки территории,
содержащий проект межевания территории**

**"Строительство сети газораспределения высокого (до 0,6 Мпа)
и низкого давления с газопроводами-вводами в районе Онежской
набережной в г. Кондопога"**

**ТОМ 3
Проект межевания. Основная часть.**

185000, Республика Карелия, г. Петрозаводск, ул. Казарменская, д.№4, пом. 10.
Тел. 8(814)233-01-11 ИНН 1001014819, КПП 100101001, ОГРН 1111001006401

Заказчик – АО «Газпром газораспределение Петрозаводск»

ДОКУМЕНТАЦИЯ ПО ПЛАНИРОВКЕ ТЕРРИТОРИИ

**Проект планировки территории,
содержащий проект межевания территории**

**"Строительство сети газораспределения высокого (до 0,6 Мпа)
и низкого давления с газопроводами-вводами в районе Онежской
набережной в г. Кондопога"**

**ТОМ 3
Проект межевания. Основная часть.**

Директор

Главный инженер проекта



Л.М.Чевычелов

Е.В.Ермолова

СОСТАВ ДОКУМЕНТАЦИИ ПО ПЛАНИРОВКЕ ТЕРРИТОРИИ

№ Тома	Наименование документа
	"Строительство сети газораспределения высокого (до 0,6 Мпа) и низкого давления с газопроводами-вводами в районе Онежской набережной в г. Кондопога"
Том 1	Основная часть проекта планировки территории. Положение о размещении объекта трубопроводного транспорта. Основная часть проекта планировки территории. Графическая часть.
Том 2	Материалы по обоснованию проекта планировки территории. Пояснительная записка. Материалы по обоснованию проекта планировки территории. Графическая часть.
Том 3	Основная часть проекта межевания территории. Чертежи межевания территории. Основная часть проекта межевания территории. Текстовая часть
Том 4	Материалы по обоснованию проекта межевания территории. Графическая часть. Материалы по обоснованию проекта межевания территории. Пояснительная записка

	Содержание	
	Наименование	Страница
1	Раздел 1. Проект межевания. Текстовая часть	
1.1	Перечень и сведения о площади образуемых земельных участков, которые будут отнесены к территориям общего пользования	5
1.2	Перечень и сведения о площади образуемых земельных участков, в том числе в отношении которых предполагается резервирование и (или) изъятие для государственных и муниципальных нужд	5
1.3	Перечень и сведения о площади образуемых земельных участков, в том числе возможные способы их образования. Виды разрешенного использования образуемых земельных участков. Адресные характеристики, информация о правообладателях и площадях исходных земельных участков.	5
1.4	Сведения о границах территории, применительно к которой осуществляется подготовка проекта межевания, содержащие перечень координат характерных точек	24
1.5	Перечень и сведения о площади публичных сервитутов, устанавливаемых по зоне планируемого размещения линейного объекта	36
2	Раздел 2. Проект межевания. Графическая часть	38
2.1	Чертежи межевания	

Раздел 1. Проект межевания. Текстовая часть

1.1 Перечень и сведения о площади образуемых земельных участков, которые будут отнесены к территориям общего пользования

В соответствии с п.12 ст.1 Градостроительного кодекса РФ территории общего пользования - территории, которыми беспрепятственно пользуется неограниченный круг лиц (в том числе площади, улицы, проезды, набережные, береговые полосы водных объектов общего пользования, скверы, бульвары).

Проектом межевания территории не предусмотрено образование земельных участков, которые будут отнесены к территориям общего пользования или имуществу общего пользования.

1.2 Перечень и сведения о площади образуемых земельных участков, в том числе в отношении которых предполагается резервирование и (или) изъятие для государственных и муниципальных нужд

Проектом межевания территории не предусмотрено образование земельных участков, в отношении которых предполагаются резервирование и (или) изъятие для государственных или муниципальных нужд.

1.3 Перечень и сведения о площади образуемых земельных участков, в том числе возможные способы их образования. Виды разрешенного использования образуемых земельных участков. Адресные характеристики, информация о правообладателях и площадях исходных земельных участков.

Условный номер земельного участка :ЗУ1

Площадь земельного участка 553 кв.м.

Категория земель: Земли населённых пунктов

Разрешенное использование: Трубопроводный транспорт

Правообладатель: Российская Федерация

Способ образования: Образование земельного участка

Кадастровый квартал: 10:03:0010502

Адресные характеристики: Республика Карелия, Кондопожский район, г Кондопога, район Онежской набережной

Обозначение характерных точек границ	Координаты, м (МСК10-Зона1)	
	X	Y
н1	389129.84	1514555.77
н2	389129.33	1514552.29
н3	389132.46	1514543.92
н4	389133.37	1514544.24
н5	389141.87	1514547.30
н6	389139.60	1514553.39
н7	389141.99	1514569.74
н8	389160.77	1514577.37
н9	389166.44	1514564.64
н10	389167.85	1514559.93
н11	389169.01	1514557.08
н12	389169.72	1514557.34
н13	389178.59	1514560.07
н14	389171.10	1514578.51
н15	389135.81	1514576.00

Условный номер земельного участка :ЗУ2

Площадь земельного участка 223 кв.м.

Категория земель: Земли населённых пунктов

Разрешенное использование: Трубопроводный транспорт

Правообладатель: Российская Федерация

Способ образования: Образования земельного участка

Кадастровый квартал: 10:03:0010502

Адресные характеристики: Республика Карелия, Кондопожский район, г Кондопога, район Онежской набережной

Обозначение характерных точек границ	Координаты, м (МСК10-Зона1)	
	X	Y
н16	389243.48	1514593.34
н17	389239.50	1514575.77
н18	389241.43	1514576.19
н19	389242.86	1514567.95
н20	389247.73	1514566.85
н21	389253.19	1514590.95

Условный номер земельного участка :ЗУ3

Площадь земельного участка 17120 кв.м.

Категория земель: Земли населённых пунктов

Разрешенное использование: Трубопроводный транспорт

Правообладатель: Российская Федерация

Способ образования: Образования земельного участка

Кадастровый квартал: 10:03:0010504

Адресные характеристики: Республика Карелия, Кондопожский район, г Кондопога

Обозначение характерных точек границ	Координаты, м (МСК10-Зона1)	
	X	Y
н22	389826.92	1514704.87
н23	389815.85	1514724.41
н24	389814.08	1514725.31
н25	389816.58	1514730.24

н26	389806.80	1514752.14
н27	389806.21	1514796.65
н28	389802.42	1514796.18
н29	389801.84	1514780.42
н30	389802.27	1514779.12
н31	389802.63	1514775.14
н32	389801.64	1514774.84
н33	389801.47	1514770.02
н34	389800.01	1514767.88
н35	389804.45	1514755.52
н36	389807.35	1514741.91
н37	389806.78	1514735.95
н38	389788.59	1514737.78
н39	389777.05	1514738.61
н40	389775.58	1514742.10
н41	389761.61	1514742.30
н42	389760.47	1514740.82
н43	389759.30	1514740.05
н44	389759.39	1514738.23
н45	389747.99	1514735.30
н46	389724.62	1514729.28
н47	389724.62	1514729.30
н48	389719.08	1514728.29
н49	389715.77	1514731.89
н50	389714.33	1514746.22
н51	389713.31	1514748.70
н52	389710.42	1514748.43
н53	389707.58	1514751.80
н54	389706.44	1514756.96
н55	389706.66	1514764.81
н56	389722.54	1514776.92
н57	389722.00	1514789.08
н58	389702.70	1514774.36
н59	389689.20	1514777.20
н60	389688.87	1514776.80
н61	389675.84	1514768.38
н62	389667.27	1514772.29
н63	389667.46	1514775.66
н64	389647.46	1514770.28
н65	389650.09	1514760.64
н66	389680.51	1514768.81
н67	389695.40	1514765.68
н68	389702.14	1514749.55
н69	389706.85	1514738.14
н70	389703.77	1514736.87
н71	389706.34	1514727.11
н72	389707.05	1514727.40
н73	389708.37	1514720.24
н74	389713.96	1514698.70
н75	389715.38	1514693.24
н76	389715.78	1514691.46
н77	389717.38	1514685.50
н78	389718.38	1514684.58
н79	389721.58	1514673.06
н80	389722.29	1514667.71
н81	389722.53	1514664.28
н82	389722.72	1514659.47
н83	389720.70	1514659.32
н84	389721.74	1514653.29

н85	389734.52	1514655.50
н86	389733.48	1514661.44
н87	389732.36	1514666.51
н88	389729.02	1514670.44
н89	389728.31	1514673.45
н90	389727.60	1514676.64
н91	389725.68	1514685.32
н92	389724.80	1514689.42
н93	389723.20	1514695.58
н94	389721.50	1514702.18
н95	389719.65	1514710.90
н96	389720.05	1514710.98
н97	389717.97	1514720.76
н98	389717.58	1514720.68
н99	389717.29	1514722.02
н100	389729.09	1514724.10
н101	389739.43	1514726.83
н102	389760.51	1514732.32
н103	389768.90	1514732.94
н104	389770.90	1514732.88
н105	389772.68	1514732.81
н106	389775.40	1514731.94
н107	389782.62	1514730.58
н108	389792.28	1514729.00
н109	389797.41	1514726.74
н110	389796.74	1514725.14
н111	389801.44	1514723.64
н112	389803.78	1514722.89
н113	389803.86	1514722.41
н114	389805.90	1514721.38
н115	389806.57	1514722.69
н116	389812.26	1514718.58
н117	389816.19	1514707.08
н118	389815.98	1514706.79
н119	389816.19	1514705.25
н120	389816.33	1514705.27
н121	389816.67	1514702.68
н122	389818.15	1514700.07
н123	389818.50	1514700.20
н124	389827.32	1514673.36
н125	389827.11	1514673.30
н126	389831.26	1514657.93
н127	389839.47	1514654.74
н128	389852.94	1514622.29
н129	389854.42	1514616.84
н130	389838.64	1514612.54
н131	389767.80	1514589.48
н132	389762.05	1514607.36
н133	389763.97	1514610.82
н134	389755.23	1514615.68
н135	389751.20	1514608.42
н136	389758.30	1514586.39
н137	389751.16	1514584.07
н138	389744.83	1514587.82
н139	389739.50	1514585.68
н140	389736.86	1514592.24
н141	389727.36	1514589.07
н142	389730.22	1514581.94
н143	389719.57	1514577.66

н144	389718.33	1514584.88
н145	389713.14	1514584.23
н146	389708.54	1514582.80
н147	389708.84	1514581.09
н148	389711.44	1514581.96
н149	389712.54	1514578.67
н150	389709.43	1514577.61
н151	389709.75	1514575.72
н152	389700.43	1514574.13
н153	389687.98	1514569.51
н154	389686.49	1514587.58
н155	389663.49	1514598.14
н156	389641.85	1514609.75
н157	389634.70	1514615.32
н158	389633.77	1514614.96
н159	389627.87	1514619.90
н160	389626.95	1514619.63
н161	389626.57	1514620.98
н162	389622.87	1514624.07
н163	389621.04	1514621.93
н164	389619.84	1514622.61
н165	389615.09	1514626.55
н166	389607.84	1514631.37
н167	389599.12	1514643.96
н168	389597.55	1514642.60
н169	389584.87	1514657.17
н170	389587.51	1514659.45
н171	389580.97	1514667.02
н172	389578.31	1514664.72
н173	389575.45	1514668.01
н174	389575.08	1514672.98
н175	389566.18	1514681.37
н176	389570.32	1514683.02
н177	389543.45	1514706.98
н178	389541.98	1514708.05
н179	389527.49	1514715.67
н180	389525.01	1514716.80
н181	389524.59	1514716.99
н182	389524.15	1514717.25
н183	389525.49	1514719.78
н184	389516.89	1514724.90
н185	389515.42	1514722.13
н186	389503.24	1514728.58
н187	389499.12	1514733.74
н188	389495.52	1514736.16
н189	389482.88	1514740.76
н190	389482.51	1514741.02
н191	389480.56	1514739.09
н192	389478.15	1514740.00
н193	389475.42	1514742.18
н194	389474.38	1514745.06
н195	389469.25	1514746.70
н196	389465.42	1514749.05
н197	389459.18	1514754.90
н198	389453.03	1514760.25
н199	389447.73	1514765.11
н200	389447.56	1514766.68
н201	389444.20	1514769.73
н202	389446.20	1514771.85

н203	389439.44	1514778.23
н204	389426.21	1514849.64
н205	389416.37	1514847.86
н206	389430.21	1514773.19
н207	389461.91	1514743.31
н208	389478.21	1514731.81
н209	389491.80	1514726.87
н210	389496.72	1514720.72
н211	389536.88	1514699.44
н212	389564.94	1514674.42
н213	389565.72	1514663.96
н214	389589.44	1514636.68
н215	389589.23	1514636.67
н216	389580.99	1514641.33
н217	389574.22	1514640.33
н218	389556.55	1514650.73
н219	389549.93	1514643.02
н220	389570.64	1514630.84
н221	389570.96	1514631.39
н222	389571.21	1514631.72
н223	389573.48	1514630.12
н224	389579.05	1514630.94
н225	389586.77	1514626.57
н226	389597.86	1514626.99
н227	389602.71	1514621.41
н228	389604.39	1514622.87
н229	389604.68	1514622.65
н230	389605.14	1514623.08
н231	389612.76	1514616.80
н232	389619.12	1514614.78
н233	389636.38	1514601.34
н234	389652.85	1514592.50
н235	389652.14	1514591.17
н236	389656.56	1514588.82
н237	389658.29	1514587.90
н238	389658.84	1514587.69
н239	389661.00	1514586.53
н240	389661.75	1514587.93
н241	389677.01	1514580.93
н242	389678.18	1514566.68
н243	389678.44	1514565.97
н244	389612.06	1514541.33
н245	389609.20	1514538.62
н246	389591.68	1514540.11
н247	389583.30	1514537.21
н248	389582.88	1514538.42
н249	389580.69	1514541.05
н250	389575.84	1514541.46
н251	389558.62	1514562.13
н252	389554.80	1514566.37
н253	389549.94	1514562.33
н254	389573.66	1514533.87
н255	389537.64	1514521.40
н256	389517.78	1514525.27
н257	389519.76	1514535.45
н258	389519.50	1514538.01
н259	389512.48	1514537.82
н260	389510.04	1514537.81
н261	389507.96	1514527.18

н262	389480.12	1514532.61
н263	389470.65	1514530.65
н264	389462.84	1514532.58
н265	389464.39	1514538.87
н266	389456.26	1514542.40
н267	389447.14	1514546.24
н268	389444.26	1514538.28
н269	389423.19	1514545.91
н270	389423.78	1514556.09
н271	389421.84	1514556.91
н272	389422.32	1514588.91
н273	389425.93	1514588.86
н274	389427.86	1514599.77
н275	389443.39	1514599.30
н276	389443.54	1514609.30
н277	389419.53	1514610.03
н278	389415.58	1514587.78
н279	389413.78	1514549.32
н280	389291.55	1514593.63
н281	389223.42	1514611.71
н282	389196.07	1514602.50
н283	389132.93	1514576.85
н1	389129.84	1514555.77
н15	389135.81	1514576.00
н14	389171.10	1514578.51
н284	389170.03	1514581.13
н285	389196.83	1514592.02
н286	389196.69	1514592.36
н287	389195.86	1514593.79
н288	389197.57	1514594.77
н289	389198.39	1514593.34
н290	389198.61	1514592.74
н291	389199.55	1514593.12
н292	389223.76	1514601.28
н293	389244.06	1514595.89
н16	389243.48	1514593.34
н21	389253.19	1514590.95
н294	389253.73	1514593.32
н295	389288.56	1514584.08
н296	389450.96	1514525.21
н297	389470.46	1514520.40
н298	389480.18	1514522.41
н299	389538.37	1514511.07
н300	389597.31	1514531.48
н301	389609.54	1514529.73
н302	389703.03	1514564.43
н303	389721.20	1514567.54
н304	389743.98	1514576.70
н305	389749.96	1514573.16
н306	389841.50	1514602.96
н307	389859.42	1514607.84
н308	389834.89	1514681.08

Условный номер земельного участка :ЗУ4
Площадь земельного участка 129 кв.м.

Категория земель: Земли населённых пунктов
 Разрешенное использование: Трубопроводный транспорт
 Правообладатель: Российская Федерация
 Способ образования: Образование земельного участка
 Кадастровый квартал: 10:03:0000000
 Адресные характеристики: Республика Карелия, Кондопожский район, г Кондопога

Обозначение характерных точек границ	Координаты, м (МСК10-Зона1)	
	X	Y
н59	389689.20	1514777.20
н309	389680.23	1514779.08
н63	389667.46	1514775.66
н62	389667.27	1514772.29
н61	389675.84	1514768.38
н60	389688.87	1514776.80

Условный номер земельного участка :ЗУ5
 Площадь земельного участка 2658 кв.м.
 Категория земель: Земли населённых пунктов
 Разрешенное использование: Трубопроводный транспорт
 Правообладатель: Российская Федерация
 Способ образования: Образование земельного участка
 Кадастровый квартал: 10:03:0010503
 Адресные характеристики: Республика Карелия, Кондопожский район, г Кондопога

Обозначение характерных точек границ	Координаты, м (МСК10-Зона1)	
	X	Y
н307	389859.42	1514607.84
н310	389899.06	1514618.64
н311	389929.40	1514624.68
н312	389935.20	1514639.80
н313	389954.46	1514641.48
н314	390035.02	1514641.34
н315	390088.88	1514647.95
н316	390099.32	1514638.19
н317	390112.58	1514639.48
н318	390092.30	1514658.44
н319	390082.21	1514657.21
н320	390082.20	1514656.28
н321	390075.94	1514656.36
н322	390076.10	1514655.44
н323	390064.80	1514655.07
н324	390061.53	1514654.67
н325	390061.42	1514655.54
н326	390051.47	1514654.49
н327	390051.60	1514653.45
н328	390034.42	1514651.34
н329	390022.06	1514651.36
н330	390015.16	1514650.65
н331	390010.19	1514649.72
н332	390007.27	1514649.96
н333	389997.60	1514649.20
н334	389993.12	1514649.13
н335	389979.63	1514649.55
н336	389969.91	1514650.02

н337	389969.89	1514649.84
н338	389965.97	1514650.34
н339	389964.68	1514650.45
н340	389959.35	1514650.36
н341	389959.34	1514649.93
н342	389955.40	1514649.98
н343	389955.40	1514650.29
н344	389950.00	1514650.20
н345	389948.68	1514650.21
н346	389948.67	1514650.02
н347	389945.27	1514650.28
н348	389945.27	1514650.30
н349	389944.46	1514650.32
н350	389944.45	1514650.24
н351	389943.22	1514650.35
н352	389941.83	1514650.38
н353	389941.64	1514650.40
н354	389928.10	1514649.22
н355	389923.63	1514637.54
н356	389924.96	1514633.03
н357	389864.33	1514615.81
н358	389856.20	1514634.23
н359	389843.72	1514663.81
н360	389842.06	1514667.76
н361	389840.89	1514671.96
н362	389838.19	1514681.65
н308	389834.89	1514681.08

Условный номер земельного участка :ЗУ6

Площадь земельного участка 27 кв.м.

Категория земель: Земли населённых пунктов

Разрешенное использование: Трубопроводный транспорт

Правообладатель: Российская Федерация

Способ образования: Образования земельного участка

Кадастровый квартал: 10:03:0010503

Адресные характеристики: Республика Карелия, Кондопожский район, г Кондопога

Обозначение характерных точек границ	Координаты, м (МСК10-Зона1)	
	X	Y
н22	389826.92	1514704.87
н308	389834.89	1514681.08
н363	389832.39	1514695.22

Условный номер земельного участка :ЗУ7

Площадь земельного участка 275 кв.м.

Категория земель: Земли населённых пунктов

Разрешенное использование: Трубопроводный транспорт

Правообладатель: Российская Федерация

Способ образования: Образования земельного участка

Кадастровый квартал: 10:03:0010503

Адресные характеристики: Республика Карелия, Кондопожский район, г Кондопога

Обозначение характерных точек границ	Координаты, м (МСК10-Зона1)	
	X	Y

н27	389806.21	1514796.65
н26	389806.80	1514752.14
н25	389816.58	1514730.24
н364	389817.81	1514732.67
н365	389816.86	1514734.62
н366	389813.70	1514744.87
н367	389812.68	1514748.96
н368	389811.37	1514754.08
н369	389808.43	1514762.92
н370	389809.76	1514774.88
н371	389810.95	1514777.39
н372	389810.29	1514789.93
н373	389817.09	1514790.14
н374	389816.06	1514797.86

Условный номер земельного участка :ЗУ8

Площадь земельного участка 2059 кв.м.

Категория земель: Земли населённых пунктов

Разрешенное использование: Трубопроводный транспорт

Правообладатель: Российская Федерация

Способ образования: Образование земельного участка

Кадастровый квартал: 10:03:0010502

Адресные характеристики: Республика Карелия, Кондопожский район, г Кондопога, район Онежской набережной

Обозначение характерных точек границ	Координаты, м (МСК10-Зона 1)	
	X	Y
н375	390315.05	1514615.09
н376	390289.76	1514621.66
н377	390240.24	1514634.32
н378	390223.90	1514637.80
н379	390223.83	1514637.28
н380	390218.37	1514638.02
н381	390218.50	1514638.96
н382	390209.34	1514640.91
н383	390208.68	1514640.94
н384	390208.44	1514639.19
н385	390200.81	1514635.33
н386	390196.22	1514635.92
н387	390196.92	1514641.38
н388	390186.89	1514641.76
н389	390186.30	1514637.19
н390	390170.21	1514639.26
н391	390115.25	1514636.98
н317	390112.58	1514639.48
н316	390099.32	1514638.19
н392	390111.48	1514626.82
н393	390169.77	1514629.23
н394	390202.59	1514625.02
н395	390210.46	1514629.01
н396	390244.60	1514624.36
н397	390308.62	1514608.62

Условный номер земельного участка :ЗУ9

Площадь земельного участка 3972 кв.м.

Категория земель: Земли населённых пунктов

Разрешенное использование: Трубопроводный транспорт

Правообладатель: Российская Федерация

Способ образования: Образование земельного участка

Кадастровый квартал: 10:03:0010503

Адресные характеристики: Республика Карелия, Кондопожский район, г Кондопога

Обозначение характерных точек границ	Координаты, м (МСК10-Зона1)	
	X	Y
н387	390196.92	1514641.38
н398	390198.95	1514657.18
н399	390200.38	1514660.26
н400	390190.46	1514662.65
н401	390189.08	1514659.67
н402	390178.75	1514661.00
н403	390173.19	1514661.47
н404	390173.57	1514665.92
н405	390163.61	1514666.76
н406	390163.23	1514662.31
н407	390153.68	1514663.12
н408	390153.97	1514664.85
н409	390149.08	1514665.92
н410	390144.19	1514667.02
н411	390143.79	1514664.60
н412	390127.26	1514667.32
н413	390126.77	1514665.20
н414	390124.08	1514665.82
н415	390124.57	1514667.94
н416	390117.56	1514670.56
н417	390119.49	1514676.31
н418	390113.08	1514678.01
н419	390101.88	1514682.04
н420	390100.03	1514682.91
н421	390098.01	1514677.78
н422	390088.25	1514680.97
н423	390089.54	1514684.94
н424	390082.17	1514687.34
н425	390081.52	1514687.50
н426	390068.54	1514690.70
н427	390058.80	1514693.09
н428	390058.06	1514690.84
н429	390044.11	1514695.40
н430	390035.07	1514697.34
н431	390033.04	1514698.14
н432	390029.29	1514699.08
н433	390016.31	1514701.86
н434	390015.91	1514701.93
н435	390014.56	1514702.63
н436	389997.58	1514704.26
н437	389991.84	1514704.81
н438	389982.68	1514707.48
н439	389977.29	1514709.05
н440	389963.46	1514711.34
н441	389958.68	1514712.13
н442	389947.74	1514713.94
н443	389947.84	1514714.72
н444	389945.55	1514715.18
н445	389940.61	1514715.99

н446	389940.47	1514715.10
н447	389923.97	1514717.72
н448	389924.50	1514721.05
н449	389914.67	1514722.88
н450	389914.01	1514718.74
н451	389901.51	1514719.06
н452	389897.83	1514726.98
н453	389898.96	1514727.44
н454	389897.09	1514732.08
н455	389893.33	1514731.87
н456	389891.59	1514731.77
н457	389873.23	1514732.45
н458	389865.94	1514732.43
н459	389865.18	1514726.74
н460	389867.86	1514717.10
н461	389875.71	1514718.95
н462	389876.79	1514724.76
н463	389888.88	1514722.52
н464	389893.96	1514711.57
н465	389903.05	1514712.21
н466	389904.00	1514708.99
н467	389917.25	1514708.66
н468	389920.53	1514708.83
н469	389922.70	1514709.25
н470	389954.11	1514702.75
н471	389955.09	1514702.26
н472	389958.35	1514700.68
н473	389979.97	1514696.41
н474	389988.88	1514694.46
н475	389997.04	1514692.93
н476	390007.27	1514690.68
н477	390010.23	1514689.77
н478	390013.65	1514689.14
н479	390020.31	1514692.66
н480	390096.59	1514667.72
н481	390122.95	1514657.92
н482	390150.60	1514653.35
н483	390177.69	1514651.05
н484	390187.91	1514649.74
н388	390186.89	1514641.76

Условный номер земельного участка :ЗУ10

Площадь земельного участка 95 кв.м.

Категория земель: Земли населённых пунктов

Разрешенное использование: Трубопроводный транспорт

Правообладатель: Российская Федерация

Способ образования: Образование земельного участка

Кадастровый квартал: 10:03:0010503

Адресные характеристики: Республика Карелия, Кондопожский район, г Кондопога

Обозначение характерных точек границ	Координаты, м (МСК10-Зона1)	
	X	Y
н381	390218.50	1514638.96
н485	390219.78	1514648.35
н486	390209.99	1514650.55
н383	390208.68	1514640.94
н382	390209.34	1514640.91

Условный номер земельного участка :ЗУ11

Площадь земельного участка 1730 кв.м.

Категория земель: Земли населённых пунктов

Разрешенное использование: Трубопроводный транспорт

Правообладатель: Российская Федерация

Способ образования: Образование земельного участка

Кадастровый квартал: 10:03:0010503

Адресные характеристики: Республика Карелия, Кондопожский район, г Кондопога

Обозначение характерных точек границ	Координаты, м (МСК10-Зона1)	
	X	Y
н375	390315.05	1514615.09
н487	390319.94	1514620.01
н488	390325.82	1514619.25
н489	390336.84	1514621.61
н490	390348.13	1514630.72
н491	390418.26	1514622.22
н492	390429.93	1514603.76
н493	390433.19	1514603.86
н494	390438.45	1514609.00
н495	390424.17	1514631.57
н496	390345.13	1514641.16
н497	390342.97	1514639.41
н498	390342.53	1514634.88
н499	390333.38	1514627.77
н500	390327.95	1514627.50
н501	390325.53	1514625.18
н502	390318.70	1514627.04
н503	390314.00	1514626.80
н504	390312.89	1514627.10
н505	390305.51	1514619.68
н506	390278.37	1514626.35
н507	390280.66	1514635.64
н508	390270.94	1514638.02
н509	390268.66	1514628.74
н510	390259.58	1514630.97
н511	390261.33	1514638.09
н512	390251.62	1514640.48
н513	390249.87	1514633.36
н514	390246.47	1514634.20
н515	390233.74	1514635.93
н516	390235.08	1514645.77
н517	390225.33	1514648.30
н378	390223.90	1514637.80
н377	390240.24	1514634.32
н376	390289.76	1514621.66

Условный номер земельного участка :ЗУ12

Площадь земельного участка 51 кв.м.

Категория земель: Земли населённых пунктов

Разрешенное использование: Трубопроводный транспорт

Правообладатель: Российская Федерация

Способ образования: Образования земельного участка

Кадастровый квартал: 10:03:0010102

Адресные характеристики: Республика Карелия, Кондопожский район, г Кондопога

Обозначение характерных точек границ	Координаты, м (МСК10-Зона1)	
	X	Y
н494	390438.45	1514609.00
н493	390433.19	1514603.86
н518	390446.10	1514596.90

Условный номер земельного участка :ЗУ13

Площадь земельного участка 3 кв.м.

Категория земель: Земли населённых пунктов

Разрешенное использование: Трубопроводный транспорт

Правообладатель: Российская Федерация

Способ образования: Образования земельного участка

Кадастровый квартал: 10:03:0010502

Адресные характеристики: Республика Карелия, Кондопожский район, г Кондопога, район Онежской набережной

Обозначение характерных точек границ	Координаты, м (МСК10-Зона1)	
	X	Y
н492	390429.93	1514603.76
н519	390431.10	1514601.91
н493	390433.19	1514603.86

Условный номер земельного участка :ЗУ14

Площадь земельного участка 1218 кв.м.

Категория земель: Земли населённых пунктов

Разрешенное использование: Трубопроводный транспорт

Правообладатель: Российская Федерация

Способ образования: Образования земельного участка

Кадастровый квартал: 10:03:0010101

Адресные характеристики: Республика Карелия, Кондопожский район, г Кондопога

Обозначение характерных точек границ	Координаты, м (МСК10-Зона1)	
	X	Y
н518	390446.10	1514596.90
н493	390433.19	1514603.86
н519	390431.10	1514601.91
н520	390446.47	1514577.61
н521	390450.77	1514570.81
н522	390492.76	1514569.82
н523	390501.20	1514571.64
н524	390504.51	1514574.35
н525	390523.48	1514559.15
н526	390524.23	1514557.53
н527	390553.11	1514534.50
н528	390551.73	1514533.15
н529	390556.86	1514527.78
н530	390573.42	1514514.37
н531	390576.65	1514515.98
н532	390581.63	1514512.51

н533	390580.34	1514510.58
н534	390588.63	1514504.97
н535	390591.16	1514508.78
н536	390498.61	1514581.47
н537	390491.71	1514579.85
н538	390456.36	1514580.68

Условный номер земельного участка :ЗУ15

Площадь земельного участка 2267 кв.м.

Категория земель: Земли населённых пунктов

Разрешенное использование: Трубопроводный транспорт

Правообладатель: Российская Федерация

Способ образования: Образование земельного участка

Кадастровый квартал: 10:03:0010102

Адресные характеристики: Республика Карелия, Кондопожский район, г Кондопога

Обозначение характерных точек границ	Координаты, м (МСК10-Зона1)	
	X	Y
н539	390774.01	1514479.31
н540	390784.53	1514499.10
н541	390783.53	1514499.30
н542	390777.73	1514488.82
н543	390747.25	1514494.10
н544	390747.81	1514497.41
н545	390730.40	1514500.42
н546	390725.51	1514472.29
н547	390706.37	1514477.80
н548	390705.37	1514478.08
н549	390685.26	1514483.76
н550	390684.97	1514482.81
н551	390664.71	1514488.47
н552	390665.00	1514489.48
н553	390625.68	1514500.58
н554	390617.71	1514502.83
н555	390618.96	1514506.79
н556	390611.67	1514509.35
н557	390610.58	1514507.14
н558	390607.45	1514508.68
н559	390607.61	1514508.99
н560	390596.59	1514515.47
н561	390578.35	1514527.68
н562	390578.10	1514527.89
н563	390576.31	1514529.34
н564	390572.27	1514532.30
н565	390568.31	1514535.36
н566	390566.36	1514532.95
н567	390563.65	1514535.15
н568	390558.23	1514540.82
н569	390533.13	1514560.33
н570	390534.54	1514562.24
н571	390526.72	1514568.48
н572	390525.13	1514566.34
н573	390503.26	1514582.56
н536	390498.61	1514581.47
н535	390591.16	1514508.78
н574	390592.15	1514510.27
н575	390603.26	1514502.88

н576	390621.37	1514496.18
н577	390741.14	1514463.86
н578	390744.06	1514475.16
н579	390746.37	1514484.11

Условный номер земельного участка :ЗУ16

Площадь земельного участка 601 кв.м.

Категория земель: Земли населённых пунктов

Разрешенное использование: Трубопроводный транспорт

Правообладатель: Российская Федерация

Способ образования: Образования земельного участка

Кадастровый квартал: 10:03:0010101

Адресные характеристики: Республика Карелия, Кондопожский район, г Кондопога

Обозначение характерных точек границ	Координаты, м (МСК10-Зона1)	
	X	Y
н577	390741.14	1514463.86
н576	390621.37	1514496.18
н575	390603.26	1514502.88
н580	390606.34	1514500.82
н581	390604.42	1514495.36
н582	390613.86	1514492.05
н583	390615.71	1514497.33
н584	390631.14	1514491.91
н585	390635.67	1514490.44
н586	390634.36	1514486.46
н587	390639.12	1514484.92
н588	390646.72	1514483.07
н589	390649.58	1514482.52
н590	390656.05	1514481.18
н591	390657.14	1514480.96
н592	390657.22	1514481.36
н593	390660.15	1514480.75
н594	390666.03	1514479.12
н595	390673.19	1514477.28
н596	390685.14	1514474.50
н597	390691.62	1514472.62
н598	390694.18	1514471.09
н599	390703.85	1514469.27
н600	390723.20	1514465.63
н601	390722.90	1514464.57
н602	390724.71	1514463.95
н603	390730.95	1514462.46
н604	390740.21	1514460.26

Условный номер земельного участка :ЗУ17

Площадь земельного участка 5932 кв.м.

Категория земель: Земли населённых пунктов

Разрешенное использование: Трубопроводный транспорт

Правообладатель: Российская Федерация

Способ образования: Образования земельного участка

Кадастровый квартал: 10:03:0010101

Адресные характеристики: Республика Карелия, Кондопожский район, г Кондопога

Обозначение характерных точек границ	Координаты, м (МСК10-Зона I)	
	X	Y
н605	391291.85	1514656.53
н606	391283.64	1514662.28
н607	391272.38	1514644.17
н608	391272.89	1514643.71
н609	391271.19	1514641.86
н610	391271.03	1514642.00
н611	391260.48	1514625.04
н612	391257.96	1514623.14
н613	391251.62	1514614.28
н614	391249.87	1514611.82
н615	391247.90	1514609.08
н616	391244.42	1514604.20
н617	391241.26	1514595.37
н618	391217.44	1514574.81
н619	391203.06	1514580.42
н620	391184.30	1514570.12
н621	391174.62	1514558.92
н622	391141.38	1514532.81
н623	391142.81	1514522.29
н624	391121.37	1514511.48
н625	391070.51	1514485.53
н626	391050.04	1514480.92
н627	391024.16	1514481.20
н628	390987.87	1514485.62
н629	390947.54	1514497.22
н630	390912.69	1514505.17
н631	390910.81	1514508.36
н632	390856.29	1514521.59
н633	390855.43	1514518.38
н634	390858.58	1514517.51
н635	390849.02	1514482.95
н636	390825.52	1514487.85
н637	390826.18	1514490.87
н540	390784.53	1514499.10
н539	390774.01	1514479.31
н638	390783.03	1514477.75
н639	390789.63	1514489.68
н640	390854.10	1514474.75
н641	390855.66	1514480.59
н642	390852.64	1514481.43
н643	390860.11	1514510.16
н644	390863.37	1514509.36
н645	390863.42	1514509.57
н646	390904.34	1514499.64
н647	390905.82	1514497.11
н648	390931.57	1514490.60
н649	390945.05	1514487.53
н650	390948.87	1514486.43
н651	390972.02	1514480.97
н652	390972.28	1514480.56
н653	390975.23	1514479.79
н654	390975.00	1514478.92
н655	390985.87	1514475.79
н656	390986.31	1514475.74
н657	390986.57	1514476.98
н658	390989.70	1514476.54

н659	390993.27	1514475.53
н660	390999.59	1514474.12
н661	391023.50	1514471.20
н662	391051.10	1514470.91
н663	391057.55	1514472.36
н664	391057.28	1514473.53
н665	391060.54	1514474.28
н666	391061.01	1514473.14
н667	391073.93	1514476.05
н668	391081.23	1514479.77
н669	391128.63	1514505.24
н670	391129.18	1514504.22
н671	391153.68	1514516.57
н672	391152.06	1514528.48
н673	391181.56	1514551.65
н674	391186.08	1514556.89
н675	391185.38	1514557.92
н676	391189.28	1514560.59
н677	391190.70	1514562.22
н678	391195.65	1514564.94
н679	391197.54	1514566.24
н680	391197.67	1514566.05
н681	391203.77	1514569.41
н682	391219.41	1514563.30
н683	391249.79	1514589.52
н684	391257.10	1514609.99
н685	391267.99	1514618.17

Условный номер земельного участка :ЗУ18

Площадь земельного участка 725 кв.м.

Разрешенное использование: Трубопроводный транспорт

Правообладатель: Российская Федерация

Способ образования: Образование земельного участка

Кадастровый квартал: 10:03:0010106

Адресные характеристики: Республика Карелия, Кондопожский район, г Кондопога

Обозначение характерных точек границ	Координаты, м (МСК10-Зона1)	
	X	Y
н686	391341.57	1514697.74
н687	391345.10	1514704.06
н688	391324.48	1514713.99
н689	391305.46	1514690.50
н690	391290.26	1514667.11
н691	391287.87	1514668.77
н692	391287.06	1514667.76
н606	391283.64	1514662.28
н605	391291.85	1514656.53
н693	391295.22	1514661.96
н694	391328.81	1514703.45

Условный номер земельного участка :ЗУ19

Площадь земельного участка 81 кв.м.

Разрешенное использование: Трубопроводный транспорт

Правообладатель: Российская Федерация

Способ образования: Образования земельного участка

Кадастровый квартал: 10:03:0010106

Адресные характеристики: Республика Карелия, Кондопожский район, г Кондопога

Обозначение характерных точек границ	Координаты, м (МСК10-Зона1)	
	X	Y
н695	391351.96	1514704.04
н696	391347.07	1514695.28
н697	391354.88	1514691.78
н698	391358.92	1514700.92

Условный номер земельного участка :ЗУ20

Площадь земельного участка 64 кв.м.

Разрешенное использование: Трубопроводный транспорт

Правообладатель: Российская Федерация

Способ образования: Образования земельного участка

Кадастровый квартал: 10:03:0010101

Адресные характеристики: Республика Карелия, Кондопожский район, г Кондопога

Обозначение характерных точек границ	Координаты, м (МСК10-Зона1)	
	X	Y
н699	391364.83	1514698.28
н698	391358.92	1514700.92
н697	391354.88	1514691.78
н700	391360.58	1514689.23

Условный номер земельного участка 10:03:0010106:1872/чзу1

Площадь земельного участка 57 кв.м.

Категория земель: Земли населённых пунктов.

Разрешенное использование: Энергетика

Правообладатель: Российская Федерация

Способ образования: Образование части земельного участка

Кадастровый номер исходного земельного участка: 10:03:0010106:1872

Площадь исходного земельного участка: 2 120 кв. м

Адресные характеристики: Российская Федерация, Республика Карелия, Кондопожский район, г. Кондопога

Обозначение характерных точек границ	Координаты, м (МСК10-Зона1)	
	X	Y
н695	391351.96	1514704.04
н701	391347.46	1514706.06
н702	391346.34	1514703.46
н687	391345.10	1514704.06
н686	391341.57	1514697.74
н696	391347.07	1514695.28

Условный номер земельного участка 10:03:0010101:26/чзу1 (ЕЗП 10:03:0010000:4)

Площадь земельного участка 316 кв.м.

Категория земель: Земли населённых пунктов.

Разрешенное использование: Энергетика

Правообладатель: Аренда Открытое акционерное общество "Российские железные дороги".

Способ образования: Образование части земельного участка

Кадастровый номер исходного земельного участка: 10:03:0010101:26

Площадь исходного земельного участка: 52 329 кв. м

Адресные характеристики: Республика Карелия, Кондопожский район, г.Кондопога.

Земельный участок расположен в кадастровом квартале 10:03:01 00 00

Обозначение характерных точек границ	Координаты, м (МСК10-Зона1)	
	X	Y
н699	391364.83	1514698.28
н700	391360.58	1514689.23
н703	391382.96	1514679.20
н704	391389.99	1514694.91
н705	391380.87	1514699.00
н706	391377.92	1514692.42

1.4 Сведения о границах территории, применительно к которой осуществляется подготовка проекта межевания, содержащие перечень координат характерных точек

Таблица № 1

Площадь 40156 кв.м.

Обозначение характерных точек границ	Координаты, м (МСК-10 Зона 1)	
	X	Y
н1	390099.32	1514638.19
н2	390111.48	1514626.82
н3	390169.77	1514629.23
н4	390202.59	1514625.02
н5	390210.46	1514629.01
н6	390244.60	1514624.36
н7	390308.62	1514608.62
н8	390315.05	1514615.09
н9	390319.94	1514620.01
н10	390325.82	1514619.25
н11	390336.84	1514621.61
н12	390348.13	1514630.72
н13	390418.26	1514622.22
н14	390429.93	1514603.76
н15	390431.10	1514601.91
н16	390446.47	1514577.61
н17	390450.77	1514570.81
н18	390492.76	1514569.82
н19	390501.20	1514571.64
н20	390504.51	1514574.35
н21	390523.48	1514559.15
н22	390524.23	1514557.53
н23	390553.11	1514534.50
н24	390551.73	1514533.15
н25	390556.86	1514527.78
н26	390573.42	1514514.37
н27	390576.65	1514515.98
н28	390581.63	1514512.51
н29	390580.34	1514510.58

н30	390588.63	1514504.97
н31	390591.16	1514508.78
н32	390592.15	1514510.27
н33	390603.26	1514502.88
н34	390606.34	1514500.82
н35	390604.42	1514495.36
н36	390613.86	1514492.05
н37	390615.71	1514497.33
н38	390631.14	1514491.91
н39	390635.67	1514490.44
н40	390634.36	1514486.46
н41	390639.12	1514484.92
н42	390646.72	1514483.07
н43	390649.58	1514482.52
н44	390656.05	1514481.18
н45	390657.14	1514480.96
н46	390657.22	1514481.36
н47	390660.15	1514480.75
н48	390666.03	1514479.12
н49	390673.19	1514477.28
н50	390685.14	1514474.50
н51	390691.62	1514472.62
н52	390694.18	1514471.09
н53	390703.85	1514469.27
н54	390723.20	1514465.63
н55	390722.90	1514464.57
н56	390724.71	1514463.95
н57	390730.95	1514462.46
н58	390740.21	1514460.26
н59	390741.14	1514463.86
н60	390744.06	1514475.16
н61	390746.37	1514484.11
н62	390774.01	1514479.31
н63	390783.03	1514477.75
н64	390789.63	1514489.68
н65	390854.10	1514474.75
н66	390855.66	1514480.59
н67	390852.64	1514481.43
н68	390860.11	1514510.16
н69	390863.37	1514509.36
н70	390863.42	1514509.57
н71	390904.34	1514499.64
н72	390905.82	1514497.11
н73	390931.57	1514490.60
н74	390945.05	1514487.53
н75	390948.87	1514486.43
н76	390972.02	1514480.97
н77	390972.28	1514480.56
н78	390975.23	1514479.79
н79	390975.00	1514478.92
н80	390985.87	1514475.79
н81	390986.31	1514475.74
н82	390986.57	1514476.98
н83	390989.70	1514476.54
н84	390993.27	1514475.53
н85	390999.59	1514474.12
н86	391023.50	1514471.20
н87	391051.10	1514470.91
н88	391057.55	1514472.36

н89	391057.28	1514473.53
н90	391060.54	1514474.28
н91	391061.01	1514473.14
н92	391073.93	1514476.05
н93	391081.23	1514479.77
н94	391128.63	1514505.24
н95	391129.18	1514504.22
н96	391153.68	1514516.57
н97	391152.06	1514528.48
н98	391181.56	1514551.65
н99	391186.08	1514556.89
н100	391185.38	1514557.92
н101	391189.28	1514560.59
н102	391190.70	1514562.22
н103	391195.65	1514564.94
н104	391197.54	1514566.24
н105	391197.67	1514566.05
н106	391203.77	1514569.41
н107	391219.41	1514563.30
н108	391249.79	1514589.52
н109	391257.10	1514609.99
н110	391267.99	1514618.17
н111	391291.85	1514656.53
н112	391295.22	1514661.96
н113	391328.81	1514703.45
н114	391341.57	1514697.74
н115	391347.07	1514695.28
н116	391354.88	1514691.78
н117	391360.58	1514689.23
н118	391382.96	1514679.20
н119	391389.99	1514694.91
н120	391380.87	1514699.00
н121	391377.92	1514692.42
н122	391364.83	1514698.28
н123	391358.92	1514700.92
н124	391351.96	1514704.04
н125	391347.46	1514706.06
н126	391346.34	1514703.46
н127	391345.10	1514704.06
н128	391324.48	1514713.99
н129	391305.46	1514690.50
н130	391290.26	1514667.11
н131	391287.87	1514668.77
н132	391287.06	1514667.76
н133	391283.64	1514662.28
н134	391272.38	1514644.17
н135	391272.89	1514643.71
н136	391271.19	1514641.86
н137	391271.03	1514642.00
н138	391260.48	1514625.04
н139	391257.96	1514623.14
н140	391251.62	1514614.28
н141	391249.87	1514611.82
н142	391247.90	1514609.08
н143	391244.42	1514604.20
н144	391241.26	1514595.37
н145	391217.44	1514574.81
н146	391203.06	1514580.42
н147	391184.30	1514570.12

н148	391174.62	1514558.92
н149	391141.38	1514532.81
н150	391142.81	1514522.29
н151	391121.37	1514511.48
н152	391070.51	1514485.53
н153	391050.04	1514480.92
н154	391024.16	1514481.20
н155	390987.87	1514485.62
н156	390947.54	1514497.22
н157	390912.69	1514505.17
н158	390910.81	1514508.36
н159	390856.29	1514521.59
н160	390855.43	1514518.38
н161	390858.58	1514517.51
н162	390849.02	1514482.95
н163	390825.52	1514487.85
н164	390826.18	1514490.87
н165	390784.53	1514499.10
н166	390783.53	1514499.30
н167	390777.73	1514488.82
н168	390747.25	1514494.10
н169	390747.81	1514497.41
н170	390730.40	1514500.42
н171	390725.51	1514472.29
н172	390706.37	1514477.80
н173	390705.37	1514478.08
н174	390685.26	1514483.76
н175	390684.97	1514482.81
н176	390664.71	1514488.47
н177	390665.00	1514489.48
н178	390625.68	1514500.58
н179	390617.71	1514502.83
н180	390618.96	1514506.79
н181	390611.67	1514509.35
н182	390610.58	1514507.14
н183	390607.45	1514508.68
н184	390607.61	1514508.99
н185	390596.59	1514515.47
н186	390578.35	1514527.68
н187	390578.10	1514527.89
н188	390576.31	1514529.34
н189	390572.27	1514532.30
н190	390568.31	1514535.36
н191	390566.36	1514532.95
н192	390563.65	1514535.15
н193	390558.23	1514540.82
н194	390533.13	1514560.33
н195	390534.54	1514562.24
н196	390526.72	1514568.48
н197	390525.13	1514566.34
н198	390503.26	1514582.56
н199	390498.61	1514581.47
н200	390491.71	1514579.85
н201	390456.36	1514580.68
н202	390446.10	1514596.90
н203	390438.45	1514609.00
н204	390424.17	1514631.57
н205	390345.13	1514641.16
н206	390342.97	1514639.41

н207	390342.53	1514634.88
н208	390333.38	1514627.77
н209	390327.95	1514627.50
н210	390325.53	1514625.18
н211	390318.70	1514627.04
н212	390314.00	1514626.80
н213	390312.89	1514627.10
н214	390305.51	1514619.68
н215	390278.37	1514626.35
н216	390280.66	1514635.64
н217	390270.94	1514638.02
н218	390268.66	1514628.74
н219	390259.58	1514630.97
н220	390261.33	1514638.09
н221	390251.62	1514640.48
н222	390249.87	1514633.36
н223	390246.47	1514634.20
н224	390233.74	1514635.93
н225	390235.08	1514645.77
н226	390225.33	1514648.30
н227	390223.90	1514637.80
н228	390223.83	1514637.28
н229	390218.37	1514638.02
н230	390218.50	1514638.96
н231	390219.78	1514648.35
н232	390209.99	1514650.55
н233	390208.68	1514640.94
н234	390208.44	1514639.19
н235	390200.81	1514635.33
н236	390196.22	1514635.92
н237	390196.92	1514641.38
н238	390198.95	1514657.18
н239	390200.38	1514660.26
н240	390190.46	1514662.65
н241	390189.08	1514659.67
н242	390178.75	1514661.00
н243	390173.19	1514661.47
н244	390173.57	1514665.92
н245	390163.61	1514666.76
н246	390163.23	1514662.31
н247	390153.68	1514663.12
н248	390153.97	1514664.85
н249	390149.08	1514665.92
н250	390144.19	1514667.02
н251	390143.79	1514664.60
н252	390127.26	1514667.32
н253	390126.77	1514665.20
н254	390124.08	1514665.82
н255	390124.57	1514667.94
н256	390117.56	1514670.56
н257	390119.49	1514676.31
н258	390113.08	1514678.01
н259	390101.88	1514682.04
н260	390100.03	1514682.91
н261	390098.01	1514677.78
н262	390088.25	1514680.97
н263	390089.54	1514684.94
н264	390082.17	1514687.34
н265	390081.52	1514687.50

н266	390068.54	1514690.70
н267	390058.80	1514693.09
н268	390058.06	1514690.84
н269	390044.11	1514695.40
н270	390035.07	1514697.34
н271	390033.04	1514698.14
н272	390029.29	1514699.08
н273	390016.31	1514701.86
н274	390015.91	1514701.93
н275	390014.56	1514702.63
н276	389997.58	1514704.26
н277	389991.84	1514704.81
н278	389982.68	1514707.48
н279	389977.29	1514709.05
н280	389963.46	1514711.34
н281	389958.68	1514712.13
н282	389947.74	1514713.94
н283	389947.84	1514714.72
н284	389945.55	1514715.18
н285	389940.61	1514715.99
н286	389940.47	1514715.10
н287	389923.97	1514717.72
н288	389924.50	1514721.05
н289	389914.67	1514722.88
н290	389914.01	1514718.74
н291	389901.51	1514719.06
н292	389897.83	1514726.98
н293	389898.96	1514727.44
н294	389897.09	1514732.08
н295	389893.33	1514731.87
н296	389891.59	1514731.77
н297	389873.23	1514732.45
н298	389865.94	1514732.43
н299	389865.18	1514726.74
н300	389867.86	1514717.10
н301	389875.71	1514718.95
н302	389876.79	1514724.76
н303	389888.88	1514722.52
н304	389893.96	1514711.57
н305	389903.05	1514712.21
н306	389904.00	1514708.99
н307	389917.25	1514708.66
н308	389920.53	1514708.83
н309	389922.70	1514709.25
н310	389954.11	1514702.75
н311	389955.09	1514702.26
н312	389958.35	1514700.68
н313	389979.97	1514696.41
н314	389988.88	1514694.46
н315	389997.04	1514692.93
н316	390007.27	1514690.68
н317	390010.23	1514689.77
н318	390013.65	1514689.14
н319	390020.31	1514692.66
н320	390096.59	1514667.72
н321	390122.95	1514657.92
н322	390150.60	1514653.35
н323	390177.69	1514651.05
н324	390187.91	1514649.74

н325	390186.89	1514641.76
н326	390186.30	1514637.19
н327	390170.21	1514639.26
н328	390115.25	1514636.98
н329	390112.58	1514639.48
н330	390092.30	1514658.44
н331	390082.21	1514657.21
н332	390082.20	1514656.28
н333	390075.94	1514656.36
н334	390076.10	1514655.44
н335	390064.80	1514655.07
н336	390061.53	1514654.67
н337	390061.42	1514655.54
н338	390051.47	1514654.49
н339	390051.60	1514653.45
н340	390034.42	1514651.34
н341	390022.06	1514651.36
н342	390015.16	1514650.65
н343	390010.19	1514649.72
н344	390007.27	1514649.96
н345	389997.60	1514649.20
н346	389993.12	1514649.13
н347	389979.63	1514649.55
н348	389969.91	1514650.02
н349	389969.89	1514649.84
н350	389965.97	1514650.34
н351	389964.68	1514650.45
н352	389959.35	1514650.36
н353	389959.34	1514649.93
н354	389955.40	1514649.98
н355	389955.40	1514650.29
н356	389950.00	1514650.20
н357	389948.68	1514650.21
н358	389948.67	1514650.02
н359	389945.27	1514650.28
н360	389945.27	1514650.30
н361	389944.46	1514650.32
н362	389944.45	1514650.24
н363	389943.22	1514650.35
н364	389941.83	1514650.38
н365	389941.64	1514650.40
н366	389928.10	1514649.22
н367	389923.63	1514637.54
н368	389924.96	1514633.03
н369	389864.33	1514615.81
н370	389856.20	1514634.23
н371	389843.72	1514663.81
н372	389842.06	1514667.76
н373	389840.89	1514671.96
н374	389838.19	1514681.65
н375	389834.89	1514681.08
н376	389832.39	1514695.22
н377	389826.92	1514704.87
н378	389815.85	1514724.41
н379	389814.08	1514725.31
н380	389816.58	1514730.24
н381	389817.81	1514732.67
н382	389816.86	1514734.62
н383	389813.70	1514744.87

н384	389812.68	1514748.96
н385	389811.37	1514754.08
н386	389808.43	1514762.92
н387	389809.76	1514774.88
н388	389810.95	1514777.39
н389	389810.29	1514789.93
н390	389817.09	1514790.14
н391	389816.06	1514797.86
н392	389806.21	1514796.65
н393	389802.42	1514796.18
н394	389801.84	1514780.42
н395	389802.27	1514779.12
н396	389802.63	1514775.14
н397	389801.64	1514774.84
н398	389801.47	1514770.02
н399	389800.01	1514767.88
н400	389804.45	1514755.52
н401	389807.35	1514741.91
н402	389806.78	1514735.95
н403	389788.59	1514737.78
н404	389777.05	1514738.61
н405	389775.58	1514742.10
н406	389761.61	1514742.30
н407	389760.47	1514740.82
н408	389759.30	1514740.05
н409	389759.39	1514738.23
н410	389747.99	1514735.30
н411	389724.62	1514729.28
н412	389724.62	1514729.30
н413	389719.08	1514728.29
н414	389715.77	1514731.89
н415	389714.33	1514746.22
н416	389713.31	1514748.70
н417	389710.42	1514748.43
н418	389707.58	1514751.80
н419	389706.44	1514756.96
н420	389706.66	1514764.81
н421	389722.54	1514776.92
н422	389722.00	1514789.08
н423	389702.70	1514774.36
н424	389689.20	1514777.20
н425	389680.23	1514779.08
н426	389667.46	1514775.66
н427	389647.46	1514770.28
н428	389650.09	1514760.64
н429	389680.51	1514768.81
н430	389695.40	1514765.68
н431	389702.14	1514749.55
н432	389706.85	1514738.14
н433	389703.77	1514736.87
н434	389706.34	1514727.11
н435	389707.05	1514727.40
н436	389708.37	1514720.24
н437	389713.96	1514698.70
н438	389715.38	1514693.24
н439	389715.78	1514691.46
н440	389717.38	1514685.50
н441	389718.38	1514684.58
н442	389721.58	1514673.06

н443	389722.29	1514667.71
н444	389722.53	1514664.28
н445	389722.72	1514659.47
н446	389720.70	1514659.32
н447	389721.74	1514653.29
н448	389734.52	1514655.50
н449	389733.48	1514661.44
н450	389732.36	1514666.51
н451	389729.02	1514670.44
н452	389728.31	1514673.45
н453	389727.60	1514676.64
н454	389725.68	1514685.32
н455	389724.80	1514689.42
н456	389723.20	1514695.58
н457	389721.50	1514702.18
н458	389719.65	1514710.90
н459	389720.05	1514710.98
н460	389717.97	1514720.76
н461	389717.58	1514720.68
н462	389717.29	1514722.02
н463	389729.09	1514724.10
н464	389739.43	1514726.83
н465	389760.51	1514732.32
н466	389768.90	1514732.94
н467	389770.90	1514732.88
н468	389772.68	1514732.81
н469	389775.40	1514731.94
н470	389782.62	1514730.58
н471	389792.28	1514729.00
н472	389797.41	1514726.74
н473	389796.74	1514725.14
н474	389801.44	1514723.64
н475	389803.78	1514722.89
н476	389803.86	1514722.41
н477	389805.90	1514721.38
н478	389806.57	1514722.69
н479	389812.26	1514718.58
н480	389816.19	1514707.08
н481	389815.98	1514706.79
н482	389816.19	1514705.25
н483	389816.33	1514705.27
н484	389816.67	1514702.68
н485	389818.15	1514700.07
н486	389818.50	1514700.20
н487	389827.32	1514673.36
н488	389827.11	1514673.30
н489	389831.26	1514657.93
н490	389839.47	1514654.74
н491	389852.94	1514622.29
н492	389854.42	1514616.84
н493	389838.64	1514612.54
н494	389767.80	1514589.48
н495	389762.05	1514607.36
н496	389763.97	1514610.82
н497	389755.23	1514615.68
н498	389751.20	1514608.42
н499	389758.30	1514586.39
н500	389751.16	1514584.07
н501	389744.83	1514587.82

н502	389739.50	1514585.68
н503	389736.86	1514592.24
н504	389727.36	1514589.07
н505	389730.22	1514581.94
н506	389719.57	1514577.66
н507	389718.33	1514584.88
н508	389713.14	1514584.23
н509	389708.54	1514582.80
н510	389708.84	1514581.09
н511	389711.44	1514581.96
н512	389712.54	1514578.67
н513	389709.43	1514577.61
н514	389709.75	1514575.72
н515	389700.43	1514574.13
н516	389687.98	1514569.51
н517	389686.49	1514587.58
н518	389663.49	1514598.14
н519	389641.85	1514609.75
н520	389634.70	1514615.32
н521	389633.77	1514614.96
н522	389627.87	1514619.90
н523	389626.95	1514619.63
н524	389626.57	1514620.98
н525	389622.87	1514624.07
н526	389621.04	1514621.93
н527	389619.84	1514622.61
н528	389615.09	1514626.55
н529	389607.84	1514631.37
н530	389599.12	1514643.96
н531	389597.55	1514642.60
н532	389584.87	1514657.17
н533	389587.51	1514659.45
н534	389580.97	1514667.02
н535	389578.31	1514664.72
н536	389575.45	1514668.01
н537	389575.08	1514672.98
н538	389566.18	1514681.37
н539	389570.32	1514683.02
н540	389543.45	1514706.98
н541	389541.98	1514708.05
н542	389527.49	1514715.67
н543	389525.01	1514716.80
н544	389524.59	1514716.99
н545	389524.15	1514717.25
н546	389525.49	1514719.78
н547	389516.89	1514724.90
н548	389515.42	1514722.13
н549	389503.24	1514728.58
н550	389499.12	1514733.74
н551	389495.52	1514736.16
н552	389482.88	1514740.76
н553	389482.51	1514741.02
н554	389480.56	1514739.09
н555	389478.15	1514740.00
н556	389475.42	1514742.18
н557	389474.38	1514745.06
н558	389469.25	1514746.70
н559	389465.42	1514749.05
н560	389459.18	1514754.90

н561	389453.03	1514760.25
н562	389447.73	1514765.11
н563	389447.56	1514766.68
н564	389444.20	1514769.73
н565	389446.20	1514771.85
н566	389439.44	1514778.23
н567	389426.21	1514849.64
н568	389416.37	1514847.86
н569	389430.21	1514773.19
н570	389461.91	1514743.31
н571	389478.21	1514731.81
н572	389491.80	1514726.87
н573	389496.72	1514720.72
н574	389536.88	1514699.44
н575	389564.94	1514674.42
н576	389565.72	1514663.96
н577	389589.44	1514636.68
н578	389589.23	1514636.67
н579	389580.99	1514641.33
н580	389574.22	1514640.33
н581	389556.55	1514650.73
н582	389549.93	1514643.02
н583	389570.64	1514630.84
н584	389570.96	1514631.39
н585	389571.21	1514631.72
н586	389573.48	1514630.12
н587	389579.05	1514630.94
н588	389586.77	1514626.57
н589	389597.86	1514626.99
н590	389602.71	1514621.41
н591	389604.39	1514622.87
н592	389604.68	1514622.65
н593	389605.14	1514623.08
н594	389612.76	1514616.80
н595	389619.12	1514614.78
н596	389636.38	1514601.34
н597	389652.85	1514592.50
н598	389652.14	1514591.17
н599	389656.56	1514588.82
н600	389658.29	1514587.90
н601	389658.84	1514587.69
н602	389661.00	1514586.53
н603	389661.75	1514587.93
н604	389677.01	1514580.93
н605	389678.18	1514566.68
н606	389678.44	1514565.97
н607	389612.06	1514541.33
н608	389609.20	1514538.62
н609	389591.68	1514540.11
н610	389583.30	1514537.21
н611	389582.88	1514538.42
н612	389580.69	1514541.05
н613	389575.84	1514541.46
н614	389558.62	1514562.13
н615	389554.80	1514566.37
н616	389549.94	1514562.33
н617	389573.66	1514533.87
н618	389537.64	1514521.40
н619	389517.78	1514525.27

н620	389519.76	1514535.45
н621	389519.50	1514538.01
н622	389512.48	1514537.82
н623	389510.04	1514537.81
н624	389507.96	1514527.18
н625	389480.12	1514532.61
н626	389470.65	1514530.65
н627	389462.84	1514532.58
н628	389464.39	1514538.87
н629	389456.26	1514542.40
н630	389447.14	1514546.24
н631	389444.26	1514538.28
н632	389423.19	1514545.91
н633	389423.78	1514556.09
н634	389421.84	1514556.91
н635	389422.32	1514588.91
н636	389425.93	1514588.86
н637	389427.86	1514599.77
н638	389443.39	1514599.30
н639	389443.54	1514609.30
н640	389419.53	1514610.03
н641	389415.58	1514587.78
н642	389413.78	1514549.32
н643	389291.55	1514593.63
н644	389223.42	1514611.71
н645	389196.07	1514602.50
н646	389132.93	1514576.85
н647	389129.84	1514555.77
н648	389129.33	1514552.29
н649	389132.46	1514543.92
н650	389133.37	1514544.24
н651	389141.87	1514547.30
н652	389139.60	1514553.39
н653	389141.99	1514569.74
н654	389160.77	1514577.37
н655	389166.44	1514564.64
н656	389167.85	1514559.93
н657	389169.01	1514557.08
н658	389169.72	1514557.34
н659	389178.59	1514560.07
н660	389171.10	1514578.51
н661	389170.03	1514581.13
н662	389196.83	1514592.02
н663	389196.69	1514592.36
н664	389195.86	1514593.79
н665	389197.57	1514594.77
н666	389198.39	1514593.34
н667	389198.61	1514592.74
н668	389199.55	1514593.12
н669	389223.76	1514601.28
н670	389244.06	1514595.89
н671	389243.48	1514593.34
н672	389239.50	1514575.77
н673	389241.43	1514576.19
н674	389242.86	1514567.95
н675	389247.73	1514566.85
н676	389253.19	1514590.95
н677	389253.73	1514593.32
н678	389288.56	1514584.08

н679	389450.96	1514525.21
н680	389470.46	1514520.40
н681	389480.18	1514522.41
н682	389538.37	1514511.07
н683	389597.31	1514531.48
н684	389609.54	1514529.73
н685	389703.03	1514564.43
н686	389721.20	1514567.54
н687	389743.98	1514576.70
н688	389749.96	1514573.16
н689	389841.50	1514602.96
н690	389859.42	1514607.84
н691	389899.06	1514618.64
н692	389929.40	1514624.68
н693	389935.20	1514639.80
н694	389954.46	1514641.48
н695	390035.02	1514641.34
н696	390088.88	1514647.95

1.5 Перечень и сведения о площади публичных сервитутов, устанавливаемых по зоне планируемого размещения линейного объекта

Согласно требованиям ст. 39.37 Земельного кодекса РФ установление публичного сервитута возможно в следующих целях:

- 1) размещение объектов электросетевого хозяйства, тепловых сетей, водопроводных сетей, сетей водоотведения, линий и сооружений связи, линейных объектов системы газоснабжения, нефтепроводов и нефтепродуктопроводов, их неотъемлемых технологических частей, если указанные объекты являются объектами федерального, регионального или местного значения, либо необходимы для организации электро-, газо-, тепло- водоснабжения населения и водоотведения, подключения (технологического присоединения) к сетям инженерно-технического обеспечения, либо переносятся в связи с изъятием земельных участков, на которых они ранее располагались, для государственных или муниципальных нужд (далее также - инженерные сооружения);
- 2) складирование строительных и иных материалов, размещение временных или вспомогательных сооружений (включая ограждения, бытовки, навесы) и (или) строительной техники, которые необходимы для обеспечения строительства, реконструкции, ремонта объектов транспортной инфраструктуры федерального, регионального или местного значения, на срок указанных строительства, реконструкции, ремонта;
- 3) устройство пересечений автомобильных дорог или железнодорожных путей с железнодорожными путями общего пользования на земельных участках, находящихся в

государственной собственности, в границах полос отвода железных дорог, а также устройство пересечений автомобильных дорог или железнодорожных путей с автомобильными дорогами или примыканий автомобильных дорог к другим автомобильным дорогам на земельных участках, находящихся в государственной или муниципальной собственности, в границах полосы отвода автомобильной дороги;

4) размещение автомобильных дорог и железнодорожных путей в туннелях;

5) проведение инженерных изысканий в целях подготовки документации по планировке территории, предусматривающей размещение линейных объектов федерального, регионального или местного значения, проведение инженерных изысканий для строительства, реконструкции указанных объектов, а также сооружений, предусмотренных подпунктом 1 настоящей статьи.

Согласно требованиям статьи 39.45 Земельного кодекса РФ, публичный сервитут устанавливается на срок от десяти до сорока девяти лет в случае установления публичного сервитута в целях, предусмотренных подпунктами 1, 3 и 4 статьи 39.37 и на срок строительства, реконструкции, ремонта объектов транспортной инфраструктуры федерального, регионального или местного значения в случае установления публичного сервитута в целях, предусмотренных подпунктом 2 статьи 39.37.

Границы публичного сервитута в целях, предусмотренных подпунктами 1, 3 и 4 статьи 39.37 Земельного Кодекса, определяются в соответствии с установленными документацией по планировке территории границами зон планируемого размещения объектов, а в случае, если для размещения инженерных сооружений, автомобильных дорог, железнодорожных путей разработка документации по планировке территории не требуется, в пределах, не превышающих размеров соответствующих охранных зон. (ч. 6 ст. 39.41 Земельного кодекса РФ).

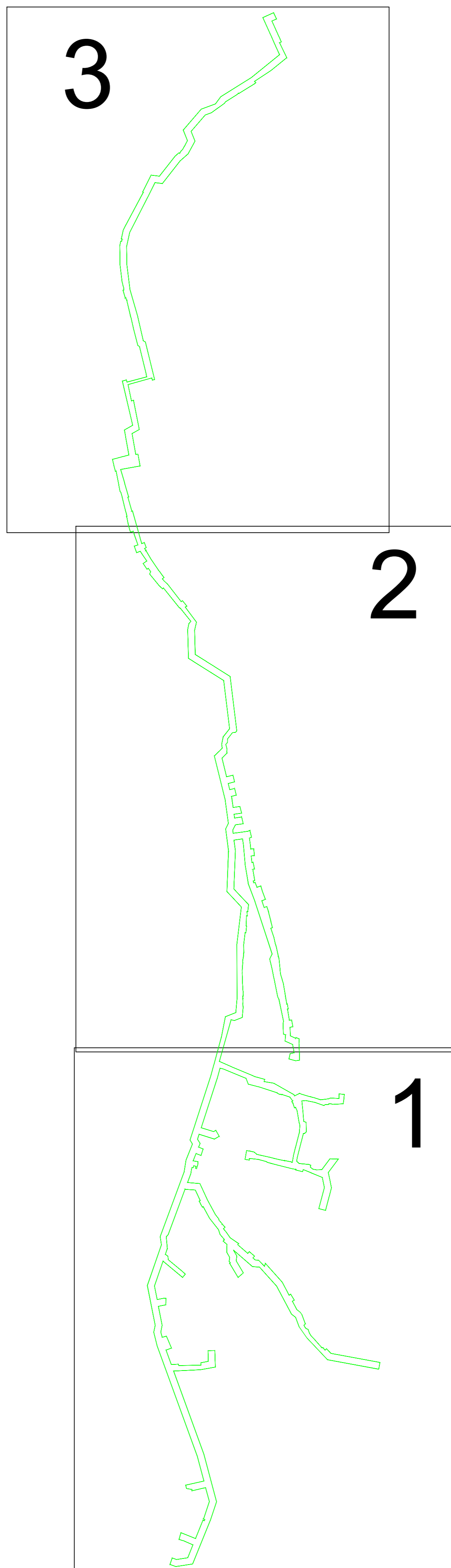
Перечень координат характерных точек границ зон публичных сервитутов, соответствуют перечню координат границы зоны планируемого размещения линейного объекта и представлены в Томе 1 Приложение А, Таблица № 1. Общая площадь устанавливаемого сервитута составит **40156** кв.м.

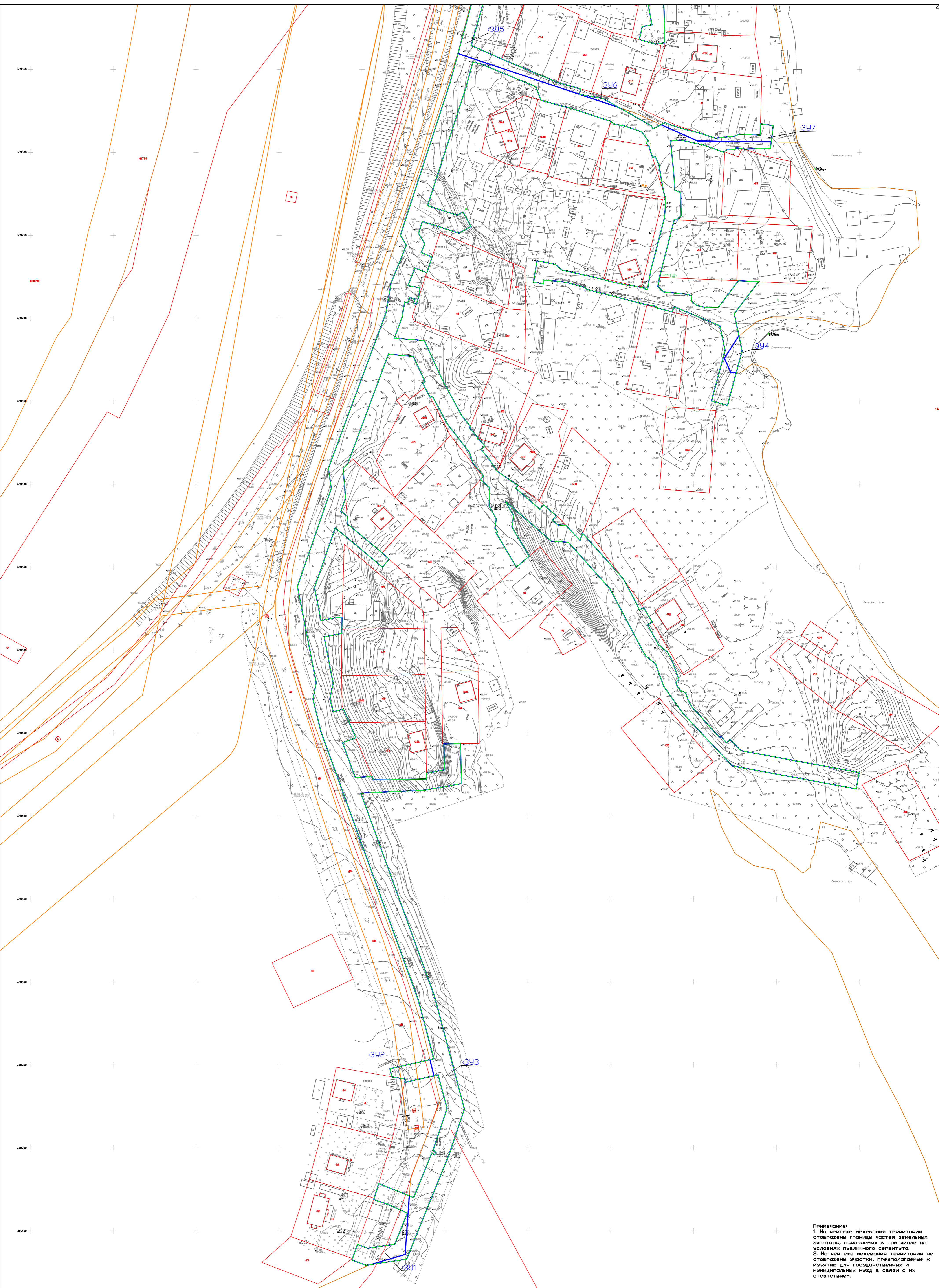
Раздел 2. Проект межевания. Графическая часть

2.1

Чертежи межевания

Схема расположения листов

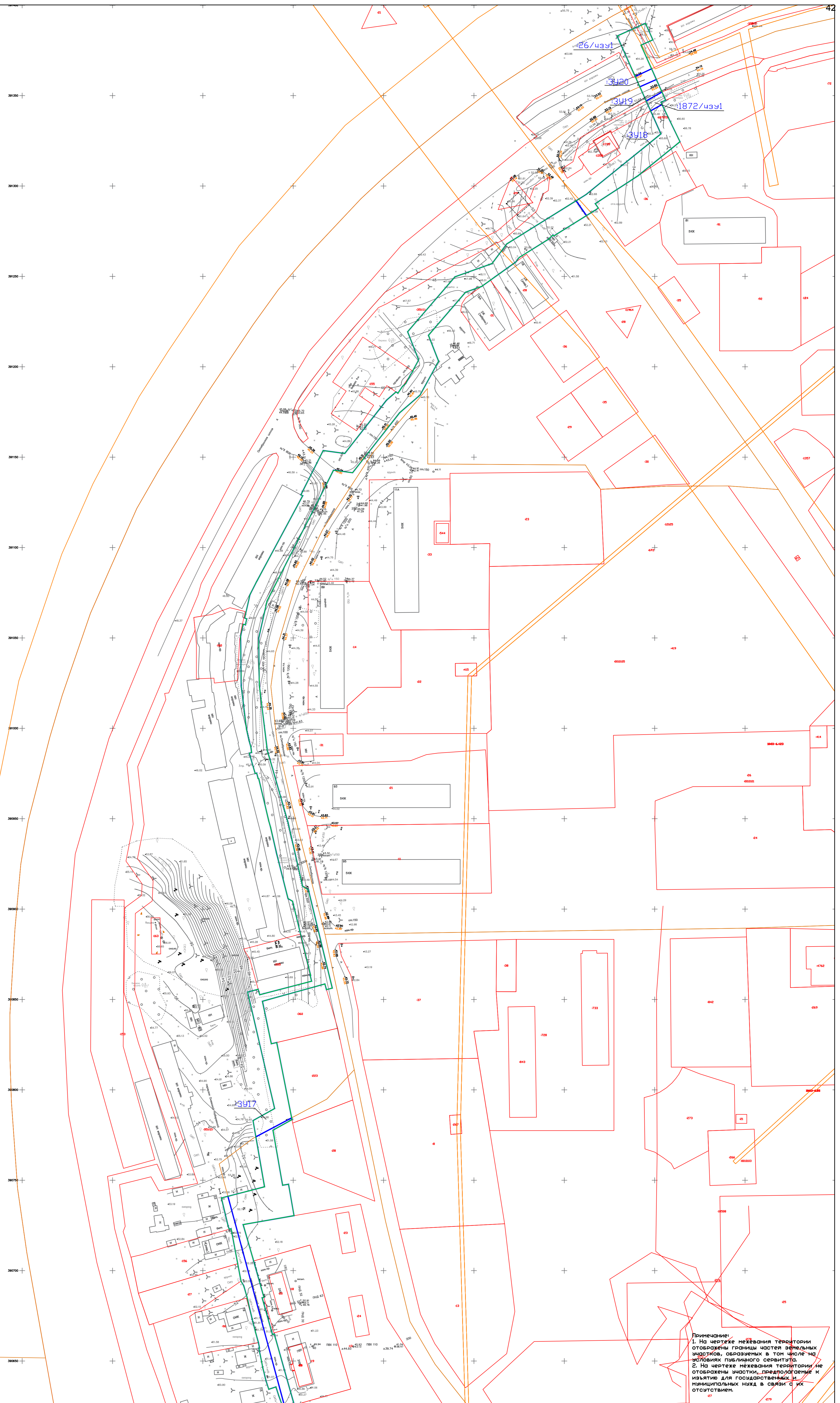




Примечания:
 1. На чертеже межевания территории отобразены границы частей земельных участков, образованных в том числе на условиях публичного сервитута.
 2. На чертеже межевания территории не отобразены участки, предполагаемые к изъятию для государственных и муниципальных нужд в связи с их отсутствием.

- Границы образуемых земельных участков / образуемых частей земельных участков
- Граница публичного сервитута, подлежащего установлению
- Границы смежных земельных участков
- 2322 Номер земельного участка
- Границы зон с особыми условиями использования территории
- Границы кадастрового квартала
- 1003/0010502 Номер кадастрового квартала
- 391 Условный номер земельного участка
- 1685/4391 Условный номер части земельного участка

						"Строительство сети газораспределения высокого (до 0,6 МПа) и низкого давления с газорегулирующей станцией в районе Омской набережной в г. Кинешмо"		
Изм.	Колуч.	Лист	№ док.	Подп.	Дата	Основная часть проекта межевания территории Графическая часть		
Исполнитель	Невыцелов				02.2023	Чертеж межевания территории М 1:1000	ПГ "Импульс"	
Гл. спец.								
Р/ж группа	Боровская				02.2023			
Зам. нач. отдела								



- Границы образуемых земельных участков / образуемых частей земельных участков
- Граница публичного сервитута, подлежащего установлению
- Границы смежных земельных участков
- 2322 Номер земельного участка
- Границы зон с особыми условиями использования территории
- 1003/0010502 Номер кадастрового квартала
- 391 Условный номер земельного участка
- 1685/чз91 Условный номер части земельного участка

Примечание:
 1. На чертеже межевания территории отобразены границы частей земельных участков, образуемых в том числе на условиях публичного сервитута.
 2. На чертеже межевания территории не отобразены участки, предполагаемые к изъятию для государственных и муниципальных нужд в связи с их отсутствием.

Изм.	Колуч.	Лист	№ док.	Подп.	Дата	"Строительство сети газораспределения высокого (до 0,6 МПа) и низкого давления с газорезервуаром-вводной в районе Нижней набережной в г. Кингисепп"		
						Основная часть проекта межевания территории		
						Графическая часть		
Исполнитель	Невычелов				02.2023	Стадия	Лист	Листов
Гл. спец.						П	3	3
Рук. группы	Боровская				02.2023	Чертеж межевания территории		
Зам. рук. группы						ПГ "Импульс"		
						М 1:1000		