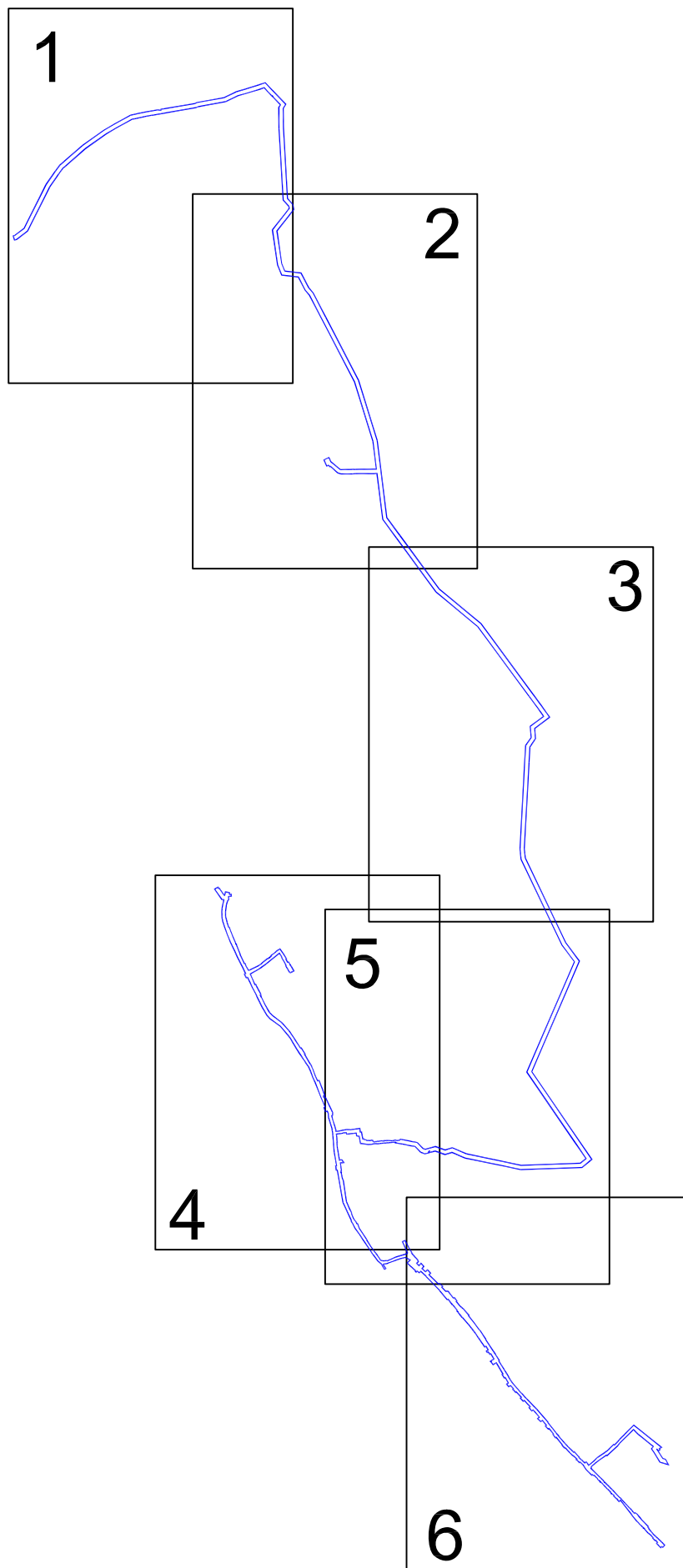
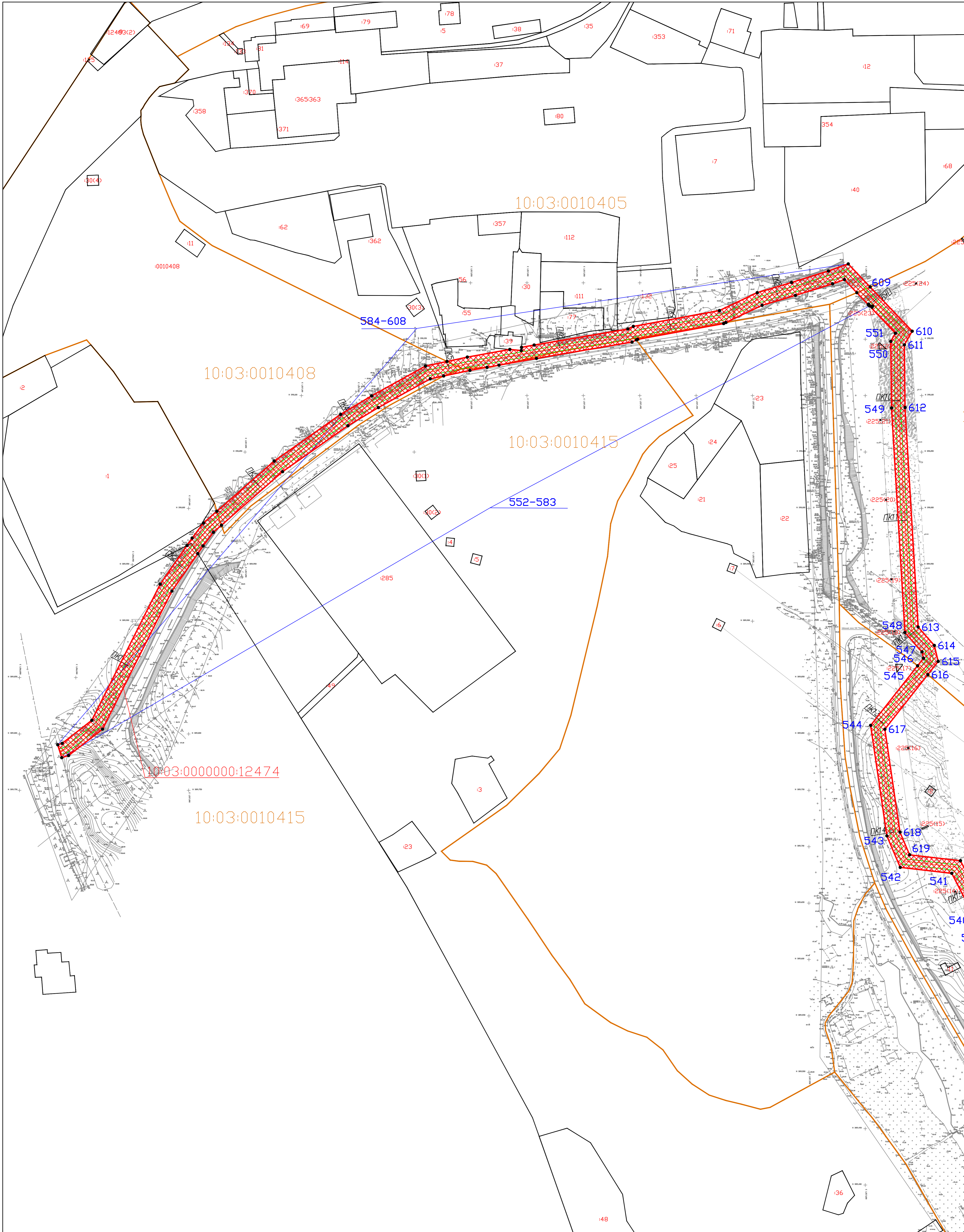


Схема расположения листов



**Схема расположения границ публичного сервитута
в целях размещения линейного объекта
«Строительство сети газораспределения высокого (до 0,6 МПа) и низкого давления с газопроводами-вводами в районе
ул. Кондопожской в г. Кондопога»**

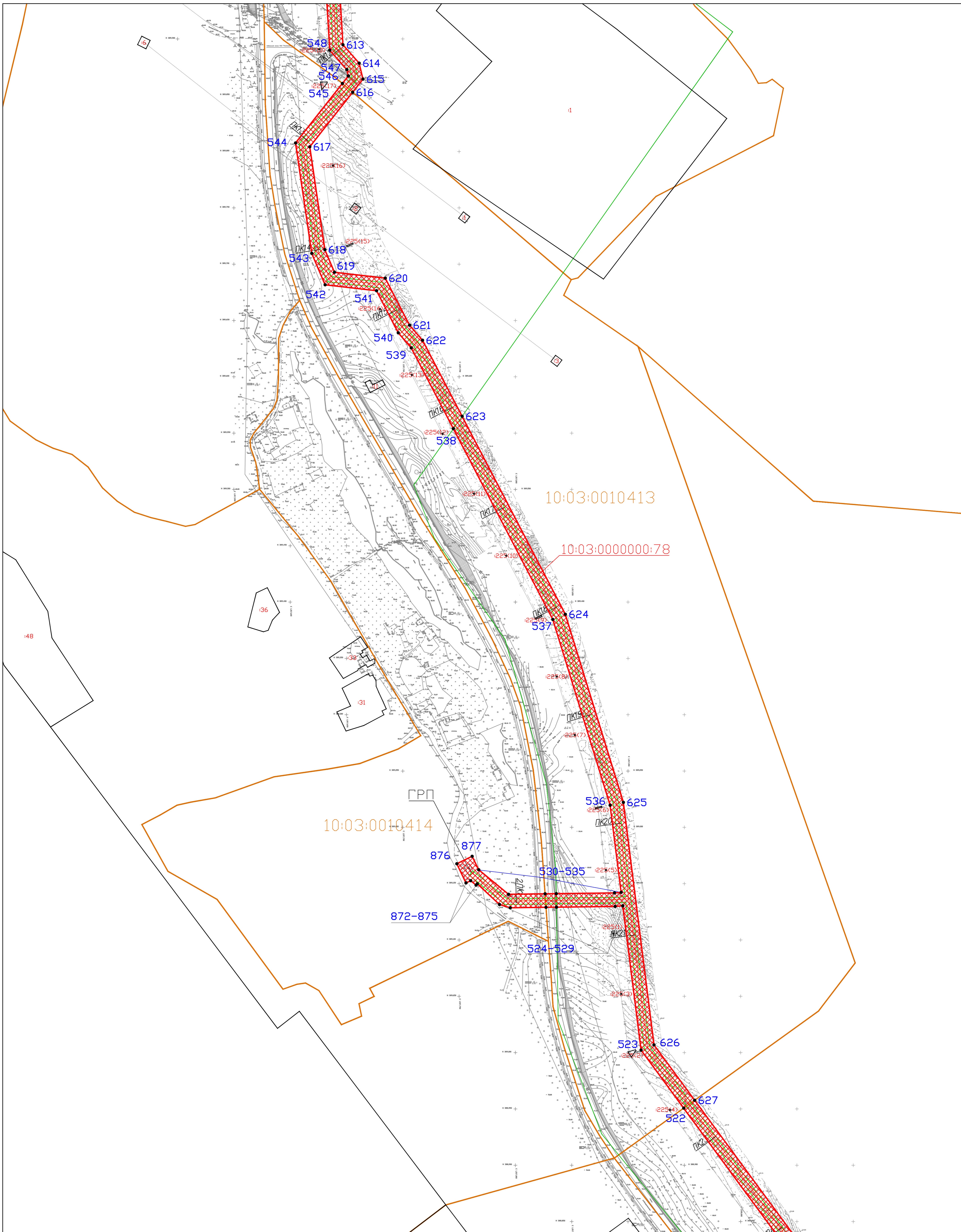


Масштаб 1:1500

Система координат МСК-10











- | | |
|---|--|
| <p>Условные обозначения:</p> <ul style="list-style-type: none"> - граница публичного сервитута - обозначение характерных точек границ публичного сервитута - ось объекта низкого давления - ось объекта высокого давления | <ul style="list-style-type: none"> - границы земельных участков, сведения о местоположении границ которых содержатся в ЕГРН - границы кадастровых кварталов - границы лесничества - охранная зона объекта - кадастровый номер земельного участка, сведения о котором содержатся в ЕГРН - номер кадастрового квартала |
|---|--|

**Схема расположения границ публичного сервитута
в целях размещения линейного объекта
«Строительство сети газораспределения высокого (до 0,6 МПа) и низкого давления с газопроводами-вводами в районе
ул. Кондопожской в г. Кондопога»**

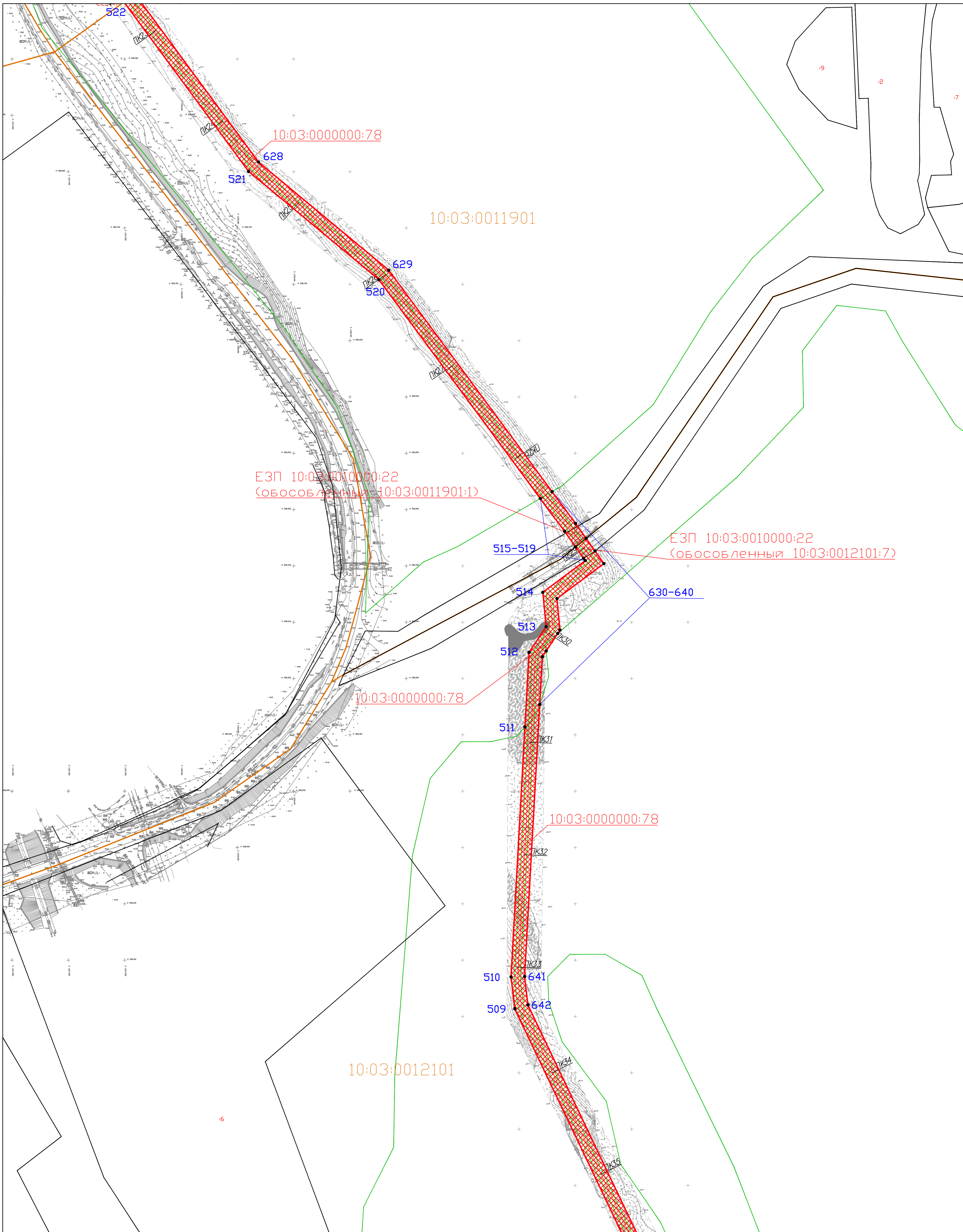


Масштаб 1:1500

Система координат МСК-10











- | | |
|--|---|
| <p>Условные обозначения:</p> <ul style="list-style-type: none">  - граница публичного сервитута  - обозначение характерных точек границ публичного сервитута  - ось объекта низкого давления  - ось объекта высокого давления | <ul style="list-style-type: none">  - границы земельных участков, сведения о местоположении которых содержатся в ЕГРН  - границы кадастровых кварталов  - границы лесничества  - охранная зона объекта  - кадастровый номер земельного участка, сведения о котором содержатся в ЕГРН  - номер кадастрового квартала |
|--|---|

**Схема расположения границ публичного сервитута
в целях размещения линейного объекта
«Строительство сети газораспределения высокого (до 0,6 МПа) и низкого давления с газопроводами-вводами в районе
ул. Кондопожской в г. Кондопога»**

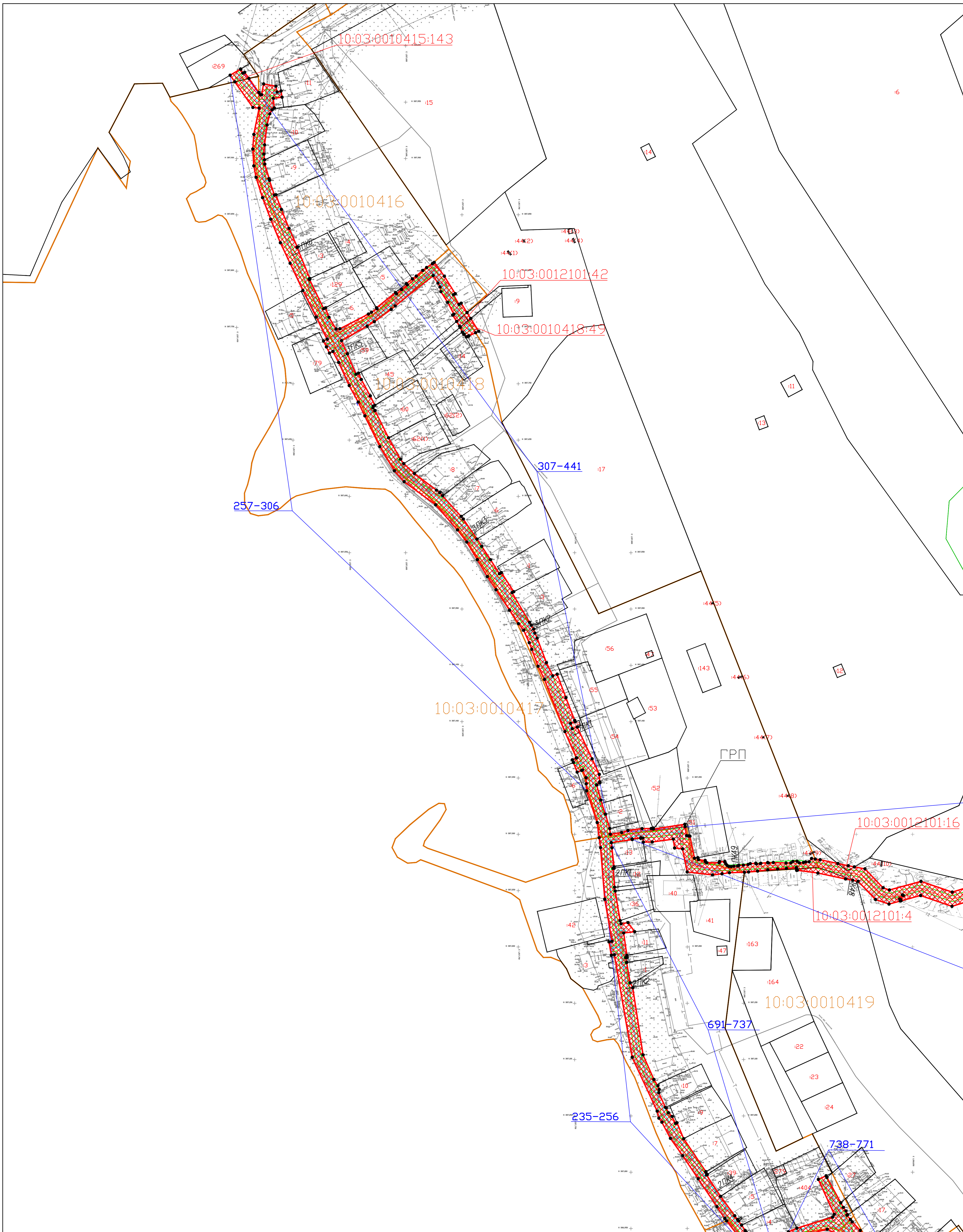


Масштаб 1:1500

Система координат МСК-10

- | | |
|--|---|
| <p>Условные обозначения:</p> <ul style="list-style-type: none">  - границы публичного сервитута  1 - обозначение характерных точек границ публичного сервитута  - ось объекта низкого давления  - ось объекта высокого давления | <ul style="list-style-type: none">  - границы земельных участков, сведения о местоположении которых содержатся в ЕГРН  - границы кадастровых кварталов  - границы лесничества  - охранная зона объекта  - кадастровый номер земельного участка, сведения о котором содержатся в ЕГРН  - номер кадастрового квартала |
|--|---|

**Схема расположения границ публичного сервитута
в целях размещения линейного объекта
«Строительство сети газораспределения высокого (до 0,6 МПа) и низкого давления с газопроводами-вводами в районе
ул. Кондопожской в г. Кондопога»**

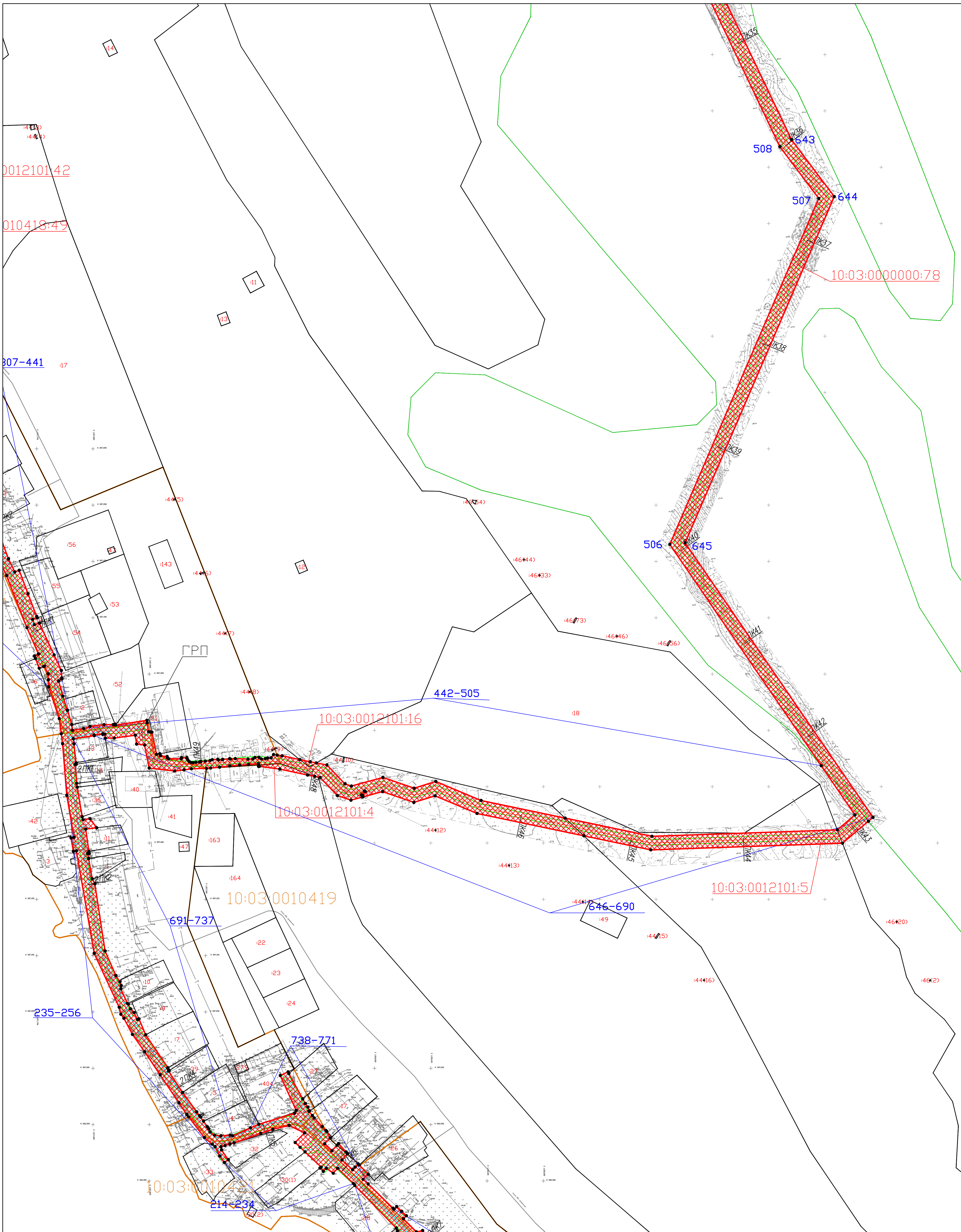


Масштаб 1:1500

Система координат МСК-10

- | | |
|---|---|
| <p>Условные обозначения:</p> <ul style="list-style-type: none"> - граница публичного сервитута - обозначение характерных точек границ публичного сервитута - ось объекта низкого давления - ось объекта высокого давления | <ul style="list-style-type: none"> - границы земельных участков, сведения о местоположении которых содержатся в ЕГРН - границы кадастровых кварталов - границы лесничества - охранная зона объекта - кадастровый номер земельного участка, сведения о котором содержатся в ЕГРН - номер кадастрового квартала |
|---|---|

**Схема расположения границ публичного сервитута
в целях размещения линейного объекта
«Строительство сети газораспределения высокого (до 0,6 МПа) и низкого давления с газопроводами-вводами в районе
ул. Кондопожской в г. Кондопога»**

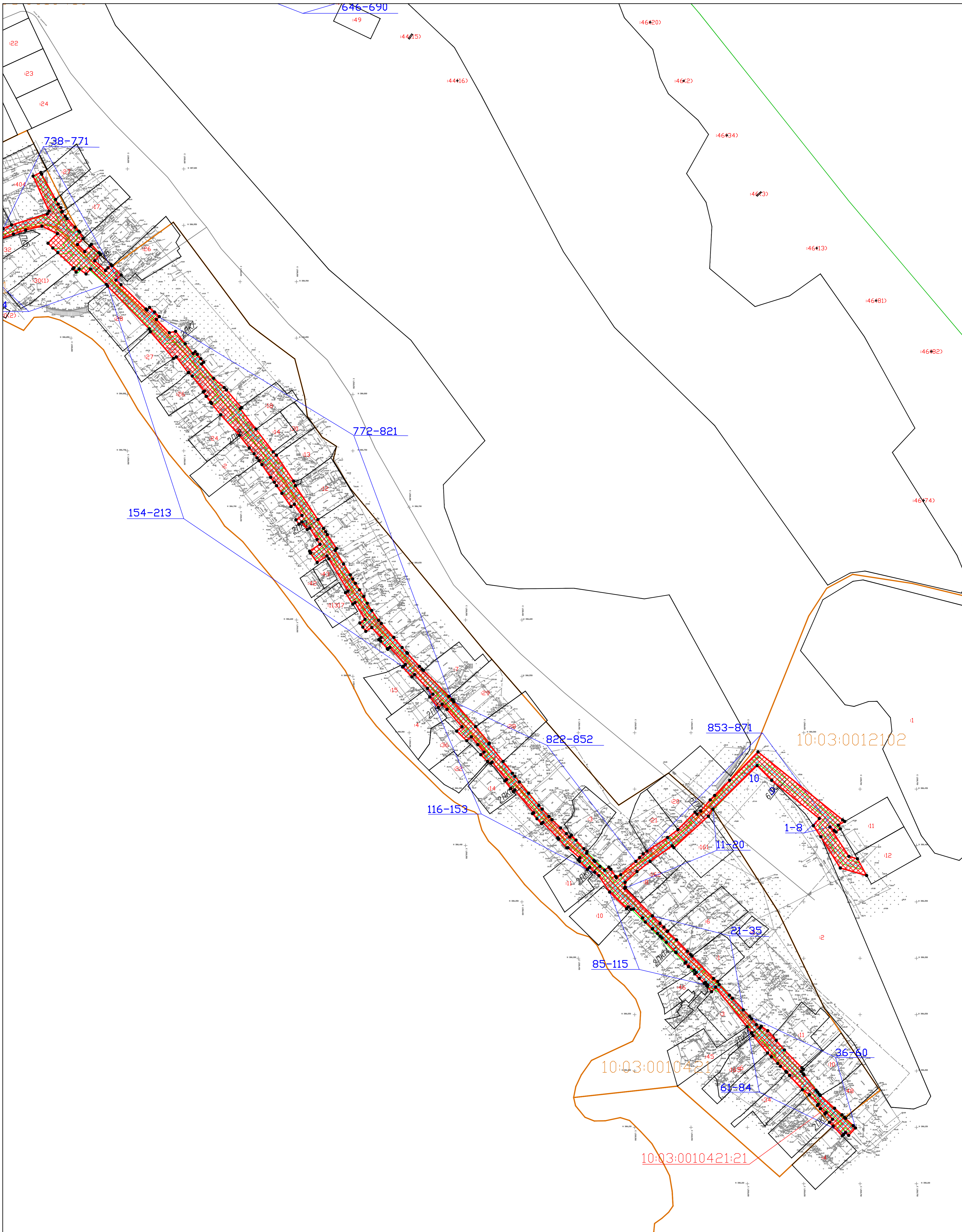


Масштаб 1:1500

Система координат МСК-10











- | | |
|---|---|
| <p>Условные обозначения:</p> <ul style="list-style-type: none"> - граница публичного сервитута - обозначение характерных точек границ публичного сервитута - ось объекта низкого давления - ось объекта высокого давления | <ul style="list-style-type: none"> - границы земельных участков, сведения о местоположении которых содержатся в ЕГРН - границы кадастровых кварталов - границы лесничества - охранная зона объекта - кадастровый номер земельного участка, сведения о котором содержатся в ЕГРН - номер кадастрового квартала |
|---|---|

**Схема расположения границ публичного сервитута
в целях размещения линейного объекта
«Строительство сети газораспределения высокого (до 0,6 МПа) и низкого давления с газопроводами-вводами в районе
ул. Кондопожской в г. Кондопога»**



Масштаб 1:1500

Система координат МСК-10

- | | |
|--|---|
| <p>Условные обозначения:</p> <ul style="list-style-type: none">  - граница публичного сервитута  - обозначение характерных точек границ публичного сервитута  - ось объекта низкого давления  - ось объекта высокого давления | <ul style="list-style-type: none">  - границы земельных участков, сведения о местоположении которых содержатся в ЕГРН  - границы кадастровых кварталов  - границы лесничества  - охранная зона объекта  - кадастровый номер земельного участка, сведения о котором содержатся в ЕГРН  - номер кадастрового квартала |
|--|---|