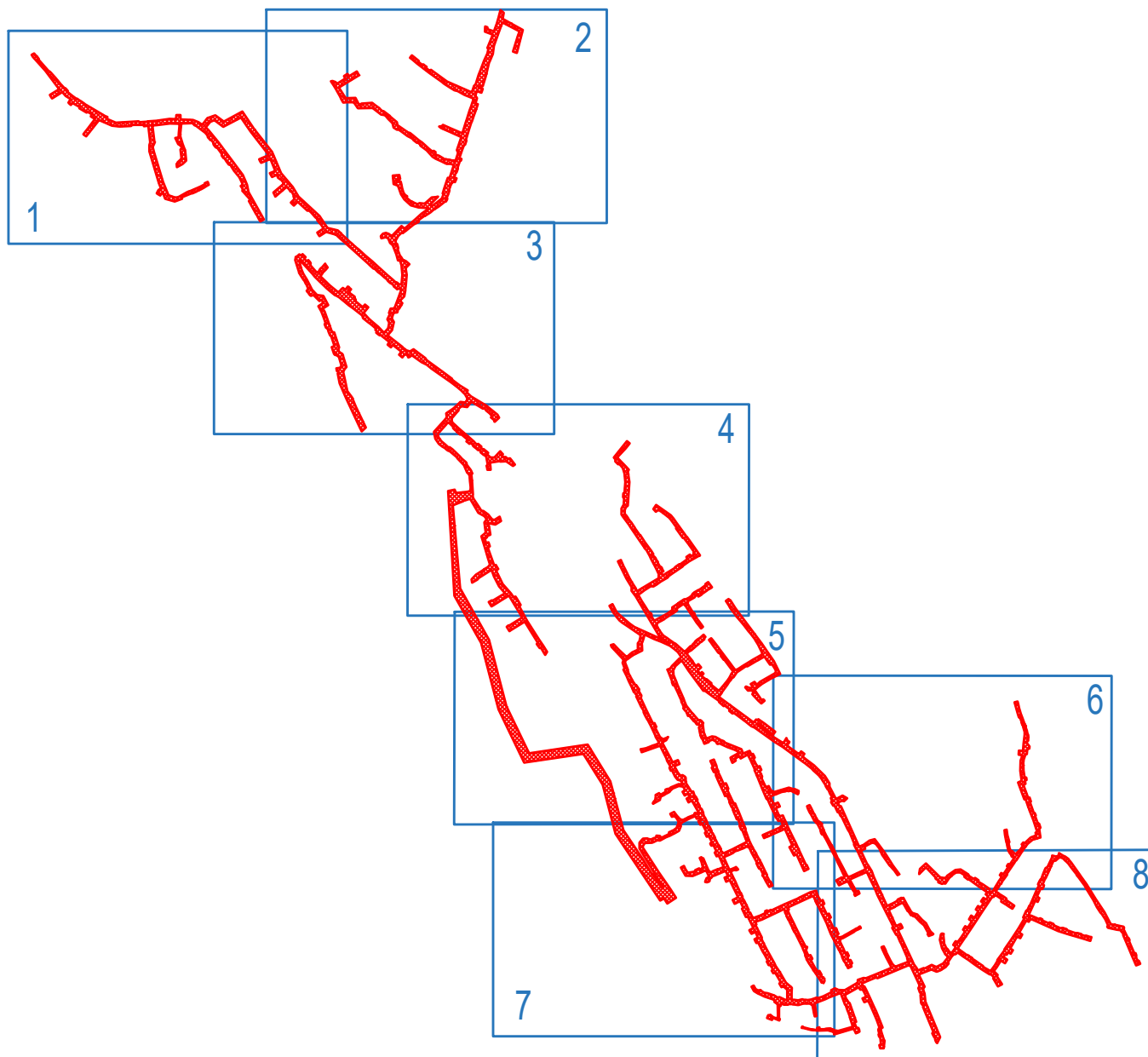



Схема расположения границ публичного сервитута

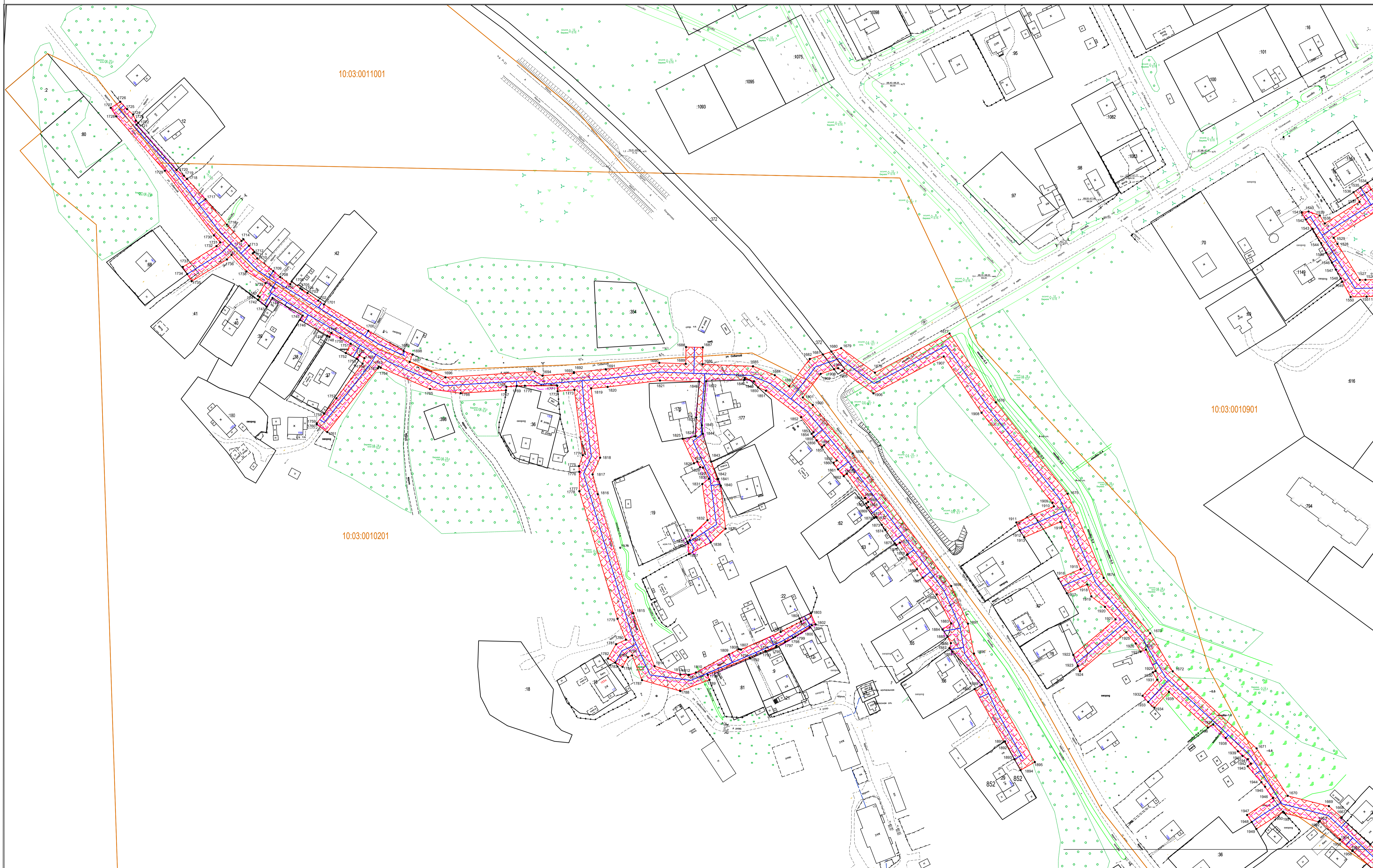
«Строительство сети газораспределения высокого, среднего и низкого давления
с газопроводами-вводами в микрорайоне Сюръя Кондопожского городского поселения»

Схема расположения листов



 - граница публичного сервитута

**Схема расположения границ публичного сервитута
«Строительство сети газораспределения высокого, среднего и низкого давления с газопроводами-вводами в микрорайоне Сюръя Кондопожского городского поселения»**



Условные обозначения:

- граница публичного сервитута
- 1 - обозначение характерных точек границ публичного сервитута

- границы земельных участков, сведения о которых содержатся в ЕГРН
- граница кадастрового квартала
- охранный зона объекта
- ось объекта

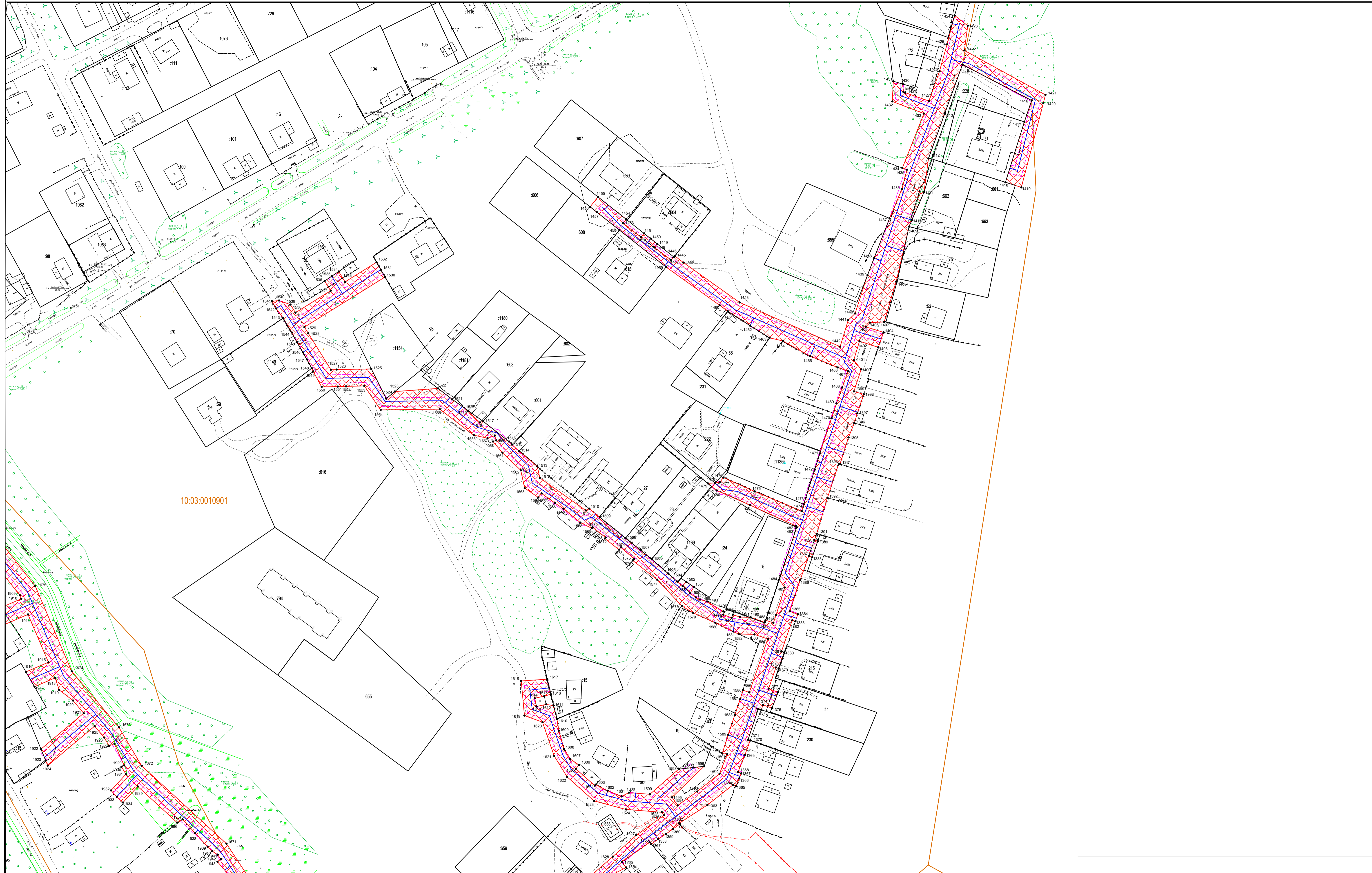
Масштаб 1:1000

- :25 - кадастровый номер земельного участка, сведения о котором содержатся в ЕГРН
- 10:01:0200127 - номер кадастрового квартала

- Ж - жилой объект
- Н - нежилой объект
- ул. Филиппова - обозначение улицы
- грунт, асфальт - обозначение дорожного покрытия

Система координат МСК-10

Схема расположения границ публичного сервитута
 «Строительство сети газораспределения высокого, среднего и низкого давления с газопроводами-вводами в микрорайоне Сюрьга Кондопожского городского поселения»



Условные обозначения:

- граница публичного сервитута
- 1 - обозначение характерных точек границ публичного сервитута

- - границы земельных участков, сведения о которых содержатся в ЕГРН
- - граница кадастрового квартала
- - охранный зона объекта
- - ось объекта

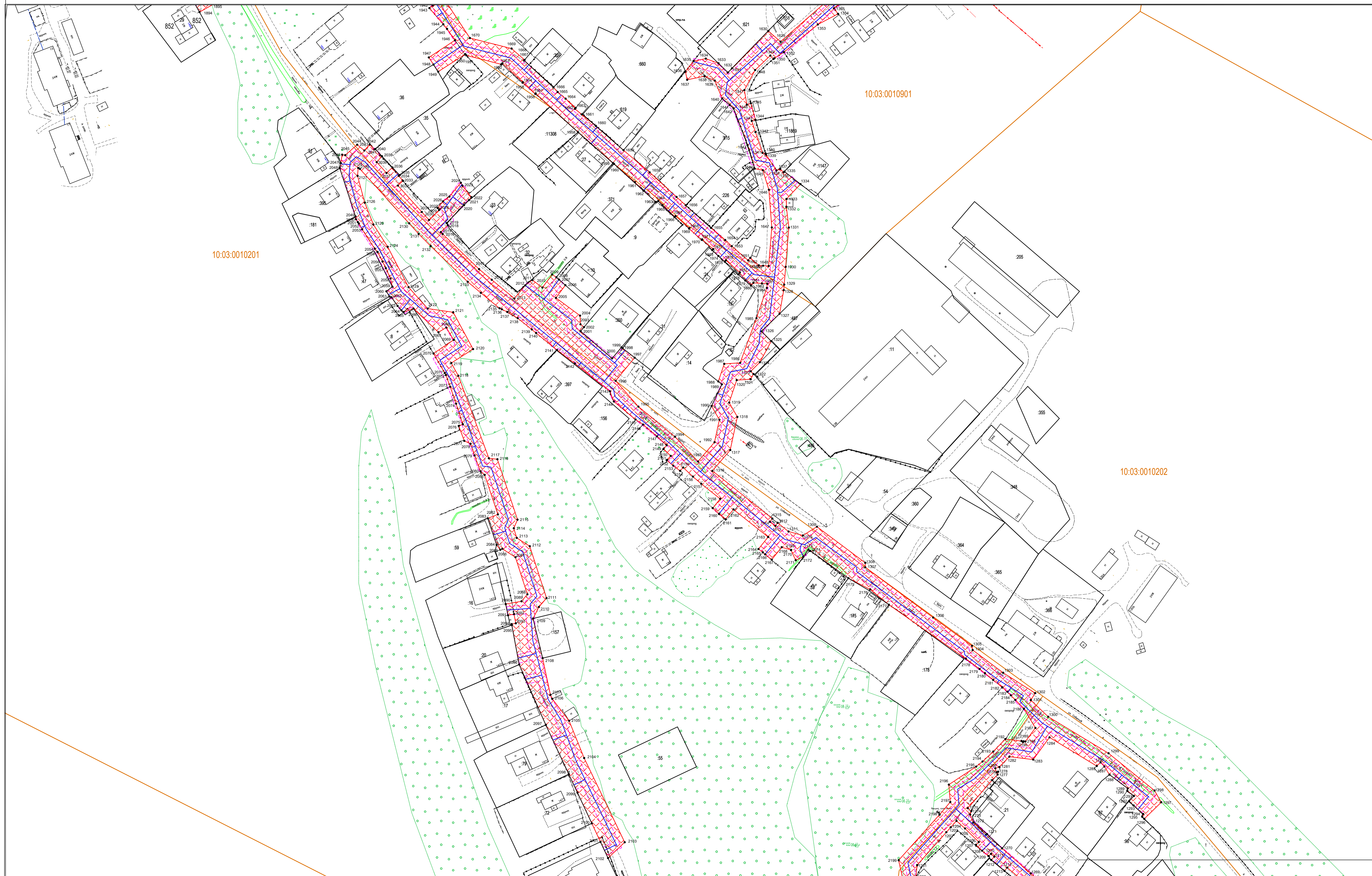
Масштаб 1:1000

- :25 - кадастровый номер земельного участка, сведения о котором содержатся в ЕГРН
- 10:01:0200127 - номер кадастрового квартала

- Ж - жилой объект
- Н - нежилой объект
- ул. Филиппова - обозначение улицы
- грунт, асфальт - обозначение дорожного покрытия

Система координат МСК-10

**Схема расположения границ публичного сервитута
«Строительство сети газораспределения высокого, среднего и низкого давления с газопроводами-вводами в микрорайоне Сюрьга Кондопожского городского поселения»**



Условные обозначения:

- граница публичного сервитута
- 1 - обозначение характерных точек границ публичного сервитута

- - границы земельных участков, сведения о которых содержатся в ЕГРН
- - граница кадастрового квартала
- - охранная зона объекта
- - ось объекта

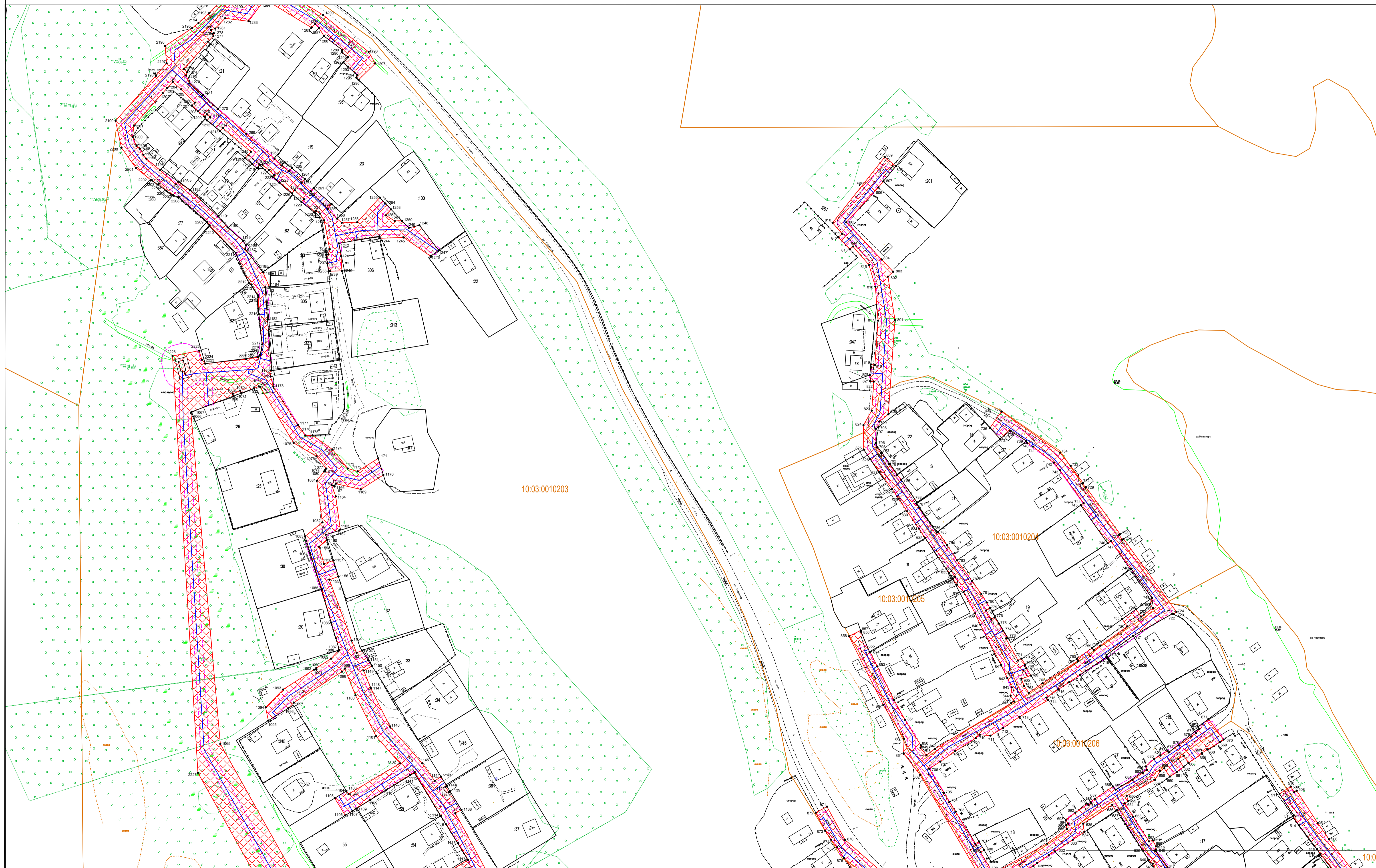
Масштаб 1:1000

- :25 - кадастровый номер земельного участка, сведения о котором содержатся в ЕГРН
- 10:01:0200127 - номер кадастрового квартала

- Ж - жилой объект
- Н - нежилой объект
- ул. Филитова - обозначение улицы
- грунт, асфальт - обозначение дорожного покрытия

Система координат МСК-10

Схема расположения границ публичного сервитута
 «Строительство сети газораспределения высокого, среднего и низкого давления с газопроводами-вводами в микрорайоне Сюръя Кондопожского городского поселения»



Условные обозначения:

- граница публичного сервитута
- 1 - обозначение характерных точек границ публичного сервитута

- - границы земельных участков, сведения о которых содержатся в ЕГРН
- - граница кадастрового квартала
- - охранная зона объекта
- - ось объекта

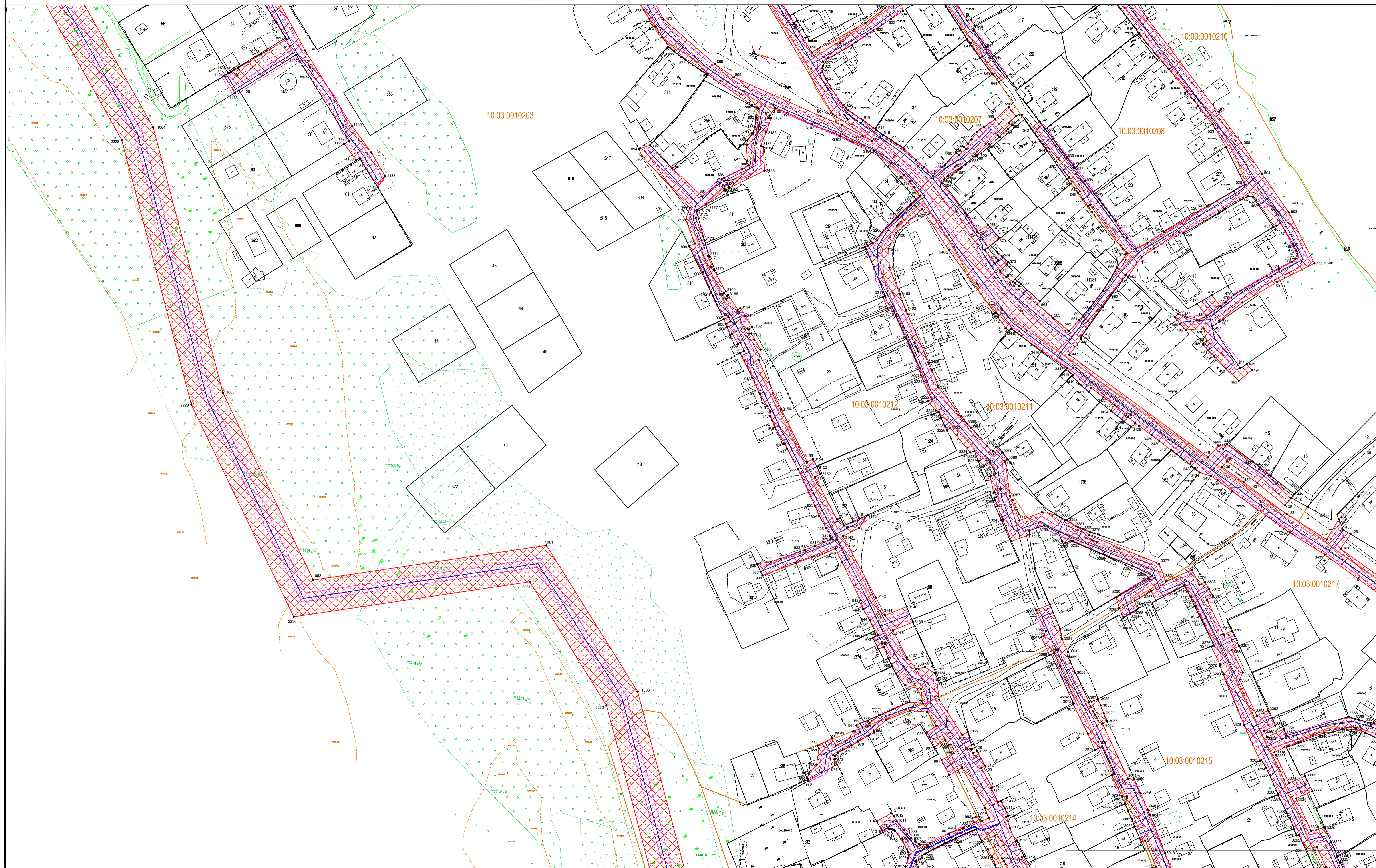
Масштаб 1:1000

- :25 - кадастровый номер земельного участка, сведения о котором содержатся в ЕГРН
- 10:01:0200127 - номер кадастрового квартала

- Ж - жилой объект
- Н - нежилой объект
- ул. Филиппова - обозначение улицы
- грунт, асфальт - обозначение дорожного покрытия

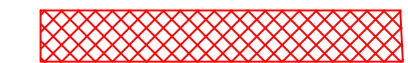

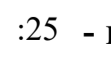





Система координат МСК-10

Схема расположения границ публичного сервитута
 «Строительство сети газораспределения высокого, среднего и низкого давления с газопроводами-вводами в микрорайоне Сюръя Кондопожского городского поселения»



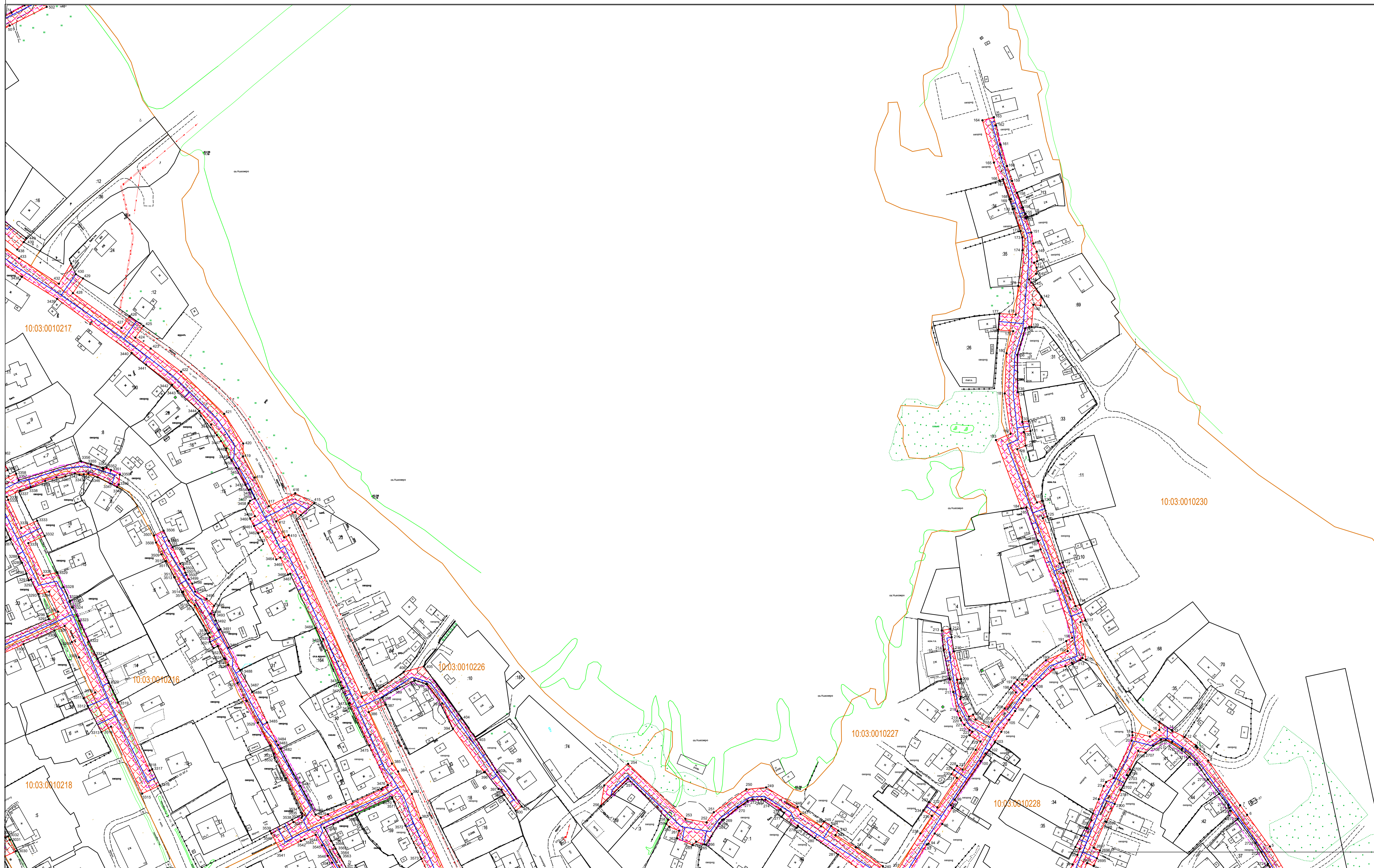
Масштаб 1:1000

Условные обозначения:







- | | | | | | | |
|---|---|---|--|---|--|---|
|  | - граница публичного сервитута |  | - границы земельных участков, сведения о которых содержатся в ЕГРН |  | :25 - кадастровый номер земельного участка, сведения о котором содержатся в ЕГРН | Ж - жилой объект |
|  | - обозначение характерных точек границ публичного сервитута |  | - граница кадастрового квартала |  | 10:01:0200127 - номер кадастрового квартала | Н - нежилой объект |
| | |  | - охранный зона объекта | | | ул. Филиппова - обозначение улицы |
| | |  | - ось объекта | | | грунт, асфальт - обозначение дорожного покрытия |

Система координат МСК-10

Схема расположения границ публичного сервитута
 «Строительство сети газораспределения высокого, среднего и низкого давления с газопроводами-вводами в микрорайоне Сюрьга Кондопожского городского поселения»



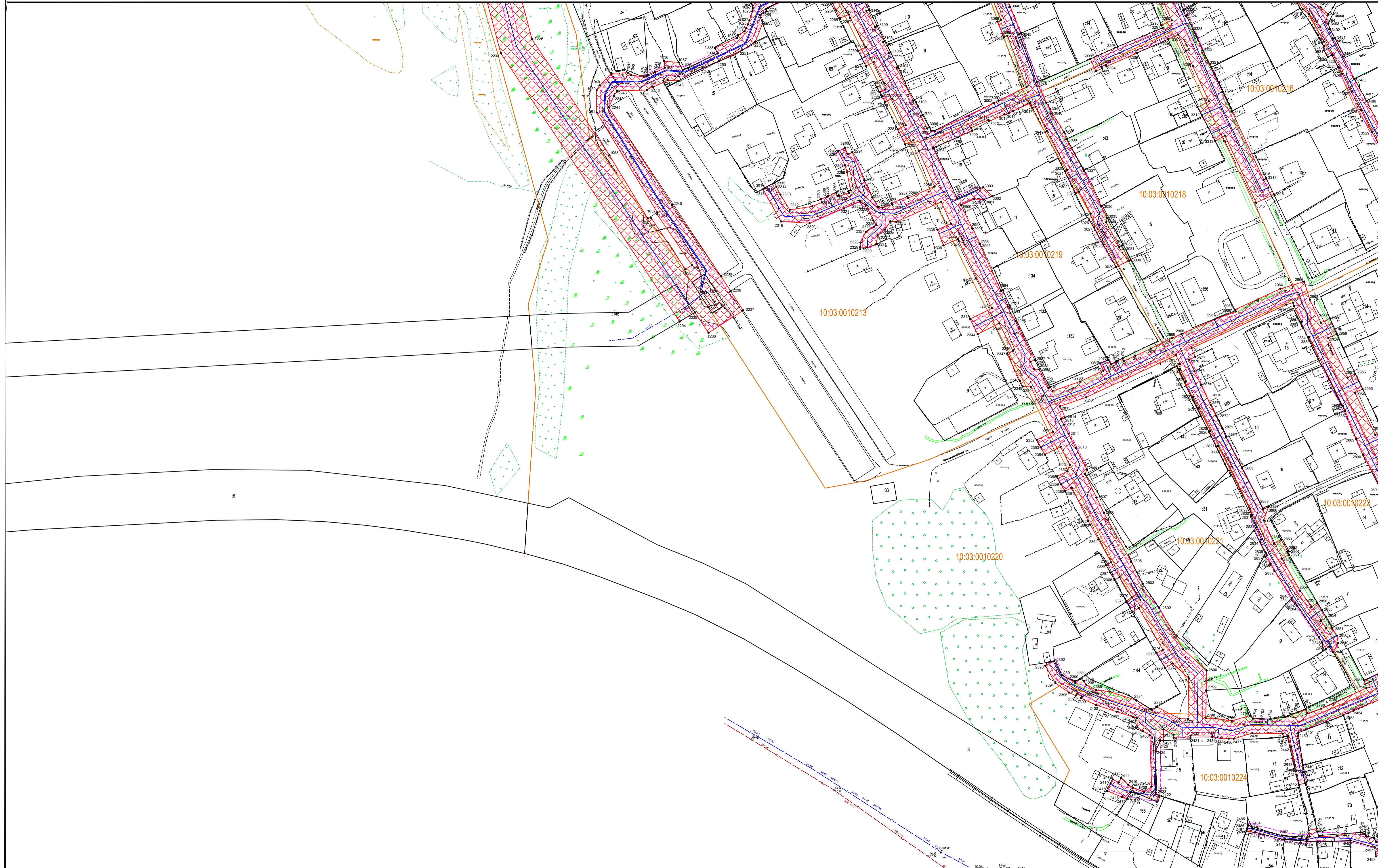
Условные обозначения:

- | | | | | | |
|---|---|---|--|--|---|
|  | - граница публичного сервитута |  | - границы земельных участков, сведения о которых содержатся в ЕГРН | :25 - кадастровый номер земельного участка, сведения о котором содержатся в ЕГРН | Ж - жилой объект |
|  | - обозначение характерных точек границ публичного сервитута |  | - граница кадастрового квартала | 10:01:0200127 - номер кадастрового квартала | Н - нежилой объект |
| | |  | - охранный зона объекта | | ул. Филиппова - обозначение улицы |
| | |  | - ось объекта | | грунт, асфальт - обозначение дорожного покрытия |

Система координат МСК-10

Масштаб 1:1000

Схема расположения границ публичного сервитута
 «Строительство сети газораспределения высокого, среднего и низкого давления с газопроводами-вводами в микрорайоне Сюръя Кондопожского городского поселения»



Условные обозначения:

- граница публичного сервитута
- 1 - обозначение характерных точек границ публичного сервитута

- - границы земельных участков, сведения о которых содержатся в ЕГРН
- - граница кадастрового квартала
- - охранная зона объекта
- - ось объекта

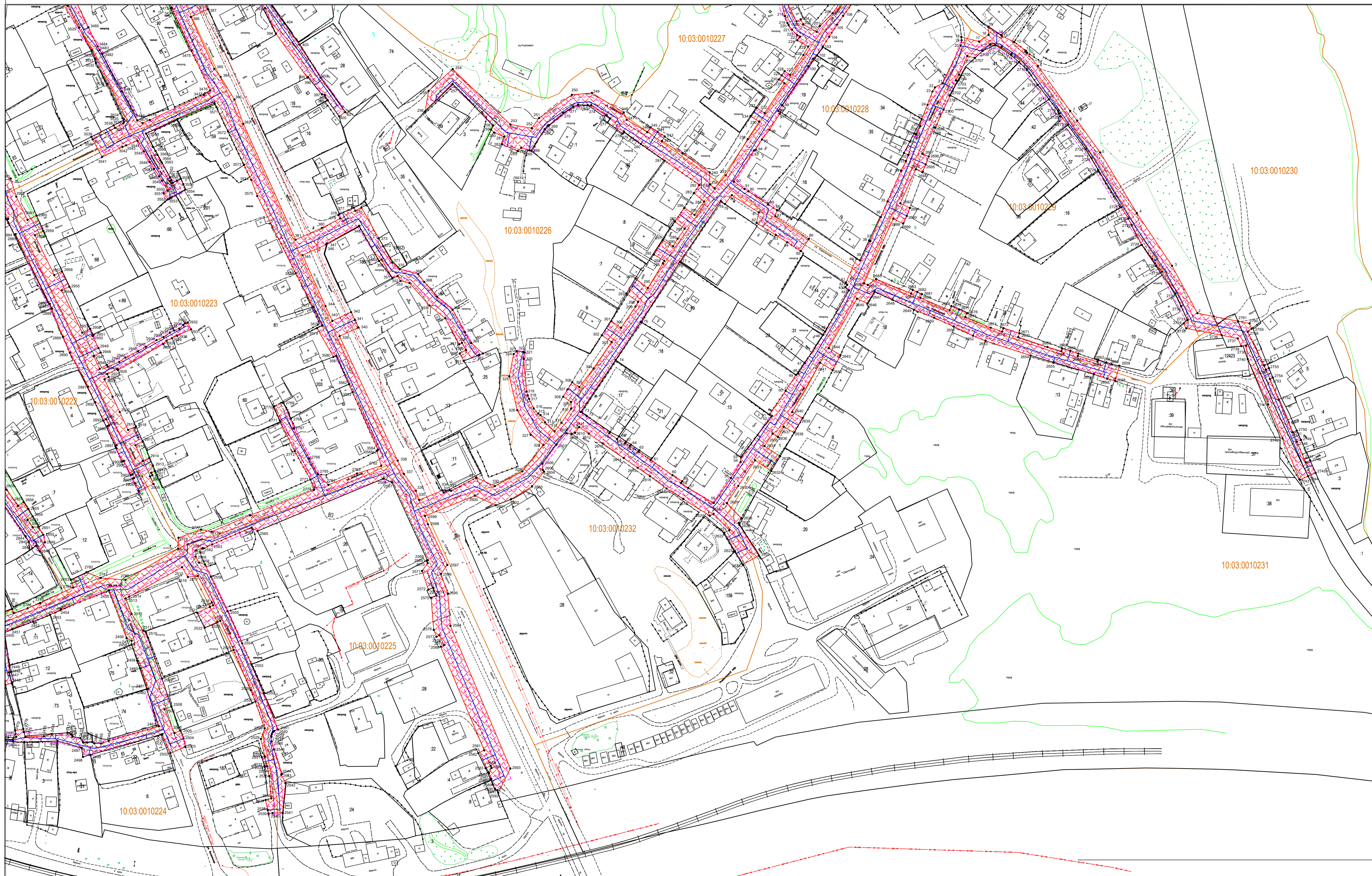
Масштаб 1:1000

- :25 - кадастровый номер земельного участка, сведения о котором содержатся в ЕГРН
- 10:01:0200127 - номер кадастрового квартала

- Ж - жилой объект
- Н - нежилой объект
- ул. Филиппова - обозначение улицы
- грунт, асфальт - обозначение дорожного покрытия

Система координат МСК-10

**Схема расположения границ публичного сервитута
«Строительство сети газораспределения высокого, среднего и низкого давления с газопроводами-вводами в микрорайоне Сюръя Кондопожского городского поселения»**



Условные обозначения:

- граница публичного сервитута
- 1 - обозначение характерных точек границ публичного сервитута

- - границы земельных участков, сведения о которых содержатся в ЕГРН
- - граница кадастрового квартала
- - охранная зона объекта
- - ось объекта

Масштаб 1:1000

- :25 - кадастровый номер земельного участка, сведения о котором содержатся в ЕГРН
- 10:01:0200127 - номер кадастрового квартала

- Ж - жилой объект
- Н - нежилой объект
- ул. Филиппова - обозначение улицы
- грунт, асфальт - обозначение дорожного покрытия

Система координат МСК-10