

**СХЕМА
РАСПОЛОЖЕНИЯ ЗЕМЕЛЬНОГО УЧАСТКА ИЛИ ЗЕМЕЛЬНЫХ УЧАСТКОВ НА
КАДАСТРОВОМ ПЛАНЕ ТЕРРИТОРИИ, ПОДГОТОВКА КОТОРОЙ ОСУЩЕСТВЛЯЕТСЯ В
ФОРМЕ ДОКУМЕНТА НА БУМАЖНОМ НОСИТЕЛЕ**

Утверждена

(наименование документа об утверждении, включая

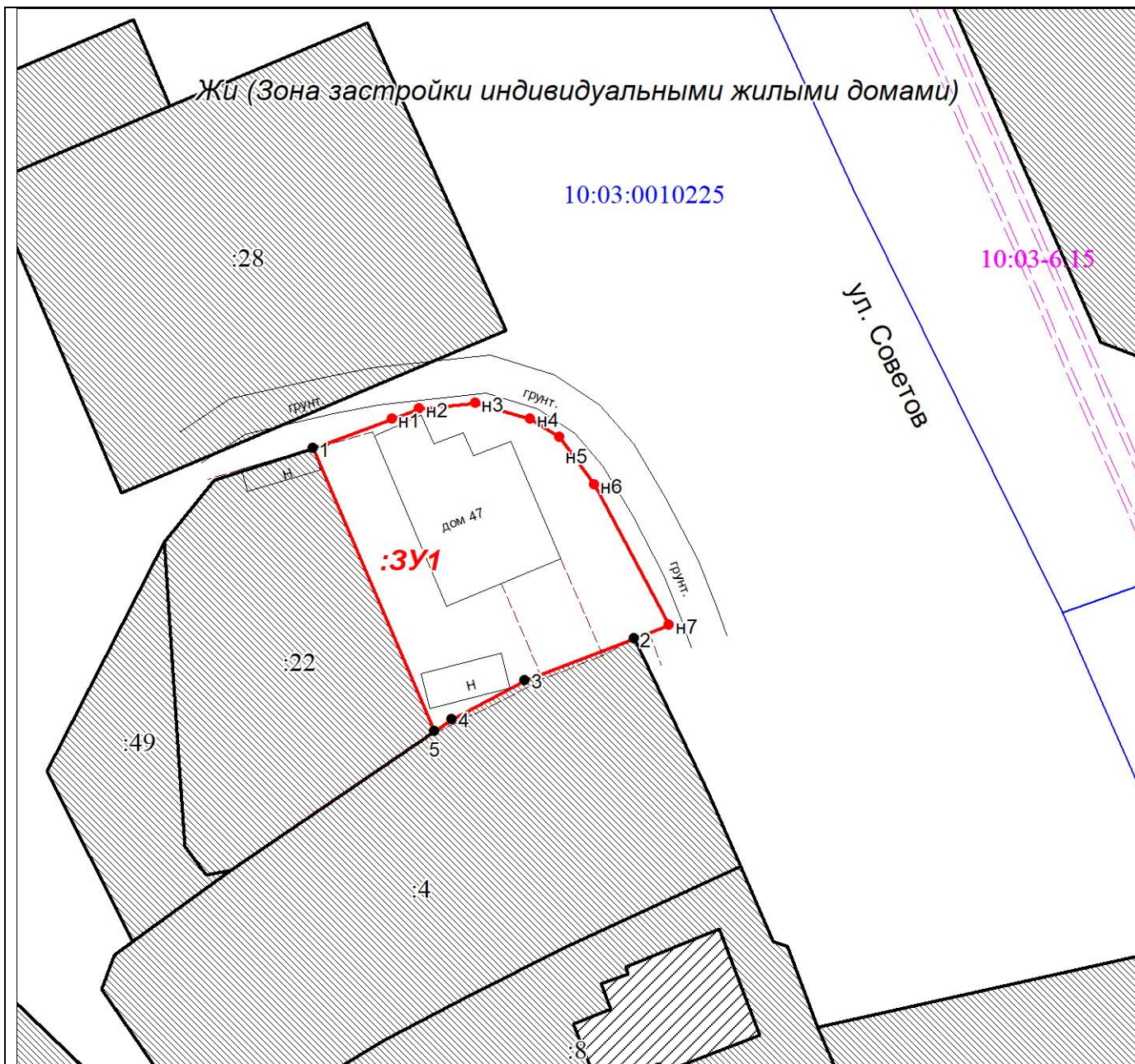
наименования органов государственной власти или

органов местного самоуправления, принявших решение об утверждении
схемы или подписавших соглашение о перераспределении земельных
участков)

от _____ № _____


**СХЕМА
расположения земельного участка или земельных участков на кадастровом
плане территории**

| | | |
|--|---|------------|
| Условный номер земельного участка :ЗУ1 (указывается в случае, если предусматривается образование двух и более земельных участков) | | |
| Площадь земельного участка <u>441 м²</u> (указывается проектная площадь образуемого земельного участка, вычисленная с использованием технологических и программных средств, в том числе размещенных на официальном сайте федерального органа исполнительной власти, уполномоченного Правительством Российской Федерации на осуществление государственного кадастрового учета, государственной регистрации прав, ведение Единого государственного реестра недвижимости и предоставление сведений, содержащихся в Едином государственном реестре недвижимости, в информационно-телекоммуникационной сети "Интернет" (далее - официальный сайт), с округлением до 1 квадратного метра. Указанное значение площади земельного участка может быть уточнено при проведении кадастровых работ не более чем на десять процентов) | | |
| Обозначение характерных точек границ | Координаты, м (указываются в случае подготовки схемы расположения земельного участка с использованием технологических и программных средств, в том числе размещенных на официальном сайте. Значения координат, полученные с использованием указанных технологических и программных средств, указываются с округлением до 0,01 метра) | |
| | X | Y |
| 1 | 2 | 3 |
| 1 | 391382.73 | 1516162.16 |
| 2 | 391385.10 | 1516168.51 |
| 3 | 391385.91 | 1516170.70 |
| 4 | 391386.35 | 1516175.18 |
| 5 | 391385.13 | 1516179.62 |
| 6 | 391383.64 | 1516181.93 |
| 7 | 391379.83 | 1516184.73 |
| 8 | 391368.55 | 1516190.74 |
| 9 | 391367.48 | 1516187.91 |
| 10 | 391364.16 | 1516179.15 |
| 11 | 391361.04 | 1516173.33 |
| 12 | 391360.07 | 1516171.89 |
| 1 | 391382.73 | 1516162.16 |



Масштаб 1:500

Условные обозначения:



Характерная точка границы земельного участка, сведения ЕГРН о которой соответствуют требованиям, установленным в соответствии с частью 13 статьи 22 Федерального закона от 13 июля 2015 г. N 218-ФЗ "О государственной регистрации недвижимости"




Характерная точка границы земельного участка, сведения о которой отсутствуют в ЕГРН, местоположение которой определено при кадастровых работах (новая характерная точка)



Надписи номеров существующих характерных точек в ЕГРН



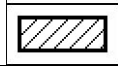
Надписи номеров вновь образованных характерных точек (межевые знаки)







Часть границы, местоположение которой определено при выполнении кадастровых работ



Надписи вновь образованного земельного участка



Объект капитального строительства

| | |
|---|--|
|  | Часть границы, сведения ЕГРН о которой позволяют однозначно определить ее положение на местности |
| :11 | Надписи кадастрового номера земельного участка |
|  | Граница охранной зоны |
|  | Граница территориальной зоны |
|  | Граница кадастрового квартала |