

**СХЕМА
РАСПОЛОЖЕНИЯ ЗЕМЕЛЬНОГО УЧАСТКА ИЛИ ЗЕМЕЛЬНЫХ УЧАСТКОВ НА
КАДАСТРОВОМ ПЛАНЕ ТЕРРИТОРИИ, ПОДГОТОВКА КОТОРОЙ ОСУЩЕСТВЛЯЕТСЯ
В ФОРМЕ ДОКУМЕНТА НА БУМАЖНОМ НОСИТЕЛЕ**

Утверждена

(наименование документа об утверждении, включая

наименования органов государственной власти или

органов местного самоуправления, принявших решение об
утверждении схемы или подписавших соглашение о
перераспределении земельных участков)

от _____ № _____

**СХЕМА
расположения земельного участка или земельных участков на
кадастровом плане территории**

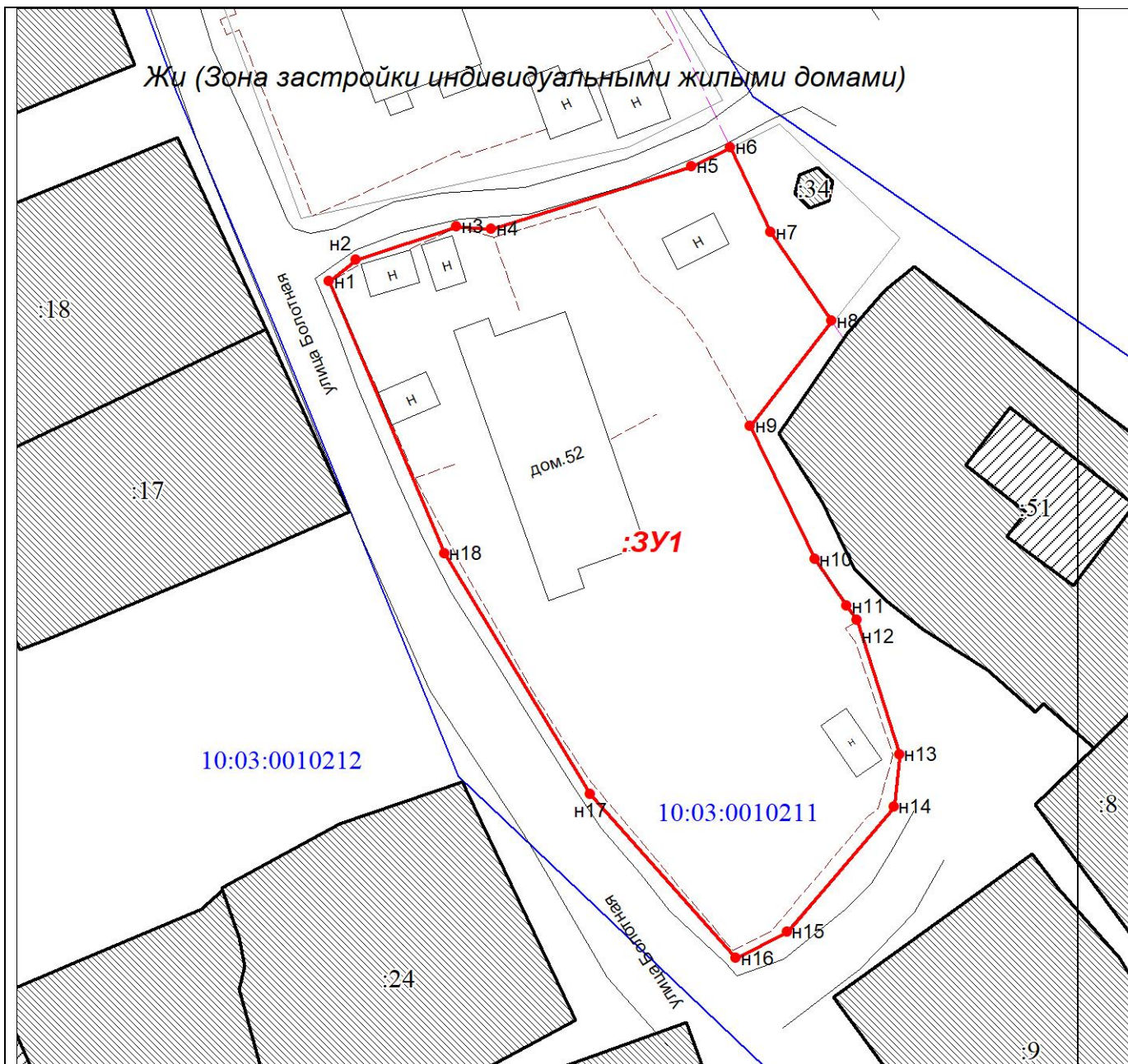
Условный номер земельного участка :ЗУ1

(указывается в случае, если предусматривается образование двух и более земельных участков)

Площадь земельного участка 2363 м²

(указывается проектная площадь образуемого земельного участка, вычисленная с использованием технологических и программных средств, в том числе размещенных на официальном сайте федерального органа исполнительной власти, уполномоченного Правительством Российской Федерации на осуществление государственного кадастрового учета, государственной регистрации прав, ведение Единого государственного реестра недвижимости и предоставление сведений, содержащихся в Едином государственном реестре недвижимости, в информационно-телекоммуникационной сети "Интернет" (далее - официальный сайт), с округлением до 1 квадратного метра. Указанное значение площади земельного участка может быть уточнено при проведении кадастровых работ не более чем на десять процентов)

Обозначение характерных точек границ	Координаты, м (указываются в случае подготовки схемы расположения земельного участка с использованием технологических и программных средств, в том числе размещенных на официальном сайте. Значения координат, полученные с использованием указанных технологических и программных средств, указываются с округлением до 0,01 метра)	
	X	Y
1	2	3
1	392176.25	1515592.31
2	392178.37	1515594.87
3	392181.58	1515604.62
4	392181.35	1515607.97
5	392187.37	1515627.26
6	392189.19	1515631.00
7	392181.01	1515634.89
8	392172.45	1515640.76
9	392162.33	1515632.90
10	392149.49	1515639.11
11	392145.01	1515642.21
12	392143.63	1515643.17
13	392130.70	1515647.29
14	392125.65	1515646.75
15	392113.62	1515636.44
16	392111.06	1515631.52
17	392126.83	1515617.48
18	392150.07	1515603.41
1	392176.25	1515592.31




Масштаб 1:600

Условные обозначения:



Характерная точка границы земельного участка, сведения ЕГРН о которой соответствуют требованиям, установленным в соответствии с частью 13 статьи 22 Федерального закона от 13 июля 2015 г. N 218-ФЗ "О государственной регистрации недвижимости"



Характерная точка границы земельного участка, сведения о которой отсутствуют в ЕГРН, местоположение которой определено при кадастровых работах (новая характерная точка)



Надписи номеров существующих характерных точек в ЕГРН



Надписи номеров вновь образованных характерных точек (межевые знаки)






Часть границы, местоположение которой определено при выполнении кадастровых работ



Надписи вновь образованного земельного участка



Объект капитального строительства

	Часть границы, сведения ЕГРН о которой позволяют однозначно определить ее положение на местности
:11	Надписи кадастрового номера земельного участка
	Граница охранной зоны
	Граница территориальной зоны
:03:008010:	Граница кадастрового квартала