

**СХЕМА**  
**РАСПОЛОЖЕНИЯ ЗЕМЕЛЬНОГО УЧАСТКА ИЛИ ЗЕМЕЛЬНЫХ УЧАСТКОВ НА**  
**КАДАСТРОВОМ ПЛАНЕ ТЕРРИТОРИИ, ПОДГОТОВКА КОТОРОЙ ОСУЩЕСТВЛЯЕТСЯ В**  
**ФОРМЕ ДОКУМЕНТА НА БУМАЖНОМ НОСИТЕЛЕ**

Утверждена

\_\_\_\_\_

(наименование документа об утверждении, включая

\_\_\_\_\_

наименования органов государственной власти или

\_\_\_\_\_




органов местного самоуправления, принявших решение об утверждении  
схемы или подписавших соглашение о перераспределении земельных  
участков)

от \_\_\_\_\_ № \_\_\_\_\_

**СХЕМА**  
**расположения земельного участка или земельных участков на кадастровом**  
**плане территории**

Условный номер земельного участка :ЗУ1 (указывается в случае, если предусматривается образование двух и более земельных участков)		
Площадь земельного участка <u>1500 м<sup>2</sup></u> (указывается проектная площадь образуемого земельного участка, вычисленная с использованием технологических и программных средств, в том числе размещенных на официальном сайте федерального органа исполнительной власти, уполномоченного Правительством Российской Федерации на осуществление государственного кадастрового учета, государственной регистрации прав, ведение Единого государственного реестра недвижимости и предоставление сведений, содержащихся в Едином государственном реестре недвижимости, в информационно-телекоммуникационной сети "Интернет" (далее - официальный сайт), с округлением до 1 квадратного метра. Указанное значение площади земельного участка может быть уточнено при проведении кадастровых работ не более чем на десять процентов)		
Обозначение характерных точек границ	Координаты, м (указываются в случае подготовки схемы расположения земельного участка с использованием технологических и программных средств, в том числе размещенных на официальном сайте. Значения координат, полученные с использованием указанных технологических и программных средств, указываются с округлением до 0,01 метра)	
	Х	У
1	2	3
1	391487.70	1516268.02
2	391525.14	1516293.12
3	391504.27	1516322.67
4	391489.28	1516309.90
5	391480.89	1516301.89
6	391470.42	1516291.75
1	391487.70	1516268.02



	Часть границы, сведения ЕГРН о которой позволяют однозначно определить ее положение на местности
:11	Надписи кадастрового номера земельного участка
	Граница охранной зоны
	Граница территориальной зоны
03:008010	Граница кадастрового квартала