




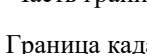

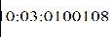


СХЕМА РАСПОЛОЖЕНИЯ ЗЕМЕЛЬНОГО УЧАСТКА
НА КАДАСТРОВом ПЛАНЕ
МСК-10



МАСШТАБ 1:900

Условные обозначения

- | | |
|---|--|
|  | Характерная точка границы земельного участка, сведения ЕГРН о которой соответствуют требованиям, установленным в соответствии с частью 13 статьи 22 Федерального закона от 13 июля 2015 г. N 218-ФЗ "О государственной регистрации недвижимости" |
|  | Характерная точка границы земельного участка, сведения о которой отсутствуют в ЕГРН, местоположение которой определено при кадастровых работах (новая характерная точка) |
|  | Надписи вновь образованного земельного участка |
|  | Часть границы, сведения ЕГРН о которой позволяют однозначно определить ее положение на местности |
|  | Граница охранной зоны |
|  | Часть границы, местоположение которой определено при выполнении кадастровых работ |
|  | Граница кадастрового квартала |
|  | Обозначение кадастрового квартала |

Условный номер земельного участка - :ЗУ1		
Площадь земельного участка <u>2278 м²</u>		
Обозначение характерных точек границ	Координаты, м	
	X	Y
1	2	3
1	380625.97	1517001.75
2	380645.51	1517000.45
3	380662.83	1516999.76
4	380667.82	1516999.57
5	380671.61	1517032.78
6	380675.01	1517049.57
7	380652.89	1517051.02
8	380634.96	1517051.78
9	380626.69	1517051.91
10	380625.68	1517033.62
Квартал: 10:03:0100108		