



Республика Карелия

**Администрация
Кондопожского муниципального района**

ПОСТАНОВЛЕНИЕ

от 01 июня 2021 года № 556

О направлении проекта внесения изменений в Правила землепользования и застройки Петровского сельского поселения в Совет Кондопожского муниципального района

В соответствии с ч.16 ст.31, ч. 1 ст. 32 Градостроительного Кодекса Российской Федерации, на основании протокола публичных слушаний от 01.06.2021 г., с учетом рекомендаций, содержащихся в заключение комиссии о результатах публичных слушаний от 01.06.2021г.

1. Направить на утверждение в Совет Кондопожского муниципального района Проект внесения изменений в правила землепользования и застройки Петровского сельского поселения, а именно картографические материалы:

- карту градостроительного зонирования территории Петровского сельского поселения в новой редакции, согласно приложению к настоящему постановлению.

2. Контроль исполнения настоящего постановления оставляю за собой.

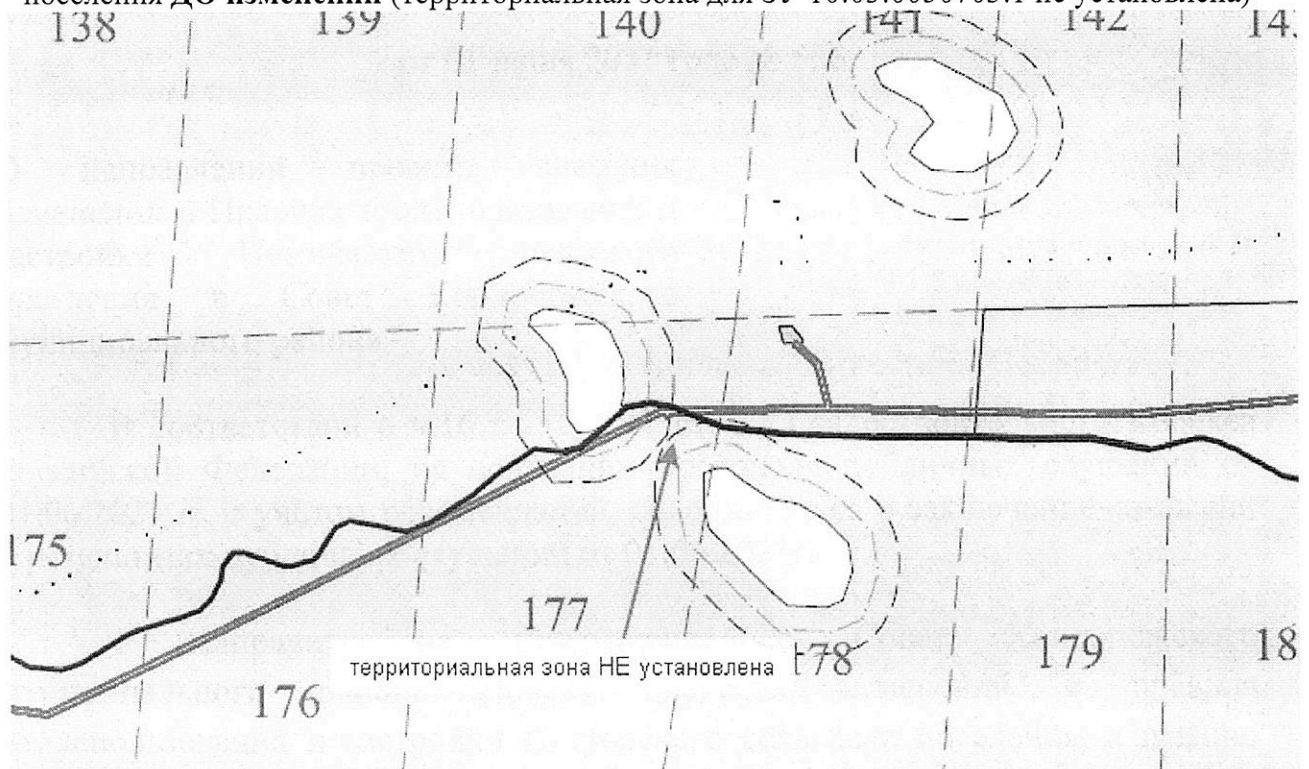
Глава Администрации
Кондопожского муниципального района



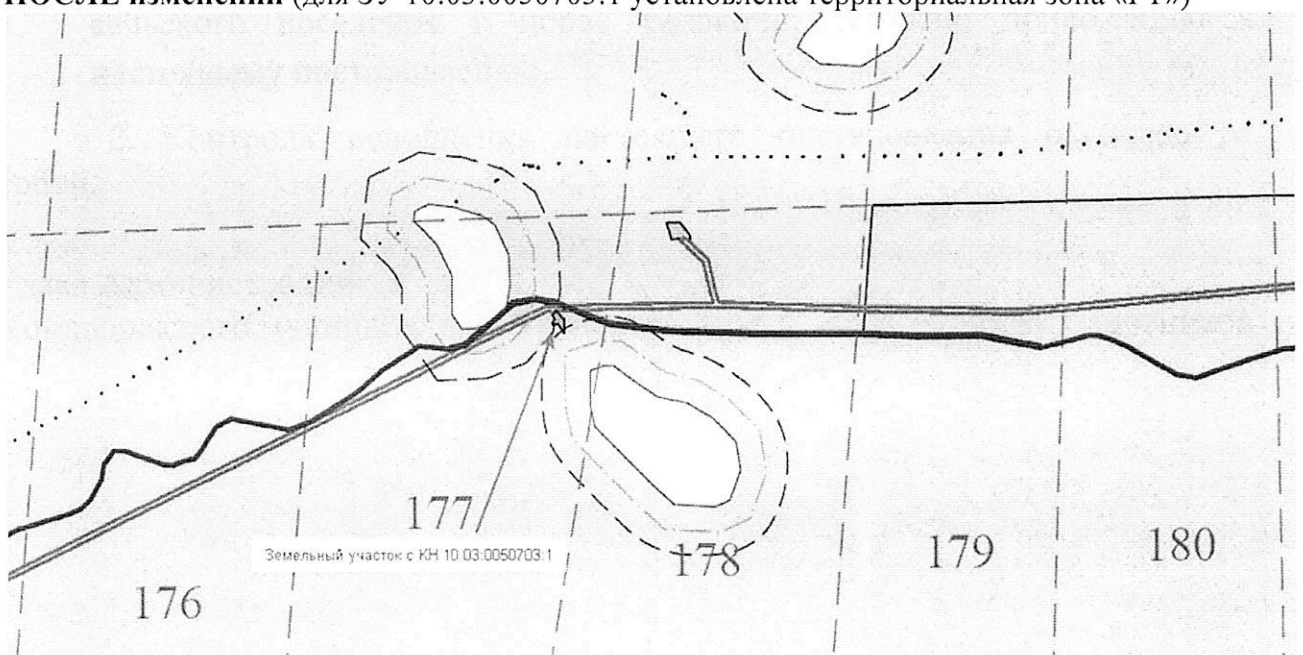
В.М. Садовников


**Изменения в карту градостроительного зонирования Петровского
сельского поселения правил землепользования и застройки Петровского
сельского поселения**

Фрагмент карты градостроительного зонирования территории Петровского сельского поселения **ДО изменений** (территориальная зона для ЗУ 10:03:0050703:1 не установлена)



Фрагмент карты градостроительного зонирования территории Петровского сельского поселения **ПОСЛЕ изменений** (для ЗУ 10:03:0050703:1 установлена территориальная зона «РТ»)



 РТ – Зона рекреации