

185000, Республика Карелия, г. Петрозаводск, ул. Казарменская, д.№4, пом. 10.
Тел. 8(814)233-01-11 ИНН 1001014819, КПП 100101001, ОГРН 1111001006401

Утверждено
_____ № _____ от _____ 2022
Администрации Кондопожского муниципального района

Заказчик – АО «Газпром газораспределение Петрозаводск»

ДОКУМЕНТАЦИЯ ПО ПЛАНИРОВКЕ ТЕРРИТОРИИ

**Проект планировки территории,
содержащий проект межевания территории**

**«Строительство сети газораспределения высокого, среднего и низкого
давления с газопроводами-вводами в микрорайоне Сюръя
Кондопожского городского поселения»**

**ТОМ 3
Проект межевания. Основная часть.**

185000, Республика Карелия, г. Петрозаводск, ул. Казарменская, д.№4, пом. 10.
Тел. 8(814)233-01-11 ИНН 1001014819, КПП 100101001, ОГРН 1111001006401

Заказчик – АО «Газпром газораспределение Петрозаводск»

ДОКУМЕНТАЦИЯ ПО ПЛАНИРОВКЕ ТЕРРИТОРИИ

**Проект планировки территории,
содержащий проект межевания территории**

**«Строительство сети газораспределения высокого, среднего и низкого
давления с газопроводами-вводами в микрорайоне Сюрьга
Кондопожского городского поселения»**

**ТОМ 3
Проект межевания. Основная часть.**

Директор

Главный инженер проекта



Л.М.Чевычелов

Е.В.Ермолова

СОСТАВ ДОКУМЕНТАЦИИ ПО ПЛАНИРОВКЕ ТЕРРИТОРИИ

№ Тома	Наименование документа
	«Строительство сети газораспределения высокого, среднего и низкого давления с газопроводами-вводами в микрорайоне Сюръя Кондопожского городского поселения»
Том 1	Основная часть проекта планировки территории. Положение о размещении объекта трубопроводного транспорта. Основная часть проекта планировки территории. Графическая часть.
Том 2	Материалы по обоснованию проекта планировки территории. Пояснительная записка. Материалы по обоснованию проекта планировки территории. Графическая часть.
Том 3	Основная часть проекта межевания территории. Чертежи межевания территории. Основная часть проекта межевания территории. Текстовая часть
Том 4	Материалы по обоснованию проекта межевания территории. Графическая часть. Материалы по обоснованию проекта межевания территории. Пояснительная записка

	Содержание	
	Наименование	Страница
1	Раздел 1. Проект межевания. Текстовая часть	
1.1	Перечень и сведения о площади образуемых земельных участков, которые будут отнесены к территориям общего пользования	5
1.2	Перечень и сведения о площади образуемых земельных участков, в том числе в отношении которых предполагается резервирование и (или) изъятие для государственных и муниципальных нужд	5
1.3	Перечень и сведения о площади образуемых земельных участков, в том числе возможные способы их образования. Виды разрешенного использования образуемых земельных участков. Адресные характеристики, информация о правообладателях и площадях исходных земельных участков.	5
1.4	Сведения о границах территории, применительно к которой осуществляется подготовка проекта межевания, содержащие перечень координат характерных точек	10
1.5	Перечень и сведения о площади публичных сервитутов, устанавливаемых по зоне планируемого размещения линейного объекта	132
2	Раздел 2. Проект межевания. Графическая часть	134
2.1	Чертежи межевания	

Раздел 1. Проект межевания. Текстовая часть

1.1 Перечень и сведения о площади образуемых земельных участков, которые будут отнесены к территориям общего пользования

В соответствии с п.12 ст.1 Градостроительного кодекса РФ территории общего пользования - территории, которыми беспрепятственно пользуется неограниченный круг лиц (в том числе площади, улицы, проезды, набережные, береговые полосы водных объектов общего пользования, скверы, бульвары).

Проектом межевания территории не предусмотрено образование земельных участков, которые будут отнесены к территориям общего пользования или имуществу общего пользования.

1.2 Перечень и сведения о площади образуемых земельных участков, в том числе в отношении которых предполагается резервирование и (или) изъятие для государственных и муниципальных нужд

Проектом межевания территории не предусмотрено образование земельных участков, в отношении которых предполагаются резервирование и (или) изъятие для государственных или муниципальных нужд.

1.3 Перечень и сведения о площади образуемых земельных участков, в том числе возможные способы их образования. Виды разрешенного использования образуемых земельных участков. Адресные характеристики, информация о правообладателях и площадях исходных земельных участков.

Условный номер земельного участка :ЗУ1

Площадь земельного участка **142 кв.м.**

Кадастровый квартал: **10:03:0011001**

Категория земель: земли населенных пунктов

Разрешенное использование: трубопроводный транспорт

Правообладатель: Российская Федерация

Способ образования: Образование земельного участка из земель, находящихся в государственной или муниципальной собственности

Адресные характеристики: Российская Федерация, Республика Карелия, Кондопожский район, Кондопожское городское поселение, г. Кондопога

Обозначение характерных точек границ	Координаты, м (МСК-10 зона 1)	
	X	Y
n1	393650.15	1514090.03

н2	393650.26	1514084.68
н3	393685.40	1514057.94
н4	393686.78	1514060.11
н5	393682.38	1514064.17
н6	393679.20	1514067.76
н7	393675.58	1514069.36
н8	393674.22	1514070.78
н9	393673.11	1514069.71

Условный номер земельного участка :ЗУ2

Площадь земельного участка **10565 кв.м.**

Кадастровый квартал: **10:03:0010201**

Категория земель: земли населенных пунктов

Разрешенное использование: трубопроводный транспорт

Правообладатель: Российская Федерация

Способ образования: Образование земельного участка из земель,
находящихся в государственной или муниципальной собственности

Адресные характеристики: Российская Федерация, Республика Карелия, Кондопожский район, Кондопожское
городское поселение, г. Кондопога

Обозначение характерных точек границ	Координаты, м (МСК-10 зона 1)	
	X	Y
н11	393510.68	1514466.63
н12	393506.22	1514472.54
н13	393477.31	1514496.34
н14	393398.35	1514554.98
н15	393375.95	1514564.97
н16	393358.15	1514568.55
н17	393293.55	1514604.76
н18	393288.73	1514596.26
н19	393295.21	1514592.64
н20	393305.84	1514587.02
н21	393305.75	1514586.46
н22	393337.03	1514568.93
н23	393339.51	1514573.22
н24	393359.42	1514555.68
н25	393361.34	1514553.99
н26	393364.34	1514554.81
н27	393368.19	1514552.87
н28	393372.48	1514549.82
н29	393376.19	1514554.98
н30	393393.27	1514546.29
н31	393403.40	1514537.97
н32	393408.43	1514534.59
н33	393417.00	1514528.67
н34	393417.24	1514529.04
н35	393424.23	1514524.35
н36	393422.78	1514522.20
н37	393423.79	1514521.36
н38	393431.74	1514515.80
н39	393434.88	1514513.60
н40	393439.12	1514510.58
н41	393439.55	1514510.14
н42	393438.90	1514509.15
н43	393444.81	1514504.84
н44	393445.42	1514505.74
н45	393447.60	1514504.32
н46	393448.46	1514505.54
н47	393450.92	1514503.81
н48	393450.78	1514503.61
н49	393465.23	1514492.86
н50	393463.86	1514491.00
н51	393467.88	1514487.63

н52	393471.78	1514484.90
н53	393473.18	1514486.79
н54	393482.25	1514479.33
н55	393481.22	1514478.08
н56	393485.08	1514474.91
н57	393487.31	1514473.13
н58	393489.05	1514471.86
н59	393489.97	1514472.97
н60	393498.95	1514465.57
н61	393514.74	1514444.66
н62	393516.68	1514439.96
н63	393520.30	1514437.51
н64	393522.29	1514432.08
н65	393521.15	1514431.67
н66	393520.38	1514409.04
н67	393494.11	1514406.52
н68	393489.03	1514407.12
н69	393472.49	1514412.03
н70	393462.04	1514415.76
н71	393462.16	1514416.23
н72	393458.19	1514417.75
н73	393432.51	1514420.62
н74	393424.39	1514411.73
н75	393417.41	1514398.79
н76	393423.76	1514398.30
н77	393424.83	1514397.78
н78	393425.77	1514399.25
н79	393428.59	1514400.63
н80	393437.53	1514409.81
н81	393459.08	1514406.74
н82	393462.27	1514410.68
н83	393468.88	1514407.15
н84	393469.22	1514405.46
н85	393472.47	1514403.80
н86	393471.49	1514401.80
н87	393486.15	1514395.00
н88	393487.47	1514402.67
н89	393498.73	1514403.10
н90	393520.15	1514404.88
н91	393520.80	1514381.57
н92	393516.98	1514350.39
н93	393516.09	1514340.53
н94	393474.82	1514345.88
н95	393464.87	1514341.37
н96	393453.08	1514344.50
н97	393382.19	1514365.69
н98	393350.64	1514378.32
н99	393345.64	1514393.72
н100	393345.42	1514398.45
н101	393345.47	1514398.91
н102	393346.89	1514402.97
н103	393357.67	1514422.65
н104	393360.71	1514428.53
н105	393360.52	1514429.76
н106	393371.07	1514453.43
н107	393377.27	1514465.53
н108	393379.06	1514464.70
н109	393382.17	1514471.37
н110	393375.54	1514474.17
н111	393374.98	1514472.05
н112	393374.04	1514470.70
н113	393368.26	1514462.10
н114	393367.59	1514460.89
н115	393365.13	1514456.11
н116	393362.84	1514450.92
н117	393362.14	1514450.72

н118	393359.73	1514444.38
н119	393359.24	1514444.59
н120	393355.26	1514435.23
н121	393355.84	1514434.92
н122	393345.54	1514409.93
н123	393342.55	1514410.98
н124	393335.87	1514393.60
н125	393342.37	1514370.86
н126	393357.09	1514364.97
н127	393355.96	1514362.49
н128	393350.27	1514359.25
н129	393352.74	1514354.91
н130	393355.22	1514350.56
н131	393363.72	1514355.40
н132	393366.38	1514361.25
н133	393378.90	1514356.24
н134	393454.82	1514333.54
н135	393454.83	1514333.50
н136	393466.40	1514333.50
н137	393469.82	1514333.29
н138	393476.30	1514335.58
н139	393515.23	1514330.57
н140	393514.38	1514320.56
н141	393517.63	1514320.36
н142	393517.63	1514301.05
н143	393517.60	1514296.27
н144	393517.08	1514290.04
н145	393514.99	1514289.81
н146	393513.24	1514262.90
н147	393515.74	1514244.56
н148	393528.40	1514215.23
н149	393529.06	1514214.10
н150	393528.06	1514213.51
н151	393490.08	1514183.38
н152	393494.61	1514177.12
н153	393495.28	1514177.13
н154	393501.03	1514181.55
н155	393510.22	1514188.86
н156	393530.80	1514204.43
н157	393534.08	1514205.52
н158	393535.82	1514202.54
н159	393533.70	1514200.97
н160	393537.14	1514194.45
н161	393542.71	1514197.33
н162	393546.16	1514191.27
н163	393549.16	1514185.83
н164	393546.74	1514184.67
н165	393547.44	1514183.40
н166	393556.83	1514167.12
н167	393559.45	1514168.75
н168	393569.94	1514150.76
н169	393564.79	1514147.41
н170	393568.85	1514142.11
н171	393570.57	1514143.12
н172	393571.18	1514142.06
н173	393578.74	1514146.63
н174	393585.74	1514135.27
н175	393595.61	1514126.36
н176	393592.91	1514123.62
н177	393579.93	1514102.63
н178	393584.18	1514100.00
н179	393588.43	1514097.37
н180	393600.83	1514117.41
н181	393603.04	1514119.66
н182	393607.21	1514115.90
н183	393645.74	1514086.64

н184	393678.10	1514057.67
н185	393683.17	1514054.42
н3	393685.40	1514057.94
н2	393650.26	1514084.68
н186	393614.79	1514111.54
н187	393587.30	1514139.04
н188	393564.05	1514173.42
н189	393539.50	1514214.34
н190	393532.04	1514232.53
н191	393531.85	1514232.46
н192	393522.67	1514253.76
н193	393526.12	1514306.89
н194	393523.64	1514311.58
н195	393525.27	1514330.30
н196	393525.76	1514330.25
н197	393527.43	1514349.29
н198	393531.32	1514381.12
н199	393530.74	1514396.87
н200	393534.59	1514396.94
н201	393535.25	1514406.96
н202	393530.38	1514406.87
н203	393529.29	1514436.95
н204	393523.93	1514449.91
н205	393517.41	1514458.55
н206	393523.86	1514463.42
н207	393519.95	1514471.34
н10	393518.42	1514472.47

Условный номер земельного участка :**ЗУ3**

Площадь земельного участка **189 кв.м.**

Кадастровый квартал: **10:03:0010202**

Категория земель: земли населенных пунктов

Разрешенное использование: трубопроводный транспорт

Правообладатель: Российская Федерация

Способ образования: Образование земельного участка из земель, находящихся в государственной или муниципальной собственности

Адресные характеристики: Российская Федерация, Республика Карелия, Кондопожский район, Кондопожское городское поселение, г. Кондопога

Обозначение характерных точек границ	Координаты, м (МСК-10 зона 1)	
	X	Y
н208	393527.50	1514485.25
н209	393524.72	1514477.22
н10	393518.42	1514472.47
н207	393519.95	1514471.34
н206	393523.86	1514463.42
н210	393533.60	1514470.77
н211	393536.29	1514478.54

Условный номер земельного участка **10:03:0010202:372/чзу1**

Площадь земельного участка **63 кв.м.**

Категория земель: Земли населённых пунктов

Разрешенное использование: Коммунальное обслуживание (3.1)

Правообладатель: Аренда, Акционерное общество "Прионежская сетевая компания"

Способ образования: Образование части земельного участка

Кадастровый номер исходного земельного участка: 10:03:0010202:372

Площадь исходного земельного участка: 790 кв. м

Адресные характеристики: Республика Карелия, Кондопожский район, г Кондопога, ул Березовая

Обозначение характерных точек границ	Координаты, м (МСК-10 зона 1)	
	X	Y

н212	393538.04	1514483.62
н213	393527.52	1514491.72
н214	393526.49	1514490.25
н215	393528.09	1514487.69
н208	393527.50	1514485.25
н211	393536.29	1514478.54

Условный номер земельного участка :**3У4**

Площадь земельного участка **57 кв.м.**

Кадастровый квартал: **10:03:0010202**

Категория земель: земли населенных пунктов

Разрешенное использование: трубопроводный транспорт

Правообладатель: Российская Федерация

Способ образования: Образование земельного участка из земель, находящихся в государственной или муниципальной собственности

Адресные характеристики: Российская Федерация, Республика Карелия, Кондопожский район, Кондопожское городское поселение, г. Кондопога

Обозначение характерных точек границ	Координаты, м (МСК-10 зона 1)	
	X	Y
н200	393534.59	1514396.94
н216	393540.70	1514397.06
н217	393540.52	1514407.06
н201	393535.25	1514406.96

Условный номер земельного участка :**3У5**

Площадь земельного участка **5116 кв.м.**

Кадастровый квартал: **10:03:0010202**

Категория земель: земли населенных пунктов

Разрешенное использование: трубопроводный транспорт

Правообладатель: Российская Федерация

Способ образования: Образование земельного участка из земель, находящихся в государственной или муниципальной собственности

Адресные характеристики: Российская Федерация, Республика Карелия, Кондопожский район, Кондопожское городское поселение, г. Кондопога

Обозначение характерных точек границ	Координаты, м (МСК-10 зона 1)	
	X	Y
н218	393261.10	1514761.68
н219	393263.24	1514753.33
н220	393263.98	1514752.69
н221	393253.69	1514736.71
н222	393257.87	1514733.96
н223	393262.05	1514731.21
н224	393272.14	1514746.58
н225	393278.89	1514741.91
н226	393281.54	1514739.74
н227	393291.06	1514731.58
н228	393292.66	1514733.49
н229	393295.24	1514731.63
н230	393297.23	1514728.48
н231	393299.95	1514725.75
н232	393307.87	1514718.48
н233	393315.98	1514711.04
н234	393314.08	1514707.85
н235	393335.38	1514684.67
н236	393325.94	1514676.00
н237	393329.32	1514672.32
н238	393333.03	1514668.93
н239	393342.55	1514677.68
н240	393346.92	1514675.10

н241	393347.76	1514676.68
н242	393360.49	1514670.95
н243	393359.29	1514667.77
н244	393364.15	1514664.89
н245	393370.84	1514659.27
н246	393347.65	1514631.67
н247	393350.79	1514630.38
н248	393357.36	1514627.68
н249	393378.49	1514652.84
н250	393385.96	1514646.57
н251	393392.20	1514638.45
н252	393399.30	1514636.04
н253	393394.09	1514623.87
н254	393402.81	1514618.83
н255	393408.49	1514632.10
н256	393436.62	1514620.06
н257	393427.38	1514598.47
н258	393431.65	1514595.74
н259	393436.25	1514593.77
н260	393445.82	1514616.12
н261	393447.92	1514615.22
н262	393501.59	1514573.05
н263	393535.10	1514550.53
н264	393513.14	1514508.66
н214	393526.49	1514490.25
н213	393527.52	1514491.72
н212	393538.04	1514483.62
н265	393540.05	1514489.43
н266	393525.46	1514509.55
н267	393548.77	1514553.99
н268	393507.77	1514581.55
н269	393453.32	1514624.33
н270	393403.21	1514645.78
н271	393370.25	1514673.48
н272	393347.57	1514686.92
н273	393307.26	1514730.79
н274	393268.01	1514751.69

Условный номер земельного участка :ЗУ6

Площадь земельного участка 18096 кв.м.

Кадастровый квартал: 10:03:0010901

Категория земель: земли населенных пунктов

Разрешенное использование: трубопроводный транспорт

Правообладатель: Российская Федерация

Способ образования: Образование земельного участка из земель,
находящихся в государственной или муниципальной собственности

Адресные характеристики: Российская Федерация, Республика Карелия, Кондопожский район, Кондопожское
городское поселение, г. Кондопога

Обозначение характерных точек границ	Координаты, м (МСК-10 зона 1)	
	X	Y
н275	393127.25	1514940.26
н276	393163.87	1514882.46
н277	393179.39	1514865.56
н278	393192.61	1514848.94
н279	393199.43	1514840.17
н280	393199.84	1514839.65
н281	393218.08	1514819.08
н282	393240.89	1514794.10
н283	393240.63	1514793.87
н284	393247.22	1514786.35
н285	393247.48	1514786.58
н286	393258.59	1514774.53

н287	393258.00	1514773.82
н218	393261.10	1514761.68
н288	393268.07	1514751.66
н273	393307.26	1514730.79
н289	393301.68	1514736.87
н290	393273.45	1514755.41
н291	393267.29	1514779.92
н292	393260.60	1514787.55
н293	393260.31	1514787.30
н294	393244.39	1514804.56
н295	393241.70	1514807.03
н296	393237.80	1514811.69
н297	393232.40	1514817.64
н298	393231.82	1514817.20
н299	393228.55	1514821.12
н300	393221.87	1514829.39
н301	393207.48	1514845.76
н302	393194.41	1514861.17
н303	393180.00	1514876.98
н304	393175.08	1514882.40
н305	393161.75	1514897.29
н306	393154.62	1514905.64
н307	393150.99	1514909.46
н308	393142.67	1514919.12
н309	393144.16	1514920.36
н310	393139.73	1514925.41
н311	393139.53	1514927.94
н312	393139.37	1514931.22
н313	393162.00	1514933.07
н314	393184.24	1514931.34
н315	393195.71	1514927.77
н316	393196.63	1514922.98
н317	393210.44	1514918.80
н318	393232.04	1514910.58
н319	393234.11	1514908.27
н320	393237.92	1514903.90
н321	393248.44	1514899.44
н322	393251.00	1514893.41
н323	393248.90	1514883.25
н324	393253.80	1514882.24
н325	393259.88	1514886.95
н326	393261.37	1514894.21
н327	393258.58	1514901.68
н328	393253.20	1514907.23
н329	393255.64	1514909.59
н330	393277.63	1514930.93
н331	393271.33	1514938.17
н332	393294.06	1514964.19
н333	393306.61	1514977.98
н334	393318.38	1514994.34
н335	393320.20	1514993.04
н336	393321.84	1514972.01
н337	393326.88	1514953.12
н338	393341.06	1514937.30
н339	393353.41	1514929.68
н340	393373.25	1514922.84
н341	393377.09	1514912.21
н342	393397.48	1514910.34
н343	393398.52	1514925.69
н344	393389.64	1514927.79
н345	393388.53	1514923.89
н346	393387.28	1514918.25
н347	393382.44	1514919.32
н348	393383.69	1514924.96
н349	393382.96	1514929.34
н350	393374.99	1514931.34

н351	393368.20	1514932.46
н352	393357.43	1514935.54
н353	393351.51	1514939.19
н354	393348.01	1514944.36
н355	393345.75	1514942.37
н356	393335.87	1514953.60
н357	393336.42	1514954.08
н358	393332.87	1514961.13
н359	393329.53	1514969.36
н360	393331.73	1514973.70
н361	393330.78	1514986.01
н362	393345.58	1515003.01
н363	393346.54	1515011.68
н364	393347.23	1515017.94
н365	393328.95	1514999.06
н366	393324.22	1515002.46
н367	393332.43	1515013.87
н368	393342.82	1515027.02
н369	393354.33	1515031.49
н370	393354.75	1515028.60
н371	393365.76	1515032.09
н372	393377.25	1515035.94
н373	393386.72	1515039.15
н374	393392.06	1515040.84
н375	393390.73	1515044.55
н376	393422.21	1515055.43
н377	393424.90	1515047.54
н378	393425.11	1515038.24
н379	393426.60	1515035.04
н380	393431.70	1515024.55
н381	393437.52	1515011.54
н382	393441.66	1515004.80
н383	393457.11	1514990.28
н384	393468.41	1514975.91
н385	393469.37	1514976.75
н386	393476.10	1514968.97
н387	393474.78	1514967.82
н388	393481.32	1514959.51
н389	393481.99	1514959.98
н390	393487.99	1514952.30
н391	393487.39	1514951.80
н392	393490.68	1514945.14
н393	393498.85	1514935.16
н394	393502.20	1514930.12
н395	393507.89	1514922.29
н396	393505.50	1514920.42
н397	393511.01	1514912.33
н398	393521.50	1514910.04
н399	393531.85	1514899.25
н400	393538.43	1514893.70
н401	393539.08	1514895.62
н402	393541.83	1514894.69
н403	393540.40	1514890.48
н404	393542.16	1514882.41
н405	393557.48	1514862.34
н406	393557.01	1514827.58
н407	393571.15	1514817.99
н408	393570.89	1514807.22
н409	393570.78	1514802.38
н410	393570.56	1514792.85
н411	393579.69	1514787.92
н412	393581.57	1514787.06
н413	393586.83	1514784.08
н414	393590.95	1514781.72
н415	393596.94	1514778.30
н416	393602.59	1514775.33

н417	393611.11	1514770.23
н418	393616.71	1514766.12
н419	393620.97	1514763.70
н420	393621.43	1514767.78
н421	393619.06	1514774.48
н422	393614.28	1514777.45
н423	393627.15	1514798.17
н424	393632.89	1514794.60
н425	393635.70	1514798.75
н426	393638.50	1514802.89
н427	393632.43	1514806.66
н428	393643.92	1514825.16
н429	393639.59	1514827.66
н430	393635.26	1514830.16
н431	393605.78	1514782.73
н432	393602.13	1514785.00
н433	393580.69	1514798.33
н434	393580.76	1514801.72
н435	393581.14	1514822.11
н436	393563.66	1514830.88
н437	393567.81	1514835.89
н438	393569.69	1514861.34
н439	393563.23	1514869.76
н440	393556.62	1514879.05
н441	393556.29	1514878.75
н442	393549.66	1514886.00
н443	393550.33	1514887.88
н444	393538.42	1514903.12
н445	393536.62	1514904.86
н446	393532.75	1514909.01
н447	393523.75	1514919.79
н448	393517.03	1514921.25
н449	393497.88	1514948.22
н450	393498.90	1514950.38
н451	393493.99	1514956.43
н452	393481.49	1514971.68
н453	393474.48	1514980.64
н454	393469.14	1514987.08
н455	393460.80	1514996.65
н456	393455.95	1515002.22
н457	393453.43	1515005.24
н458	393455.80	1515007.47
н459	393452.79	1515011.95
н460	393449.07	1515009.61
н461	393446.68	1515013.02
н462	393445.42	1515015.62
н463	393444.27	1515019.65
н464	393438.42	1515029.16
н465	393438.18	1515029.86
н466	393436.51	1515029.24
н467	393434.66	1515034.13
н468	393436.50	1515034.82
н469	393435.09	1515038.97
н470	393434.96	1515045.32
н471	393431.93	1515053.57
н472	393433.25	1515054.04
н473	393431.67	1515058.69
н474	393436.27	1515060.28
н475	393452.48	1515065.41
н476	393457.23	1515062.22
н477	393488.00	1515072.42
н478	393488.70	1515072.08
н479	393501.06	1515044.84
н480	393509.60	1515025.30
н481	393513.80	1515020.11
н482	393514.05	1515024.43

н483	393514.46	1515027.21
н484	393517.22	1515029.26
н485	393509.02	1515047.80
н486	393497.45	1515075.38
н487	393501.49	1515076.53
н488	393521.82	1515083.02
н489	393531.36	1515086.04
н490	393552.11	1515092.88
н491	393560.95	1515095.83
н492	393570.34	1515099.28
н493	393579.80	1515102.63
н494	393582.02	1515096.66
н495	393588.70	1515080.39
н496	393597.67	1515064.23
н497	393599.46	1515056.46
н498	393606.64	1515045.04
н499	393615.18	1515031.82
н500	393618.67	1515027.04
н501	393641.14	1514995.53
н502	393662.88	1514968.10
н503	393673.45	1514954.78
н504	393676.56	1514950.86
н505	393682.43	1514955.51
н506	393669.29	1514972.08
н507	393666.98	1514970.22
н508	393658.73	1514980.82
н509	393660.96	1514982.59
н510	393657.88	1514986.46
н511	393654.78	1514990.38
н512	393652.62	1514988.72
н513	393645.38	1514998.42
н514	393647.01	1515000.18
н515	393647.64	1515000.68
н516	393643.74	1515005.79
н517	393620.31	1515038.81
н518	393594.30	1515097.98
н519	393609.87	1515102.72
н520	393613.81	1515106.79
н521	393636.38	1515114.10
н522	393646.30	1515117.95
н523	393669.80	1515127.06
н524	393686.97	1515134.30
н525	393698.45	1515137.35
н526	393699.44	1515134.63
н527	393731.46	1515147.33
н528	393738.61	1515128.68
н529	393750.52	1515129.27
н530	393748.88	1515134.78
н531	393744.24	1515135.25
н532	393743.80	1515136.27
н533	393738.86	1515150.26
н534	393756.30	1515156.44
н535	393772.20	1515160.90
н536	393789.27	1515165.35
н537	393783.19	1515173.08
н538	393768.64	1515171.10
н539	393768.35	1515171.62
н540	393760.29	1515169.97
н541	393760.27	1515169.96
н542	393731.94	1515159.72
н543	393705.01	1515150.00
н544	393685.21	1515147.37
н545	393668.74	1515140.19
н546	393664.92	1515138.53
н547	393632.61	1515130.95
н548	393608.85	1515123.93

н549	393608.36	1515115.53
н550	393605.92	1515113.02
н551	393602.70	1515123.55
н552	393593.88	1515120.46
н553	393597.47	1515109.40
н554	393586.36	1515106.01
н555	393580.90	1515110.36
н556	393567.92	1515106.08
н557	393566.22	1515111.88
н558	393555.07	1515108.12
н559	393549.33	1515106.32
н560	393540.87	1515102.90
н561	393525.18	1515097.93
н562	393525.38	1515097.16
н563	393505.27	1515090.51
н564	393484.11	1515084.17
н2065	393480.45	1515082.86
н2066	393479.82	1515084.78
н2067	393470.34	1515081.61
н2068	393471.02	1515079.50
н565	393457.13	1515074.55
н566	393438.42	1515068.35
н567	393436.76	1515073.09
н568	393432.62	1515071.64
н569	393433.13	1515069.78
н570	393414.88	1515063.47
н571	393414.30	1515065.10
н572	393404.86	1515061.80
н573	393405.42	1515060.20
н574	393392.88	1515055.87
н575	393390.87	1515061.52
н576	393381.49	1515057.85
н577	393383.43	1515052.61
н578	393380.60	1515051.63
н579	393380.90	1515049.79
н580	393362.85	1515043.75
н581	393362.42	1515045.02
н582	393354.02	1515042.00
н583	393343.83	1515037.88
н584	393343.11	1515039.80
н585	393340.11	1515038.67
н586	393335.56	1515036.57
н587	393336.24	1515034.83
н588	393324.44	1515019.90
н589	393313.70	1515003.25
н590	393313.21	1515003.61
н591	393310.29	1514999.55
н592	393307.41	1514995.46
н593	393304.31	1514990.84
н594	393301.42	1514986.87
н595	393302.51	1514985.92
н596	393290.96	1514969.61
н597	393287.68	1514972.04
н598	393281.44	1514960.12
н599	393265.15	1514940.20
н600	393261.51	1514934.44
н601	393261.16	1514934.03
н602	393263.14	1514932.15
н603	393254.63	1514923.23
н604	393242.84	1514916.92
н605	393234.30	1514918.39
н3881	393235.06	1514920.77
н3882	393225.41	1514923.41
н3883	393224.72	1514921.24
н606	393218.17	1514923.43
н607	393205.94	1514927.55

н608	393205.58	1514929.38
н609	393205.00	1514929.55
н610	393195.60	1514935.81
н611	393196.46	1514938.01
н612	393194.44	1514940.02
н613	393194.90	1514940.48
н614	393187.52	1514949.95
н615	393178.81	1514941.68
н616	393174.24	1514941.62
н617	393161.98	1514943.10
н618	393138.87	1514941.21
н619	393128.40	1514940.35

Условный номер земельного участка :**3У7**

Площадь земельного участка **463 кв.м.**

Кадастровый квартал: **10:03:0082404**

Категория земель: земли населенных пунктов

Разрешенное использование: трубопроводный транспорт

Правообладатель: Российская Федерация

Способ образования: Образование земельного участка из земель, находящихся в государственной или муниципальной собственности

Адресные характеристики: Российская Федерация, Республика Карелия, Кондопожский район, Кондопожское городское поселение, г. Кондопога

Обозначение характерных точек границ	Координаты, м (МСК-10 зона 1)	
	X	Y
н620	393739.19	1515210.68
н540	393760.29	1515169.97
н539	393768.35	1515171.62
н621	393742.50	1515218.82
н622	393737.66	1515217.56
н623	393715.62	1515211.83

Условный номер земельного участка :**3У8**

Площадь земельного участка **355 кв.м.**

Кадастровый квартал: **10:03:0010901**

Категория земель: земли населенных пунктов

Разрешенное использование: трубопроводный транспорт

Правообладатель: Российская Федерация

Способ образования: Образование земельного участка из земель, находящихся в государственной или муниципальной собственности

Адресные характеристики: Российская Федерация, Республика Карелия, Кондопожский район, Кондопожское городское поселение, г. Кондопога

Обозначение характерных точек границ	Координаты, м (МСК-10 зона 1)	
	X	Y
н623	393715.62	1515211.83
н624	393688.05	1515204.65
н625	393691.03	1515195.27
н626	393726.61	1515206.41
н620	393739.19	1515210.68

Условный номер земельного участка :**3У9**

Площадь земельного участка **1530 кв.м.**

Кадастровый квартал: **10:03:0010202**

Категория земель: земли населенных пунктов

Разрешенное использование: трубопроводный транспорт

Правообладатель: Российская Федерация

Способ образования: Образование земельного участка из земель, находящихся в государственной или муниципальной собственности

Адресные характеристики: Российская Федерация, Республика Карелия, Кондопожский район, Кондопожское городское поселение, г. Кондопога

Обозначение характерных точек границ	Координаты, м (МСК-10 зона 1)	
	X	Y
н627	393030.22	1514894.69
н628	393035.64	1514899.34
н629	393048.94	1514902.19
н630	393056.97	1514897.61
н631	393069.71	1514903.70
н632	393071.40	1514901.58
н633	393081.78	1514905.06
н634	393082.36	1514914.44
н635	393108.65	1514924.02
н636	393126.43	1514930.16
н637	393128.90	1514930.36
н638	393129.05	1514927.27
н639	393129.44	1514922.21
н640	393127.91	1514920.76
н641	393130.80	1514917.42
н642	393134.40	1514913.26
н643	393135.54	1514914.26
н644	393142.70	1514906.10
н645	393141.89	1514905.39
н646	393145.21	1514901.65
н647	393148.66	1514898.02
н648	393149.29	1514898.58
н649	393155.01	1514892.06
н650	393154.71	1514891.79
н651	393161.38	1514884.34
н652	393161.60	1514884.54
н653	393168.72	1514876.41
н654	393168.10	1514875.86
н655	393175.12	1514868.72
н656	393177.58	1514866.22
н657	393177.06	1514864.72
н658	393183.63	1514857.51
н659	393188.68	1514852.46
н279	393199.43	1514840.17
н278	393192.61	1514848.94
н277	393179.39	1514865.56
н276	393163.87	1514882.46
н275	393127.25	1514940.26
н660	393125.15	1514940.08
н661	393111.28	1514937.64
н662	393100.93	1514927.01
н663	393095.12	1514932.71
н664	393082.75	1514926.02
н665	393077.40	1514920.66
н666	393075.80	1514922.26
н667	393072.72	1514920.60
н668	393072.22	1514912.40
н669	393058.99	1514907.97
н670	393050.58	1514912.77
н671	393031.06	1514908.59
н672	393024.10	1514902.61
н673	393024.46	1514902.11

Условный номер земельного участка :ЗУ10

Площадь земельного участка 1897 кв.м.

Кадастровый квартал: 10:03:0010202

Категория земель: земли населенных пунктов

Разрешенное использование: трубопроводный транспорт

Правообладатель: Российская Федерация

Способ образования: Образование земельного участка из земель,
находящихся в государственной или муниципальной собственности

Адресные характеристики: Российская Федерация, Республика Карелия, Кондопожский район, Кондопожское
городское поселение, г. Кондопога

Обозначение характерных точек границ	Координаты, м (МСК-10 зона 1)	
	X	Y
н674	393071.82	1514841.15
н675	393128.31	1514768.45
н676	393178.47	1514715.20
н677	393195.04	1514700.83
н678	393209.83	1514688.00
н679	393210.73	1514689.04
н3876	393207.31	1514693.29
н3877	393210.92	1514696.43
н3878	393207.93	1514699.19
н3879	393208.14	1514699.73
н3880	393203.96	1514703.63
н680	393200.42	1514700.55
н681	393194.08	1514706.29
н682	393197.30	1514709.84
н683	393192.78	1514714.06
н684	393192.41	1514713.47
н685	393189.43	1514716.01
н686	393186.67	1514713.00
н687	393171.15	1514727.06
н688	393166.45	1514731.30
н689	393172.30	1514737.22
н690	393172.62	1514737.48
н691	393173.48	1514736.41
н692	393177.37	1514739.58
н693	393180.21	1514743.33
н694	393188.35	1514750.05
н695	393186.58	1514750.98
н696	393179.86	1514756.23
н697	393178.13	1514754.82
н698	393175.13	1514751.92
н699	393164.62	1514741.71
н700	393163.32	1514742.36
н701	393159.28	1514738.27
н702	393158.18	1514739.36
н703	393137.52	1514760.76
н704	393131.27	1514768.22
н705	393120.23	1514781.57
н706	393127.97	1514787.96
н707	393131.13	1514792.09
н708	393126.68	1514798.06
н709	393134.37	1514803.80
н710	393132.72	1514806.28
н711	393131.38	1514807.80
н712	393128.06	1514811.57
н713	393120.61	1514806.02
н714	393110.15	1514820.19
н715	393105.04	1514820.46
н716	393103.36	1514822.53
н717	393100.94	1514820.50
н718	393085.00	1514839.07
н719	393091.47	1514844.57
н720	393090.99	1514845.20
н721	393085.43	1514852.34

Условный номер земельного участка :**3У11**

Площадь земельного участка **9420 кв.м.**

Кадастровый квартал: **10:03:0010201**

Категория земель: земли населенных пунктов

Разрешенное использование: трубопроводный транспорт

Правообладатель: Российская Федерация

Способ образования: Образование земельного участка из земель,
находящихся в государственной или муниципальной собственности

Адресные характеристики: Российская Федерация, Республика Карелия, Кондопожский район, Кондопожское
городское поселение, г. Кондопога

Обозначение характерных точек границ	Координаты, м (МСК-10 зона 1)	
	X	Y
н722	392874.27	1515084.18
н723	392878.89	1515081.41
н724	392884.11	1515076.32
н725	392886.77	1515073.74
н726	392888.92	1515071.64
н727	392891.52	1515068.64
н728	392895.83	1515063.33
н729	392899.77	1515058.48
н730	392902.26	1515055.32
н731	392908.37	1515047.22
н732	392940.08	1515001.95
н733	392949.08	1514990.94
н734	392955.67	1514978.16
н735	392971.72	1514955.72
н736	392972.51	1514954.62
н737	392968.30	1514951.65
н738	392966.21	1514947.11
н739	392972.19	1514944.36
н740	392972.37	1514944.41
н741	392973.89	1514938.88
н742	392966.60	1514933.03
н743	392969.72	1514929.12
н744	392970.93	1514927.76
н745	392972.85	1514925.22
н746	392979.93	1514930.90
н747	392996.16	1514910.50
н748	392990.36	1514905.85
н749	392993.49	1514901.95
н750	392996.91	1514898.28
н751	393002.39	1514902.68
н752	393011.26	1514891.52
н753	393015.46	1514886.63
н754	393020.80	1514880.90
н755	393018.85	1514879.08
н756	393021.90	1514875.09
н757	393025.07	1514871.20
н758	393027.62	1514873.58
н759	393031.64	1514869.24
н760	393033.89	1514871.23
н761	393039.11	1514865.44
н762	393046.08	1514857.28
н763	393049.04	1514852.83
н764	393059.66	1514840.12
н765	393065.66	1514837.77
н766	393082.00	1514817.14
н767	393089.90	1514806.68
н768	393099.93	1514794.35
н769	393102.03	1514791.82
н770	393108.66	1514783.54
н771	393112.29	1514777.39
н772	393113.88	1514774.21

н773	393114.48	1514772.84
н774	393123.58	1514761.82
н775	393130.08	1514754.06
н776	393151.07	1514732.33
н777	393158.27	1514725.22
н778	393164.44	1514719.64
н779	393196.45	1514690.65
н780	393197.06	1514689.64
н781	393192.40	1514689.27
н782	393176.59	1514693.49
н783	393163.76	1514698.58
н784	393150.65	1514707.02
н785	393126.84	1514719.32
н786	393114.29	1514730.49
н787	393112.13	1514745.59
н788	393090.46	1514757.25
н789	393082.23	1514744.41
н790	393074.82	1514748.57
н791	393026.23	1514766.56
н792	393025.64	1514771.55
н793	392990.13	1514783.41
н794	392985.06	1514781.22
н795	392979.41	1514782.96
н796	392974.48	1514790.62
н797	392943.96	1514800.46
н798	392938.73	1514796.01
н799	392931.98	1514792.55
н800	392908.65	1514798.18
н801	392887.10	1514802.76
н802	392884.73	1514803.80
н803	392871.82	1514813.75
н804	392849.90	1514822.62
н805	392800.33	1514846.48
н806	392791.04	1514836.68
н807	392800.59	1514832.22
н808	392811.46	1514827.14
н809	392829.54	1514818.69
н810	392840.37	1514813.62
н811	392869.37	1514800.07
н812	392904.87	1514784.41
н813	392928.06	1514780.09
н814	392928.68	1514779.99
н815	392929.14	1514782.39
н816	392934.54	1514781.36
н817	392933.86	1514777.84
н818	392940.47	1514776.44
н819	392942.10	1514785.74
н820	392946.20	1514789.23
н821	392968.01	1514782.20
н822	392972.98	1514774.47
н823	392972.39	1514773.26
н824	392975.31	1514771.09
н825	392990.89	1514765.91
н826	392993.20	1514771.84
н827	393016.46	1514764.07
н828	393018.52	1514761.63
н829	393027.90	1514758.13
н830	393034.79	1514755.77
н831	393036.49	1514752.09
н832	393045.26	1514748.84
н833	393046.23	1514751.26
н834	393058.34	1514747.25
н835	393068.34	1514743.81
н836	393075.20	1514741.26
н837	393076.43	1514740.61
н838	393087.86	1514733.95

н839	393095.86	1514745.88
н840	393103.15	1514741.49
н841	393100.37	1514736.88
н842	393114.30	1514722.21
н843	393112.26	1514716.38
н844	393113.24	1514715.07
н845	393115.89	1514712.79
н846	393120.93	1514709.27
н847	393121.39	1514708.07
н848	393124.45	1514706.25
н849	393127.18	1514709.77
н850	393131.99	1514708.66
н851	393138.03	1514705.92
н852	393142.00	1514703.94
н853	393147.66	1514701.04
н854	393149.51	1514699.39
н855	393160.93	1514691.97
н856	393164.28	1514690.04
н857	393165.22	1514689.41
н858	393166.82	1514688.34
н859	393168.52	1514688.09
н860	393196.91	1514678.81
н861	393199.93	1514679.41
н862	393204.84	1514680.22
н863	393204.54	1514682.02
н864	393209.82	1514688.01
н677	393195.04	1514700.83
н676	393178.47	1514715.20
н675	393128.31	1514768.45
н674	393071.82	1514841.15
н865	393056.62	1514854.54
н866	393038.95	1514876.10
н867	393024.34	1514889.64
н627	393030.22	1514894.69
н673	393024.46	1514902.11
н672	393024.10	1514902.61
н868	393018.82	1514898.08
н869	392990.76	1514933.34
н870	392988.83	1514931.96
н871	392986.50	1514935.19
н872	392988.28	1514936.47
н873	392983.16	1514942.90
н874	392980.82	1514951.40
н875	392984.48	1514957.21
н876	392962.11	1514988.03
н877	392962.05	1514988.03
н878	392932.52	1515028.00
н879	392915.88	1515050.88
н880	392913.42	1515051.26
н881	392900.03	1515069.18
н882	392888.08	1515088.07
н883	392883.96	1515085.47
н884	392880.84	1515088.74

Условный номер земельного участка :**ЗУ12**

Площадь земельного участка **87 кв.м.**

Кадастровый квартал: **10:03:0010202**

Категория земель: земли населенных пунктов

Разрешенное использование: трубопроводный транспорт

Правообладатель: Российская Федерация

Способ образования: Образование земельного участка из земель, находящихся в государственной или муниципальной собственности

Адресные характеристики: Российская Федерация, Республика Карелия, Кондопожский район, Кондопожское городское поселение, г. Кондопога

Обозначение характерных точек границ	Координаты, м (МСК-10 зона 1)	
	X	Y
н875	392984.48	1514957.21
н885	392985.98	1514959.58
н886	392964.73	1514988.03
н876	392962.11	1514988.03

Условный номер земельного участка :**ЗУ13**

Площадь земельного участка **561 кв.м.**

Кадастровый квартал: **10:03:0010201**

Категория земель: земли населенных пунктов

Разрешенное использование: трубопроводный транспорт

Правообладатель: Российская Федерация

Способ образования: Образование земельного участка из земель, находящихся в государственной или муниципальной собственности

Адресные характеристики: Российская Федерация, Республика Карелия, Кондопожский район, Кондопожское городское поселение, г. Кондопога

Обозначение характерных точек границ	Координаты, м (МСК-10 зона 1)	
	X	Y
н887	392784.63	1515008.82
н888	392789.72	1515007.71
н889	392816.52	1515031.75
н890	392823.98	1515038.07
н891	392834.23	1515037.23
н892	392844.84	1515053.31
н893	392847.84	1515057.04
н894	392853.69	1515063.39
н895	392861.04	1515070.48
н896	392860.53	1515074.65
н897	392850.89	1515067.96

Условный номер земельного участка :**ЗУ14**

Площадь земельного участка **27749 кв.м.**

Кадастровый квартал: **10:03:0010203**

Категория земель: земли населенных пунктов

Разрешенное использование: трубопроводный транспорт

Правообладатель: Российская Федерация

Способ образования: Образование земельного участка из земель, находящихся в государственной или муниципальной собственности

Адресные характеристики: Российская Федерация, Республика Карелия, Кондопожский район, Кондопожское городское поселение, г. Кондопога

Обозначение характерных точек границ	Координаты, м (МСК-10 зона 1)	
	X	Y
н896	392860.53	1515074.65
н898	392859.87	1515080.05
н899	392859.26	1515080.89
н900	392859.72	1515081.23
н901	392859.59	1515082.29
н902	392867.61	1515088.18
н722	392874.27	1515084.18
н884	392880.84	1515088.74
н903	392874.17	1515095.71
н904	392852.67	1515131.21
н905	392830.74	1515158.25
н906	392823.87	1515162.24
н907	392814.11	1515152.26
н908	392815.34	1515151.00

н909	392816.97	1515151.57
н910	392821.95	1515145.98
н911	392824.48	1515143.27
н912	392827.62	1515146.21
н913	392830.55	1515142.30
н914	392831.97	1515142.51
н915	392840.11	1515131.75
н916	392844.92	1515128.77
н917	392847.29	1515126.53
н918	392845.18	1515124.28
н919	392862.02	1515096.48
н920	392848.96	1515086.88
н921	392850.68	1515072.84
н922	392844.60	1515066.95
н923	392843.83	1515064.56
н924	392841.51	1515065.31
н925	392841.80	1515066.22
н926	392840.14	1515065.93
н927	392836.84	1515062.68
н928	392820.39	1515048.36
н929	392818.54	1515050.44
н930	392816.64	1515049.70
н931	392811.92	1515051.59
н932	392805.12	1515059.72
н933	392796.72	1515068.60
н934	392782.05	1515085.44
н935	392767.23	1515102.25
н936	392763.10	1515106.44
н937	392759.71	1515110.84
н938	392761.56	1515112.67
н939	392755.05	1515120.35
н940	392752.94	1515118.34
н941	392747.80	1515123.74
н942	392749.57	1515125.50
н943	392740.05	1515136.29
н944	392737.32	1515133.88
н945	392731.51	1515139.48
н946	392729.05	1515142.24
н947	392729.37	1515151.47
н948	392744.02	1515164.83
н949	392740.50	1515168.22
н950	392737.02	1515171.57
н951	392733.44	1515168.51
н952	392730.15	1515173.73
н953	392730.30	1515178.05
н954	392726.03	1515182.17
н955	392727.59	1515188.46
н956	392712.69	1515199.94
н957	392709.16	1515195.15
н958	392720.33	1515179.05
н959	392719.84	1515164.94
н960	392721.03	1515164.67
н961	392716.77	1515140.54
н962	392709.16	1515141.84
н963	392700.42	1515142.34
н964	392700.22	1515135.30
н965	392700.15	1515134.40
н966	392705.00	1515133.69
н967	392710.00	1515132.96
н968	392710.21	1515134.30
н969	392713.41	1515135.07
н970	392730.44	1515131.79
н971	392734.50	1515129.26
н972	392736.19	1515127.03
н973	392735.16	1515126.00
н974	392741.50	1515118.27

н975	392743.04	1515119.74
н976	392748.39	1515114.36
н977	392746.57	1515112.76
н978	392753.17	1515105.25
н979	392752.91	1515105.02
н980	392756.50	1515100.95
н981	392757.55	1515101.94
н982	392760.46	1515098.87
н983	392763.70	1515095.10
н984	392763.70	1515093.36
н985	392761.58	1515091.77
н986	392763.88	1515089.09
н987	392767.42	1515084.96
н988	392771.28	1515088.24
н989	392785.43	1515071.59
н990	392783.49	1515069.94
н991	392789.88	1515062.20
н992	392791.90	1515063.97
н993	392793.55	1515062.03
н994	392792.21	1515060.65
н995	392795.35	1515056.78
н996	392798.85	1515053.21
н997	392800.50	1515054.84
н998	392808.43	1515046.77
н999	392812.92	1515041.72
н1000	392809.13	1515038.35
н1001	392806.19	1515035.74
н1002	392786.89	1515018.57
н1003	392780.02	1515017.88
н1004	392774.72	1515020.17
н1005	392773.16	1515022.13
н1006	392769.48	1515024.28
н1007	392767.21	1515025.99
н1008	392760.31	1515034.26
н1009	392751.88	1515043.47
н1010	392753.49	1515044.95
н1011	392748.41	1515051.99
н1012	392732.76	1515068.84
н1013	392726.31	1515074.37
н1014	392718.34	1515083.47
н1015	392715.62	1515085.39
н1016	392713.33	1515084.90
н1017	392699.68	1515095.31
н1018	392699.70	1515095.34
н1019	392690.90	1515099.22
н1020	392690.69	1515096.76
н1021	392671.66	1515098.11
н1022	392641.20	1515100.51
н1023	392641.20	1515100.28
н1024	392637.65	1515099.91
н1025	392631.46	1515101.66
н1026	392608.84	1515116.21
н1027	392602.48	1515120.64
н1028	392602.57	1515124.86
н1029	392594.19	1515136.75
н1030	392582.86	1515145.84
н1031	392581.13	1515151.70
н1032	392588.87	1515163.94
н1033	392578.99	1515167.03
н1034	392570.46	1515153.53
н1035	392573.81	1515138.77
н1036	392572.65	1515137.86
н1037	392572.13	1515137.93
н1038	392572.87	1515136.33
н1039	392566.27	1515138.67
н1040	392546.58	1515141.43

н1041	392545.86	1515140.55
н1042	392543.48	1515132.71
н1043	392540.30	1515133.68
н1044	392536.36	1515128.81
н1045	392526.10	1515131.68
н1046	392528.15	1515137.37
н1047	392518.58	1515140.28
н1048	392516.65	1515134.97
н1049	392480.45	1515148.14
н1050	392473.18	1515151.07
н1051	392474.50	1515154.34
н1052	392468.68	1515158.08
н1053	392465.25	1515160.29
н1054	392462.67	1515155.28
н1055	392452.36	1515159.42
н1056	392452.00	1515159.56
н1057	392429.20	1515171.05
н1058	392407.40	1515190.18
н1059	392396.95	1515197.54
н1060	392399.50	1515201.31
н1061	392393.95	1515204.74
н1062	392393.38	1515203.95
н1063	392390.35	1515206.02
н1064	392390.80	1515206.68
н1065	392379.75	1515213.48
н1066	392377.80	1515209.85
н1067	392343.20	1515228.47
н1068	392298.05	1515256.54
н1069	392282.47	1515267.93
н1070	392268.38	1515276.20
н1071	392261.71	1515271.72
н1072	392279.15	1515260.97
н1073	392277.88	1515258.90
н1074	392287.59	1515251.80
н1075	392289.36	1515254.68
н1076	392340.58	1515223.12
н1077	392319.44	1515189.24
н1078	392317.91	1515186.75
н1079	392328.21	1515180.44
н1080	392329.69	1515182.85
н1081	392329.57	1515182.98
н1082	392330.50	1515184.49
н1083	392330.24	1515184.65
н1084	392332.71	1515188.69
н1085	392340.81	1515202.22
н1086	392349.92	1515217.43
н1087	392359.97	1515211.44
н1088	392371.13	1515204.29
н1089	392376.22	1515201.16
н1090	392402.24	1515185.65
н1091	392400.47	1515182.83
н1092	392400.49	1515182.82
н1093	392391.27	1515168.39
н1094	392385.76	1515159.13
н1095	392380.56	1515150.77
н1096	392379.09	1515148.65
н1097	392376.47	1515144.39
н1098	392386.70	1515138.10
н1099	392390.99	1515145.08
н1100	392389.13	1515146.26
н1101	392407.37	1515176.90
н1102	392423.56	1515162.69
н1103	392447.88	1515150.44
н1104	392463.78	1515144.06
н1105	392462.00	1515142.39
н1106	392443.54	1515113.76

н1107	392440.16	1515110.44
н1108	392432.85	1515098.58
н1109	392440.71	1515096.97
н1110	392451.34	1515107.40
н1111	392463.18	1515125.77
н1112	392463.18	1515127.18
н1113	392464.09	1515127.18
н1114	392469.73	1515135.94
н1115	392474.01	1515139.95
н1116	392474.90	1515140.86
н1117	392491.18	1515135.97
н1118	392511.04	1515130.41
н1119	392532.43	1515123.53
н1120	392542.48	1515120.48
н1121	392550.80	1515130.76
н1122	392575.48	1515127.38
н1123	392581.09	1515131.76
н1124	392581.09	1515132.43
н1125	392581.94	1515132.43
н1126	392582.78	1515133.09
н1127	392590.07	1515127.23
н1128	392598.09	1515113.61
н1129	392631.33	1515093.84
н1130	392631.67	1515092.97
н1131	392630.50	1515090.03
н1132	392627.66	1515082.48
н1133	392629.15	1515081.81
н1134	392627.22	1515077.39
н1135	392625.95	1515077.94
н1136	392616.52	1515052.92
н1137	392616.02	1515052.54
н1138	392418.96	1515070.06
н1139	392297.29	1515138.18
н1140	392139.53	1515179.67
н1141	392028.16	1515233.36
н1142	392048.76	1515372.09
н1143	391961.79	1515426.29
н1144	391949.87	1515429.44
н1145	391947.15	1515423.42
н1146	391933.89	1515412.98
н1147	391953.76	1515407.72
н1148	392027.05	1515362.05
н1149	392006.21	1515221.73
н1150	392132.58	1515160.82
н1151	392289.74	1515119.48
н1152	392401.79	1515056.75
н1153	392649.81	1515041.63
н1154	392652.96	1515057.39
н1155	392647.56	1515059.08
н1156	392645.24	1515061.07
н1157	392647.87	1515085.43
н1158	392649.09	1515092.51
н1159	392650.06	1515093.40
н1160	392650.54	1515093.78
н1161	392653.60	1515094.68
н1162	392656.69	1515094.95
н1163	392674.61	1515092.99
н1164	392684.96	1515092.67
н1165	392685.91	1515092.42
н1166	392692.24	1515088.56
н1167	392693.21	1515086.98
н1168	392711.17	1515079.14
н1169	392727.62	1515063.65
н1170	392729.70	1515062.16
н1171	392744.37	1515045.25
н1172	392745.44	1515041.86

н1173	392748.16	1515037.93
н1174	392752.42	1515033.50
н1175	392751.80	1515032.90
н1176	392754.30	1515029.37
н1177	392754.46	1515028.80
н1178	392761.71	1515019.81
н1179	392773.73	1515011.22
н887	392784.63	1515008.82
н897	392850.89	1515067.96

Условный номер земельного участка :**3У15**

Площадь земельного участка **5532 кв.м.**

Кадастровый квартал: **10:03:0010220**

Категория земель: земли населенных пунктов

Разрешенное использование: трубопроводный транспорт

Правообладатель: Российская Федерация

Способ образования: Образование земельного участка из земель,
находящихся в государственной или муниципальной собственности

Адресные характеристики: Российская Федерация, Республика Карелия, Кондопожский район, Кондопожское
городское поселение, г. Кондопога

Обозначение характерных точек границ	Координаты, м (МСК-10 зона 1)	
	X	Y
н1144	391949.87	1515429.44
н1180	391846.34	1515456.82
н1181	391796.87	1515489.81
н1182	391789.05	1515490.83
н1183	391702.51	1515551.57
н1184	391684.06	1515563.55
н1185	391676.90	1515568.14
н1186	391672.46	1515561.31
н1187	391684.52	1515553.23
н1188	391701.24	1515542.23
н1189	391695.83	1515533.08
н1190	391838.02	1515438.33
н1146	391933.89	1515412.98
н1145	391947.15	1515423.42

Условный номер земельного участка **10:03:0010220:145/чзу1**

Площадь земельного участка **211 кв.м.**

Категория земель: Земли населённых пунктов

Разрешенное использование: трубопроводный транспорт

Правообладатель: Российская Федерация

Способ образования: Образование части земельного участка

Кадастровый номер исходного земельного участка: 10:03:0010220:145

Площадь исходного земельного участка: 1 934 кв. м

Адресные характеристики: Российская Федерация, Республика Карелия, Кондопожский район,
г. Кондопога

Обозначение характерных точек границ	Координаты, м (МСК-10 зона 1)	
	X	Y
н1189	391695.83	1515533.08
н1188	391701.24	1515542.23
н1187	391684.52	1515553.23
н1191	391679.17	1515544.18

Условный номер земельного участка **10:03:0010213:166/чзу1**

Площадь земельного участка **198 кв.м.**

Категория земель: Земли населённых пунктов

Разрешенное использование: Трубопроводный транспорт
 Правообладатель: Российская Федерация
 Способ образования: Образование части земельного участка
 Кадастровый номер исходного земельного участка: 10:03:0010213:166
 Площадь исходного земельного участка: 198 кв. м
 Адресные характеристики: Российская Федерация, Республика Карелия, Кондопожский район,
 Кондопожское городское поселение, г Кондопога, ул Петрозаводская

Обозначение характерных точек границ	Координаты, м (МСК-10 зона 1)	
	X	Y
н1183	391702.51	1515551.57
н1192	391707.41	1515559.12
н1193	391688.97	1515571.10
н1184	391684.06	1515563.55

Условный номер земельного участка :ЗУ16
 Площадь земельного участка **2989 кв.м.**
 Кадастровый квартал: **10:03:0010213**
 Категория земель: земли населенных пунктов
 Разрешенное использование: трубопроводный транспорт
 Правообладатель: Российская Федерация
 Способ образования: Образование земельного участка из земель, находящихся в государственной или муниципальной собственности
 Адресные характеристики: Российская Федерация, Республика Карелия, Кондопожский район, Кондопожское городское поселение, г. Кондопога

Обозначение характерных точек границ	Координаты, м МСК-10 зона 1)	
	X	Y
н1194	391874.51	1515634.87
н1195	391873.04	1515631.00
н1196	391879.64	1515627.67
н1197	391874.65	1515615.50
н1198	391871.56	1515608.84
н1199	391864.07	1515595.30
н1200	391862.91	1515595.60
н1201	391860.86	1515591.50
н1202	391855.68	1515593.33
н1203	391844.63	1515589.01
н1204	391840.02	1515581.40
н1205	391833.24	1515567.50
н1206	391829.13	1515557.73
н1207	391821.64	1515543.32
н1208	391822.08	1515537.22
н3888	391817.86	1515528.37
н3887	391818.33	1515528.08
н1209	391816.23	1515524.83
н1210	391815.82	1515507.26
н1211	391812.84	1515505.37
н1212	391806.02	1515502.25
н1213	391748.25	1515539.78
н1214	391706.12	1515568.66
н1215	391697.22	1515574.39
н1216	391685.80	1515581.82
н1185	391676.90	1515568.14
н1184	391684.06	1515563.55
н1183	391702.51	1515551.57
н1182	391789.05	1515490.83
н1181	391796.87	1515489.81
н1217	391777.59	1515502.67
н1218	391740.30	1515525.32
н1219	391740.63	1515527.32
н1220	391710.07	1515547.71

н1221	391712.57	1515551.46
н1222	391742.60	1515530.93
н1223	391743.77	1515531.03
н1224	391802.96	1515495.10
н1225	391816.20	1515495.07
н1226	391818.94	1515496.81
н1227	391826.24	1515503.86
н1228	391826.47	1515513.67
н1229	391825.14	1515515.48
н1230	391824.00	1515522.93
н3886	391825.00	1515525.06
н3885	391825.00	1515525.53
н3884	391825.21	1515525.51
н1231	391827.11	1515529.59
н1232	391826.63	1515529.81
н1233	391829.46	1515535.48
н1234	391833.25	1515535.14
н1235	391832.65	1515543.60
н1236	391828.12	1515546.04
н1237	391829.22	1515549.39
н1238	391837.93	1515566.66
н1239	391841.14	1515565.17
н1240	391847.21	1515578.21
н1241	391848.73	1515578.86
н1242	391850.93	1515582.65
н1243	391852.91	1515583.72
н1244	391855.08	1515584.63
н1245	391857.56	1515585.55
н1246	391862.84	1515587.28
н1247	391864.71	1515587.53
н1248	391866.24	1515587.49
н1249	391867.80	1515586.66
н1250	391874.33	1515582.82
н1251	391878.78	1515579.43
н1252	391879.30	1515578.86
н1253	391879.77	1515578.06
н1254	391880.01	1515577.28
н1255	391880.08	1515576.52
н1256	391879.94	1515575.86
н1257	391877.98	1515572.26
н1258	391884.62	1515568.48
н1259	391889.29	1515577.00
н1260	391887.76	1515578.71
н1261	391884.63	1515580.32
н1262	391879.41	1515584.55
н1263	391876.96	1515586.72
н1264	391874.62	1515589.15
н1265	391872.55	1515591.58
н1266	391871.21	1515593.51
н1267	391870.71	1515594.45
н1268	391870.79	1515598.32
н1269	391871.43	1515600.26
н1270	391877.22	1515611.47
н1271	391880.60	1515619.81
н1272	391881.95	1515623.16
н1273	391883.91	1515626.44
н1274	391886.45	1515625.43
н1275	391887.17	1515627.31
н1276	391886.13	1515629.04
н1183	391702.51	1515551.57
н1192	391707.41	1515559.12
н1193	391688.97	1515571.10
н1184	391684.06	1515563.55

Условный номер земельного участка :**ЗУ17**

Площадь земельного участка **398 кв.м.**

Кадастровый квартал: **10:03:0010213**

Категория земель: земли населенных пунктов

Разрешенное использование: трубопроводный транспорт

Правообладатель: Российская Федерация

Способ образования: Образование земельного участка из земель, находящихся в государственной или муниципальной собственности

Адресные характеристики: Российская Федерация, Республика Карелия, Кондопожский район, Кондопожское городское поселение, г. Кондопога

Обозначение характерных точек границ	Координаты, м (МСК-10 зона 1)	
	X	Y
н1277	391947.50	1515599.97
н1278	391949.62	1515598.58
н1279	391950.49	1515588.30
н1280	391944.87	1515574.22
н1281	391938.36	1515566.62
н1282	391937.37	1515567.16
н1283	391935.60	1515563.76
н1284	391932.01	1515557.35
н1285	391929.72	1515553.48
н1286	391926.88	1515548.18
н1287	391925.37	1515545.61
н1288	391923.41	1515543.61
н1289	391921.86	1515543.98
н1290	391921.52	1515543.34
н1291	391917.84	1515543.60
н1292	391908.62	1515527.74
н1293	391909.27	1515527.37
н1294	391910.20	1515526.98
н1295	391912.62	1515528.12
н1296	391918.15	1515532.72
н1297	391927.90	1515534.18
н1298	391929.52	1515533.32
н1299	391931.71	1515537.42
н1300	391933.51	1515542.09
н1301	391929.62	1515544.15
н1302	391937.56	1515558.65
н1303	391939.48	1515557.58
н1304	391954.87	1515597.49

Условный номер земельного участка :**ЗУ18**

Площадь земельного участка **50 кв.м.**

Кадастровый квартал: **10:03:0010213**

Категория земель: земли населенных пунктов

Разрешенное использование: трубопроводный транспорт

Правообладатель: Российская Федерация

Способ образования: Образование земельного участка из земель, находящихся в государственной или муниципальной собственности

Адресные характеристики: Российская Федерация, Республика Карелия, Кондопожский район, Кондопожское городское поселение, г. Кондопога

Обозначение характерных точек границ	Координаты, м (МСК-10 зона 1)	
	X	Y
н1305	391940.29	1515602.39
н1306	391937.13	1515603.47
н1307	391931.04	1515606.52
н1308	391928.50	1515602.64
н1309	391937.13	1515597.57

Условный номер земельного участка :**3У19**

Площадь земельного участка **39 кв.м.**

Кадастровый квартал: **10:03:0010213**

Категория земель: земли населенных пунктов

Разрешенное использование: трубопроводный транспорт

Правообладатель: Российская Федерация

Способ образования: Образование земельного участка из земель, находящихся в государственной или муниципальной собственности

Адресные характеристики: Российская Федерация, Республика Карелия, Кондопожский район, Кондопожское городское поселение, г. Кондопога

Обозначение характерных точек границ	Координаты, м (МСК-10 зона 1)	
	X	Y
н1311	391914.03	1515615.05
н1312	391912.07	1515611.66
н1313	391921.01	1515607.11
н1310	391922.99	1515610.55

Условный номер земельного участка :**3У20**

Площадь земельного участка **32 кв.м.**

Кадастровый квартал: **10:03:0010213**

Категория земель: земли населенных пунктов

Разрешенное использование: трубопроводный транспорт

Правообладатель: Российская Федерация

Способ образования: Образование земельного участка из земель, находящихся в государственной или муниципальной собственности

Адресные характеристики: Российская Федерация, Республика Карелия, Кондопожский район, Кондопожское городское поселение, г. Кондопога

Обозначение характерных точек границ	Координаты, м (МСК-10 зона 1)	
	X	Y
н1314	391867.81	1515634.72
н1315	391869.01	1515637.62
н1316	391860.04	1515642.12
н1317	391858.79	1515639.08

Условный номер земельного участка :**3У21**

Площадь земельного участка **11 кв.м.**

Кадастровый квартал: **10:03:0010213**

Категория земель: земли населенных пунктов

Разрешенное использование: трубопроводный транспорт

Правообладатель: Российская Федерация

Способ образования: Образование земельного участка из земель, находящихся в государственной или муниципальной собственности

Адресные характеристики: Российская Федерация, Республика Карелия, Кондопожский район, Кондопожское городское поселение, г. Кондопога

Обозначение характерных точек границ	Координаты, м (МСК-10 зона 1)	
	X	Y
н1318	391815.70	1515664.35
н1319	391809.81	1515667.31
н1320	391809.08	1515665.84
н1321	391812.50	1515664.32
н1322	391812.30	1515663.91
н1323	391813.39	1515663.30
н1324	391814.93	1515662.90

Условный номер земельного участка :**3У22**

Площадь земельного участка **22 кв.м.**

Кадастровый квартал: **10:03:0010213**

Категория земель: земли населенных пунктов

Разрешенное использование: трубопроводный транспорт

Правообладатель: Российская Федерация

Способ образования: Образование земельного участка из земель, находящихся в государственной или муниципальной собственности

Адресные характеристики: Российская Федерация, Республика Карелия, Кондопожский район, Кондопожское городское поселение, г. Кондопога

Обозначение характерных точек границ	Координаты, м (МСК-10 зона 1)	
	X	Y
н1325	391792.99	1515673.26
н1326	391793.99	1515675.24
н1327	391785.05	1515679.72
н1328	391784.07	1515677.79

Условный номер земельного участка :**3У23**

Площадь земельного участка **1337 кв.м.**

Кадастровый квартал: **10:03:0010213**

Категория земель: земли населенных пунктов

Разрешенное использование: трубопроводный транспорт

Правообладатель: Российская Федерация

Способ образования: Образование земельного участка из земель, находящихся в государственной или муниципальной собственности

Адресные характеристики: Российская Федерация, Республика Карелия, Кондопожский район, Кондопожское городское поселение, г. Кондопога

Обозначение характерных точек границ	Координаты, м (МСК-10 зона 1)	
	X	Y
н1329	391748.70	1515696.28
н1330	391738.24	1515672.47
н1331	391738.42	1515669.00
н1332	391733.55	1515665.81
н1333	391730.39	1515661.44
н1334	391724.96	1515660.65
н1335	391723.04	1515655.34
н1336	391723.29	1515651.19
н1337	391725.96	1515651.34
н1338	391732.15	1515654.32
н1339	391735.30	1515659.46
н1340	391736.53	1515660.57
н1341	391738.99	1515658.89
н1342	391747.99	1515654.83
н1343	391750.24	1515651.11
н1344	391746.15	1515641.44
н1345	391737.42	1515621.12
н1346	391738.43	1515604.20
н1347	391757.46	1515593.62
н1348	391758.12	1515594.81
н1349	391758.39	1515594.66
н1350	391761.56	1515600.46
н1351	391758.91	1515601.55
н1352	391754.22	1515603.93
н1353	391745.35	1515609.40
н1354	391747.34	1515622.73
н1355	391749.73	1515628.42
н1356	391751.59	1515627.64
н1357	391753.09	1515631.41
н1358	391753.52	1515632.25
н1359	391755.46	1515636.86

н1360	391753.60	1515637.64
н1361	391753.92	1515638.40
н1362	391753.38	1515638.59
н1363	391755.42	1515644.47
н1364	391756.33	1515644.16
н1365	391756.86	1515645.41
н1366	391767.46	1515643.36
н1367	391771.64	1515642.10
н1368	391780.04	1515638.06
н1369	391781.92	1515642.15
н1370	391778.25	1515643.80
н1371	391779.44	1515646.43
н1372	391762.69	1515653.60
н1373	391752.62	1515658.27
н1374	391746.94	1515661.70
н1375	391746.59	1515664.27
н1376	391748.37	1515670.22
н1377	391749.16	1515669.88
н1378	391753.11	1515679.07
н1379	391752.23	1515679.45
н1380	391757.81	1515692.14

Условный номер земельного участка :**3У24**

Площадь земельного участка **61 кв.м.**

Кадастровый квартал: **10:03:0010213**

Категория земель: земли населенных пунктов

Разрешенное использование: трубопроводный транспорт

Правообладатель: Российская Федерация

Способ образования: Образование земельного участка из земель, находящихся в государственной или муниципальной собственности

Адресные характеристики: Российская Федерация, Республика Карелия, Кондопожский район, Кондопожское городское поселение, г. Кондопога

Обозначение характерных точек границ	Координаты, м (МСК-10 зона 1)	
	X	Y
н1381	391733.58	1515696.82
н1382	391735.90	1515702.10
н1383	391726.80	1515706.24
н1384	391724.24	1515700.42

Условный номер земельного участка :**3У25**

Площадь земельного участка **115 кв.м.**

Кадастровый квартал: **10:03:0010213**

Категория земель: земли населенных пунктов

Разрешенное использование: трубопроводный транспорт

Правообладатель: Российская Федерация

Способ образования: Образование земельного участка из земель, находящихся в государственной или муниципальной собственности

Адресные характеристики: Российская Федерация, Республика Карелия, Кондопожский район, Кондопожское городское поселение, г. Кондопога

Обозначение характерных точек границ	Координаты, м (МСК-10 зона 1)	
	X	Y
н1385	391680.70	1515716.22
н1386	391685.76	1515726.46
н1387	391676.85	1515730.99
н1388	391671.73	1515720.65

Условный номер земельного участка :**3У26**

Площадь земельного участка **35 кв.м.**

Кадастровый квартал: **10:03:0010213**

Категория земель: земли населенных пунктов

Разрешенное использование: трубопроводный транспорт

Правообладатель: Российская Федерация

Способ образования: Образование земельного участка из земель, находящихся в государственной или муниципальной собственности

Адресные характеристики: Российская Федерация, Республика Карелия, Кондопожский район, Кондопожское городское поселение, г. Кондопога

Обозначение характерных точек границ	Координаты, м (МСК-10 зона 1)	
	X	Y
н1389	391660.14	1515737.98
н1390	391660.74	1515739.20
н1391	391640.62	1515749.44
н1392	391640.71	1515747.37

Условный номер земельного участка :**3У27**

Площадь земельного участка **2584 кв.м.**

Кадастровый квартал: **10:03:0010214**

Категория земель: земли населенных пунктов

Разрешенное использование: трубопроводный транспорт

Правообладатель: Российская Федерация

Способ образования: Образование земельного участка из земель, находящихся в государственной или муниципальной собственности

Адресные характеристики: Российская Федерация, Республика Карелия, Кондопожский район, Кондопожское городское поселение, г. Кондопога

Обозначение характерных точек границ	Координаты, м (МСК-10 зона 1)	
	X	Y
н3115	391811.27	1515749.33
н3114	391788.68	1515697.92
н3113	391785.31	1515683.17
н1397	391786.49	1515682.57
н1327	391785.05	1515679.72
н1326	391793.99	1515675.24
н1398	391795.41	1515678.05
н1399	391811.20	1515670.05
н1319	391809.81	1515667.31
н1318	391815.70	1515664.35
н1400	391816.58	1515666.00
н1401	391820.13	1515665.53
н1402	391832.88	1515659.06
н3089	391831.42	1515656.43
н3090	391840.41	1515651.94
н3091	391841.71	1515654.36
н1403	391858.97	1515645.17
н1404	391860.99	1515644.40
н1316	391860.04	1515642.12
н1315	391869.01	1515637.62
н1405	391870.34	1515640.85
н1406	391875.96	1515638.70
н1194	391874.51	1515634.87
н1276	391886.13	1515629.04
н1407	391884.87	1515631.12
н1408	391886.44	1515635.25
н1409	391892.65	1515632.89
н1410	391916.43	1515619.21
н1311	391914.03	1515615.05
н1310	391922.99	1515610.55
н1411	391925.10	1515614.22

н1412	391930.25	1515611.26
н1413	391932.98	1515609.48
н1307	391931.04	1515606.52
н1306	391937.13	1515603.47
н1305	391940.29	1515602.39
н1414	391941.34	1515604.00
н1277	391947.50	1515599.97
н1304	391954.87	1515597.49
н1415	391958.29	1515605.54
н1416	391957.02	1515605.69
н1417	391935.99	1515619.46
н1418	391937.89	1515622.76
н1419	391927.86	1515625.38
н1420	391927.34	1515624.47
н1421	391924.98	1515625.83
н1422	391926.31	1515628.14
н1423	391917.64	1515633.13
н1424	391916.32	1515630.81
н1425	391904.69	1515637.28
н1426	391904.36	1515636.56
н1427	391895.96	1515640.65
н1428	391896.73	1515642.39
н1429	391892.30	1515644.74
н1430	391887.69	1515646.68
н1431	391887.25	1515645.64
н1432	391880.52	1515647.71
н1433	391872.48	1515651.27
н1434	391872.75	1515651.99
н1435	391863.66	1515656.24
н1436	391863.14	1515654.85
н1437	391853.62	1515659.91
н1438	391854.26	1515661.18
н1439	391845.27	1515665.56
н1440	391844.79	1515664.61
н1441	391838.16	1515668.14
н1442	391838.62	1515669.05
н1443	391829.68	1515673.51
н1444	391829.25	1515672.68
н1445	391809.95	1515682.46
н1446	391810.37	1515683.30
н1447	391808.87	1515684.26
н1448	391801.58	1515688.08
н1449	391801.03	1515686.98
н1450	391793.45	1515690.82
н1451	391794.12	1515692.14
н1452	391792.11	1515693.20
н1453	391792.11	1515695.37
н1454	391800.84	1515715.34
н1455	391808.72	1515730.27
н1456	391810.02	1515733.11
н1393	391816.93	1515747.26

Условный номер земельного участка :ЗУ28

Площадь земельного участка 2720 кв.м.

Кадастровый квартал: 10:03:0010219

Категория земель: земли населенных пунктов

Разрешенное использование: трубопроводный транспорт

Правообладатель: Российская Федерация

Способ образования: Образование земельного участка из земель,
находящихся в государственной или муниципальной собственности

Адресные характеристики: Российская Федерация, Республика Карелия, Кондопожский район, Кондопожское
городское поселение, г. Кондопога

Обозначение характерных точек границ	Координаты, м (МСК-10 зона 1)	
	X	Y
н3094	391627.32	1515758.66
н3095	391640.50	1515752.09
н3096	391640.62	1515749.44
н3097	391660.76	1515739.19
н3098	391661.89	1515741.52
н3099	391678.09	1515733.51
н3100	391676.85	1515730.99
н3101	391685.76	1515726.46
н3102	391687.06	1515729.08
н3103	391726.81	1515709.41
н3104	391727.96	1515708.90
н3105	391726.80	1515706.24
н3106	391735.90	1515702.10
н3107	391737.11	1515704.85
н3108	391749.97	1515699.16
н3109	391748.70	1515696.28
н3110	391757.81	1515692.14
н3111	391759.11	1515695.11
н3112	391780.15	1515685.79
н3113	391785.31	1515683.17
н3114	391788.68	1515697.92
н3115	391811.27	1515749.33
н3116	391808.21	1515751.03
н3117	391803.79	1515741.71
н3118	391802.50	1515738.98
н3119	391801.80	1515736.55
н3120	391797.72	1515727.42
н3121	391798.58	1515727.04
н3122	391793.96	1515716.79
н3123	391792.27	1515717.55
н3124	391788.18	1515708.42
н3125	391782.71	1515696.14
н3126	391782.04	1515694.70
н3127	391751.94	1515708.66
н3128	391752.06	1515708.94
н3129	391757.94	1515722.22
н3130	391758.75	1515724.06
н3131	391753.35	1515729.39
н3132	391751.38	1515724.30
н3133	391751.72	1515718.68
н3134	391748.05	1515710.86
н3135	391734.15	1515717.54
н3889	391734.24	1515717.71
н3890	391725.24	1515722.09
н3891	391725.09	1515721.76
н3136	391697.25	1515734.55
н3137	391697.72	1515735.50
н3138	391688.64	1515739.70
н3139	391688.05	1515738.51
н3140	391684.03	1515740.06
н3141	391679.53	1515743.27
н3142	391656.55	1515754.42
н3143	391655.34	1515751.96
н3144	391650.92	1515754.10
н3145	391650.78	1515757.25
н3146	391639.91	1515762.60
н3147	391640.35	1515763.64
н3148	391638.07	1515765.04
н3149	391643.64	1515781.23
н3150	391650.10	1515795.09
н3151	391654.43	1515793.08
н3152	391656.44	1515797.74

н3153	391653.77	1515799.77
н3154	391655.26	1515802.61
н3155	391655.86	1515803.40
н3156	391657.35	1515806.48
н3157	391655.76	1515807.21
н3158	391658.94	1515814.05
н3159	391663.17	1515823.11
н3160	391666.43	1515829.71
н3161	391658.45	1515834.14

Условный номер земельного участка :**ЗУ29**

Площадь земельного участка **879 кв.м.**

Кадастровый квартал: **10:03:0010218**

Категория земель: земли населенных пунктов

Разрешенное использование: трубопроводный транспорт

Правообладатель: Российская Федерация

Способ образования: Образование земельного участка из земель, находящихся в государственной или муниципальной собственности

Адресные характеристики: Российская Федерация, Республика Карелия, Кондопожский район, Кондопожское городское поселение, г. Кондопога

Обозначение характерных точек границ	Координаты, м (МСК-10 зона 1)	
	X	Y
н1507	391815.36	1515758.24
н1508	391808.67	1515761.32
н1509	391804.91	1515763.68
н1510	391802.30	1515764.91
н1511	391791.33	1515771.90
н1512	391787.07	1515773.21
н1513	391768.27	1515783.75
н1514	391747.54	1515793.77
н1515	391740.40	1515797.33
н1516	391737.95	1515796.78
н1517	391723.36	1515804.51
н1518	391724.10	1515805.90
н1519	391721.99	1515807.00
н1520	391715.26	1515810.57
н1521	391712.32	1515804.24
н1522	391742.42	1515787.54
н1523	391743.03	1515787.68
н1524	391756.13	1515780.63
н1525	391755.84	1515780.09
н1526	391768.59	1515772.97
н1527	391768.98	1515773.71
н1528	391791.79	1515761.44
н1529	391806.27	1515754.93
н1530	391805.60	1515753.07
н1531	391808.46	1515751.57
н3116	391808.21	1515751.03
н3115	391811.27	1515749.33

Условный номер земельного участка :**ЗУ30**

Площадь земельного участка **18 кв.м.**

Кадастровый квартал: **10:03:0010219**

Категория земель: земли населенных пунктов

Разрешенное использование: трубопроводный транспорт

Правообладатель: Российская Федерация

Способ образования: Образование земельного участка из земель, находящихся в государственной или муниципальной собственности

Адресные характеристики: Российская Федерация, Республика Карелия, Кондопожский район, Кондопожское городское поселение, г. Кондопога

Обозначение характерных точек границ	Координаты, м (МСК-10 зона 1)	
	X	Y
н1525	391755.84	1515780.09
н1532	391755.13	1515778.77
н1533	391759.53	1515776.40
н1534	391768.17	1515772.20
н1526	391768.59	1515772.97

Условный номер земельного участка :ЗУ31

Площадь земельного участка **63 кв.м.**

Кадастровый квартал: **10:03:0010219**

Категория земель: земли населенных пунктов

Разрешенное использование: трубопроводный транспорт

Правообладатель: Российская Федерация

Способ образования: Образование земельного участка из земель, находящихся в государственной или муниципальной собственности

Адресные характеристики: Российская Федерация, Республика Карелия, Кондопожский район, Кондопожское городское поселение, г. Кондопога

Обозначение характерных точек границ	Координаты, м (МСК-10 зона 1)	
	X	Y
н1521	391712.32	1515804.24
н1535	391711.55	1515802.59
н1536	391724.73	1515795.14
н1537	391734.97	1515789.56
н1538	391737.37	1515787.96
н1539	391739.35	1515786.84
н1522	391742.42	1515787.54

Условный номер земельного участка :ЗУ32

Площадь земельного участка **750 кв.м.**

Кадастровый квартал: **10:03:0010218**

Категория земель: земли населенных пунктов

Разрешенное использование: трубопроводный транспорт

Правообладатель: Российская Федерация

Способ образования: Образование земельного участка из земель, находящихся в государственной или муниципальной собственности

Адресные характеристики: Российская Федерация, Республика Карелия, Кондопожский район, Кондопожское городское поселение, г. Кондопога

Обозначение характерных точек границ	Координаты, м (МСК-10 зона 1)	
	X	Y
н1505	391666.43	1515829.71
н1540	391669.36	1515835.65
н1541	391671.89	1515841.41
н1542	391680.36	1515860.97
н1543	391685.12	1515873.48
н1544	391686.18	1515872.92
н1545	391698.59	1515899.91
н1546	391700.83	1515907.39
н1547	391693.67	1515910.82
н1506	391658.45	1515834.14

Условный номер земельного участка :**ЗУ33**

Площадь земельного участка **47 кв.м.**

Кадастровый квартал: **10:03:0010216**

Категория земель: земли населенных пунктов

Разрешенное использование: трубопроводный транспорт

Правообладатель: Российская Федерация

Способ образования: Образование земельного участка из земель, находящихся в государственной или муниципальной собственности

Адресные характеристики: Российская Федерация, Республика Карелия, Кондопожский район, Кондопожское городское поселение, г. Кондопога

Обозначение характерных точек границ	Координаты, м (МСК-10 зона 1)	
	X	Y
н1546	391700.83	1515907.39
н1548	391702.82	1515914.02
н1549	391696.20	1515916.05
н1547	391693.67	1515910.82

Условный номер земельного участка :**ЗУ34**

Площадь земельного участка **1529 кв.м.**

Кадастровый квартал: **10:03:0010223**

Категория земель: земли населенных пунктов

Разрешенное использование: трубопроводный транспорт

Правообладатель: Российская Федерация

Способ образования: Образование земельного участка из земель, находящихся в государственной или муниципальной собственности

Адресные характеристики: Российская Федерация, Республика Карелия, Кондопожский район, Кондопожское городское поселение, г. Кондопога

Обозначение характерных точек границ	Координаты, м (МСК-10 зона 1)	
	X	Y
н1549	391696.20	1515916.05
н1550	391692.15	1515917.30
н1551	391678.47	1515923.93
н1552	391681.01	1515929.17
н1553	391671.89	1515933.27
н1554	391669.48	1515928.29
н1555	391646.00	1515939.67
н1556	391648.18	1515944.16
н1557	391639.18	1515948.52
н1558	391637.00	1515944.03
н1559	391612.10	1515956.12
н1560	391614.41	1515960.86
н1561	391610.58	1515962.72
н1562	391610.26	1515962.09
н1563	391603.10	1515965.69
н1564	391600.39	1515966.96
н1565	391598.42	1515962.88
н1566	391590.85	1515966.38
н1567	391593.20	1515970.57
н1568	391592.08	1515971.09
н1569	391594.97	1515977.89
н1570	391597.45	1515981.48
н1571	391601.18	1515989.00
н1572	391603.84	1515993.43
н1573	391607.72	1515999.80
н1574	391609.53	1516003.92
н1575	391612.20	1516007.68
н1576	391613.37	1516010.20
н1577	391614.50	1516013.20
н1578	391616.68	1516015.52
н1579	391617.60	1516016.60

н1580	391618.00	1516018.22
н1581	391614.08	1516020.14
н1582	391610.33	1516011.99
н1583	391608.84	1516008.88
н1584	391607.41	1516005.70
н1585	391605.42	1516003.76
н1586	391590.17	1515977.03
н1587	391590.64	1515976.82
н1588	391587.79	1515970.84
н1589	391586.06	1515971.67
н1590	391584.68	1515969.24
н1591	391574.52	1515973.94
н1592	391565.47	1515978.19
н1593	391554.90	1515983.15
н1594	391557.01	1515987.72
н1595	391548.06	1515991.71
н1596	391545.84	1515987.40
н1597	391536.62	1515991.73
н1598	391538.44	1515995.60
н1599	391533.91	1515997.72
н1600	391530.71	1515998.93
н1601	391529.70	1515996.73
н1602	391528.25	1515997.34
н1603	391527.57	1515995.98
н1604	391523.07	1515998.09
н1605	391521.41	1515994.60
н1606	391546.82	1515981.00
н1547	391693.67	1515910.82

Условный номер земельного участка :ЗУ35

Площадь земельного участка **2149 кв.м.**

Кадастровый квартал: **10:03:0010222**

Категория земель: земли населенных пунктов

Разрешенное использование: трубопроводный транспорт

Правообладатель: Российская Федерация

Способ образования: Образование земельного участка из земель,
находящихся в государственной или муниципальной собственности

Адресные характеристики: Российская Федерация, Республика Карелия, Кондопожский район, Кондопожское
городское поселение, г. Кондопога

Обозначение характерных точек границ	Координаты, м (МСК-10 зона 1)	
	X	Y
н1607	391484.36	1515931.63
н1608	391545.60	1515893.75
н1609	391625.13	1515853.38
н1610	391629.78	1515850.69
н1611	391634.68	1515848.32
н1612	391634.52	1515847.96
н1613	391638.03	1515845.93
н1614	391643.37	1515843.33
н1615	391643.68	1515843.97
н1616	391651.03	1515840.41
н1617	391653.99	1515840.50
н1618	391659.17	1515838.18
н1619	391657.53	1515834.67
н1506	391658.45	1515834.14
н1547	391693.67	1515910.82
н1606	391546.82	1515981.00
н1605	391521.41	1515994.60
н1620	391518.92	1515989.35
н1621	391523.49	1515987.22
н1622	391526.26	1515985.84

н1623	391526.53	1515986.57
н1624	391528.72	1515985.76
н1625	391528.37	1515984.80
н1626	391536.77	1515980.61
н1627	391536.33	1515979.67
н1628	391544.18	1515976.22
н1629	391545.47	1515975.61
н1630	391545.82	1515976.37
н1631	391557.16	1515971.04
н1632	391557.61	1515971.94
н1633	391561.19	1515970.14
н1634	391560.39	1515968.56
н1635	391571.16	1515963.63
н1636	391580.22	1515959.38
н1637	391600.31	1515948.82
н1638	391609.60	1515944.73
н1639	391626.26	1515938.27
н1640	391629.04	1515937.04
н1641	391629.05	1515936.91
н1642	391670.05	1515916.90
н1643	391669.74	1515916.26
н1644	391678.74	1515911.90
н1645	391679.05	1515912.54
н1646	391688.47	1515907.97
н1647	391690.39	1515907.38
н1648	391689.21	1515903.45
н1649	391663.37	1515847.26
н1650	391658.34	1515849.51
н1651	391656.55	1515845.92
н1652	391649.70	1515849.00
н1653	391641.53	1515852.98
н1654	391629.87	1515858.64
н1655	391623.43	1515861.87
н1656	391615.97	1515865.45
н1657	391610.66	1515867.81
н1658	391592.62	1515877.03
н1659	391568.07	1515889.68
н1660	391569.38	1515892.65
н1661	391569.21	1515892.73
н1662	391561.40	1515890.02
н1663	391547.62	1515896.08
н1664	391550.05	1515900.34
н1665	391543.15	1515904.42
н1666	391542.91	1515903.97
н1667	391541.20	1515905.01
н1668	391538.78	1515900.75
н1669	391519.73	1515911.62
н1670	391510.18	1515918.24
н1671	391512.51	1515921.59
н1672	391508.40	1515924.44
н1673	391504.05	1515926.95
н1674	391501.96	1515923.93
н1675	391497.70	1515926.88
н1676	391497.95	1515930.37
н1677	391493.26	1515933.23
н1678	391488.80	1515934.20

Условный номер земельного участка :**ЗУ36**

Площадь земельного участка **389 кв.м.**

Кадастровый квартал: **10:03:0010221**

Категория земель: земли населенных пунктов

Разрешенное использование: трубопроводный транспорт

Правообладатель: Российская Федерация

Способ образования: Образование земельного участка из земель,

находящихся в государственной или муниципальной собственности
 Адресные характеристики: Российская Федерация, Республика Карелия, Кондопожский район, Кондопожское городское поселение, г. Кондопога

Обозначение характерных точек границ	Координаты, м (МСК-10 зона 1)	
	X	Y
н1610	391629.78	1515850.69
н1609	391625.13	1515853.38
н1608	391545.60	1515893.75
н1607	391484.36	1515931.63
н1679	391483.41	1515931.08
н1680	391486.72	1515928.82
н1681	391485.32	1515926.80
н1682	391489.02	1515924.71
н1683	391492.35	1515922.80
н1684	391510.87	1515909.92
н1685	391512.47	1515908.81
н1686	391514.93	1515906.48
н1687	391515.68	1515906.65
н1688	391531.61	1515896.34
н1689	391535.90	1515894.03
н1690	391539.75	1515891.05
н1691	391540.64	1515891.78
н1692	391542.06	1515891.34
н1693	391548.84	1515887.86
н1694	391550.18	1515888.62
н1695	391557.43	1515885.85
н1696	391564.44	1515882.61
н1697	391564.62	1515883.12
н1698	391568.47	1515881.89
н1699	391605.54	1515863.00
н1700	391605.04	1515862.04
н1701	391614.00	1515857.58
н1702	391614.45	1515858.46
н1703	391628.12	1515851.50

Условный номер земельного участка :**ЗУ37**

Площадь земельного участка **1 кв.м.**

Кадастровый квартал: **10:03:0010221**

Категория земель: земли населенных пунктов

Разрешенное использование: трубопроводный транспорт

Правообладатель: Российская Федерация

Способ образования: Образование земельного участка из земель,

находящихся в государственной или муниципальной собственности

Адресные характеристики: Российская Федерация, Республика Карелия, Кондопожский район, Кондопожское городское поселение, г. Кондопога

Обозначение характерных точек границ	Координаты, м (МСК-10 зона 1)	
	X	Y
н1704	391634.50	1515847.97
н1705	391634.38	1515847.71
н1613	391638.03	1515845.93

Условный номер земельного участка :**ЗУ38**

Площадь земельного участка **1942 кв.м.**

Кадастровый квартал: **10:03:0010221**

Категория земель: земли населенных пунктов

Разрешенное использование: трубопроводный транспорт

Правообладатель: Российская Федерация

Способ образования: Образование земельного участка из земель, находящихся в государственной или муниципальной собственности
 Адресные характеристики: Российская Федерация, Республика Карелия, Кондопожский район, Кондопожское городское поселение, г. Кондопога

Обозначение характерных точек границ	Координаты, м (МСК-10 зона 1)	
	X	Y
н1707	391594.26	1515775.14
н1708	391605.00	1515769.79
н1709	391603.98	1515767.75
н1710	391612.95	1515763.32
н1711	391613.94	1515765.33
н1457	391627.32	1515758.66
н1506	391658.45	1515834.14
н1619	391657.53	1515834.67
н1712	391634.35	1515784.98
н1713	391629.04	1515769.54
н1714	391622.29	1515772.39
н1715	391621.37	1515770.02
н1716	391618.16	1515771.64
н1717	391612.76	1515774.48
н1718	391604.28	1515778.77
н1719	391591.60	1515785.38
н1720	391588.84	1515784.28
н1721	391574.99	1515791.02
н1722	391565.99	1515795.39
н1723	391536.90	1515811.59
н1724	391530.69	1515814.82
н1725	391523.93	1515818.31
н1726	391509.76	1515828.05
н1727	391485.09	1515842.41
н1728	391472.59	1515856.22
н1729	391460.80	1515856.00
н1730	391445.53	1515855.75
н1731	391446.55	1515851.61
н1732	391454.76	1515850.12
н1733	391464.52	1515845.58
н1734	391468.00	1515845.64
н1735	391470.63	1515842.74
н1736	391473.01	1515841.63
н1737	391531.15	1515803.73
н1706	391591.37	1515773.98

Условный номер земельного участка :ЗУ39

Площадь земельного участка **84 кв.м.**

Кадастровый квартал: **10:03:0010220**

Категория земель: земли населенных пунктов

Разрешенное использование: трубопроводный транспорт

Правообладатель: Российская Федерация

Способ образования: Образование земельного участка из земель, находящихся в государственной или муниципальной собственности

Адресные характеристики: Российская Федерация, Республика Карелия, Кондопожский район, Кондопожское городское поселение, г. Кондопога

Обозначение характерных точек границ	Координаты, м (МСК-10 зона 1)	
	X	Y
н1738	391609.16	1515755.72
н1710	391612.95	1515763.32
н1739	391603.99	1515767.76
н1740	391600.41	1515760.52
н1741	391604.68	1515757.95

Условный номер земельного участка :**ЗУ40**

Площадь земельного участка **434 кв.м.**

Кадастровый квартал: **10:03:0010220**

Категория земель: земли населенных пунктов

Разрешенное использование: трубопроводный транспорт

Правообладатель: Российская Федерация

Способ образования: Образование земельного участка из земель,
находящихся в государственной или муниципальной собственности

Адресные характеристики: Российская Федерация, Республика Карелия, Кондопожский район, Кондопожское
городское поселение, г. Кондопога

Обозначение характерных точек границ	Координаты, м (МСК-10 зона 1)	
	X	Y
н1735	391470.63	1515842.74
н1742	391476.73	1515836.00
н1743	391474.17	1515831.60
н1744	391482.81	1515826.57
н1745	391484.96	1515830.27
н1746	391509.62	1515816.02
н1747	391507.11	1515812.30
н1748	391513.31	1515808.77
н1749	391516.04	1515811.85
н1750	391527.84	1515804.66
н1751	391526.15	1515801.66
н1752	391530.53	1515799.23
н1753	391535.02	1515796.74
н1754	391536.57	1515799.79
н1755	391550.18	1515792.19
н1756	391558.92	1515787.31
н1757	391561.02	1515786.14
н1758	391580.75	1515776.54
н1759	391578.72	1515772.39
н1760	391583.03	1515769.90
н1761	391587.56	1515767.70
н1762	391590.44	1515773.61
н1706	391591.37	1515773.98
н1763	391531.12	1515803.75
н1736	391473.01	1515841.63

Условный номер земельного участка :**ЗУ41**

Площадь земельного участка **68 кв.м.**

Кадастровый квартал: **10:03:0010220**

Категория земель: земли населенных пунктов

Разрешенное использование: трубопроводный транспорт

Правообладатель: Российская Федерация

Способ образования: Образование земельного участка из земель,
находящихся в государственной или муниципальной собственности

Адресные характеристики: Российская Федерация, Республика Карелия, Кондопожский район, Кондопожское
городское поселение, г. Кондопога

Обозначение характерных точек границ	Координаты, м (МСК-10 зона 1)	
	X	Y
н1733	391464.52	1515845.58
н1732	391454.76	1515850.12
н1731	391446.55	1515851.61
н1764	391446.77	1515845.27

Условный номер земельного участка :**ЗУ42**

Площадь земельного участка **319 кв.м.**

Кадастровый квартал: **10:03:0010220**

Категория земель: земли населенных пунктов

Разрешенное использование: трубопроводный транспорт

Правообладатель: Российская Федерация

Способ образования: Образование земельного участка из земель, находящихся в государственной или муниципальной собственности

Адресные характеристики: Российская Федерация, Республика Карелия, Кондопожский район, Кондопожское городское поселение, г. Кондопога

Обозначение характерных точек границ	Координаты, м (МСК-10 зона 1)	
	X	Y
н1765	391463.47	1515769.12
н1766	391465.17	1515766.70
н1767	391475.36	1515760.76
н1768	391478.17	1515766.09
н1769	391469.69	1515770.57
н1770	391465.33	1515778.48
н1771	391467.44	1515781.31
н1772	391466.45	1515783.47
н1773	391464.16	1515785.01
н1774	391461.03	1515790.76
н1775	391460.08	1515798.80
н1776	391454.95	1515814.64
н1777	391449.60	1515822.98
н1778	391449.36	1515823.82
н1779	391450.99	1515826.69
н1780	391447.17	1515834.13
н1781	391447.51	1515824.46
н1782	391461.11	1515779.54
н1783	391465.40	1515772.35

Условный номер земельного участка :**ЗУ43**

Площадь земельного участка **3907 кв.м.**

Кадастровый квартал: **10:03:0010224**

Категория земель: земли населенных пунктов

Разрешенное использование: трубопроводный транспорт

Правообладатель: Российская Федерация

Способ образования: Образование земельного участка из земель, находящихся в государственной или муниципальной собственности

Адресные характеристики: Российская Федерация, Республика Карелия, Кондопожский район, Кондопожское городское поселение, г. Кондопога

Обозначение характерных точек границ	Координаты, м	
	X	Y
н1784	391467.51	1515970.81
н1785	391466.69	1515981.57
н1786	391484.98	1516012.53
н1787	391485.06	1516012.53
н1788	391485.58	1516013.78
н1789	391468.79	1516022.21
н1790	391468.35	1516018.34
н1791	391474.18	1516014.89
н1792	391456.74	1515983.71
н1793	391455.72	1515981.70
н1794	391446.69	1515985.13
н1795	391436.79	1515992.12
н1796	391436.25	1515993.30
н1797	391408.63	1516003.05
н1798	391392.22	1516008.60

н1799	391390.52	1516004.54
н1800	391376.55	1516010.38
н1801	391378.00	1516013.83
н1802	391373.38	1516015.76
н1803	391368.41	1516016.82
н1804	391364.70	1516007.96
н1805	391375.89	1516003.20
н1806	391375.70	1516002.55
н1807	391363.79	1515960.93
н1808	391362.51	1515956.54
н1809	391367.85	1515955.70
н1810	391371.93	1515941.53
н1811	391371.14	1515922.10
н1812	391371.54	1515915.56
н1813	391372.35	1515909.26
н1814	391372.74	1515902.50
н1815	391372.38	1515902.41
н1816	391372.39	1515902.27
н1817	391376.81	1515885.00
н1818	391377.57	1515879.82
н1819	391378.52	1515880.17
н1820	391379.32	1515880.40
н1821	391380.82	1515881.03
н1822	391380.30	1515882.74
н1823	391379.16	1515883.21
н1824	391374.79	1515901.28
н1825	391372.61	1515915.06
н1826	391374.38	1515917.26
н1827	391378.00	1515916.62
н1828	391378.98	1515921.43
н1829	391377.14	1515921.74
н1830	391374.31	1515922.64
н1831	391374.66	1515933.52
н1832	391376.04	1515938.11
н1833	391376.74	1515947.46
н1834	391375.60	1515949.74
н1835	391374.53	1515950.39
н1836	391373.63	1515955.04
н1837	391371.05	1515956.63
н1838	391370.99	1515959.19
н1839	391371.42	1515962.14
н1840	391370.47	1515963.23
н1841	391370.38	1515967.12
н1842	391371.94	1515971.71
н1843	391380.52	1516001.19
н1844	391402.32	1515994.07
н1845	391402.50	1515994.61
н1846	391414.62	1515990.28
н1847	391419.11	1515988.43
н1848	391428.66	1515985.14
н1849	391430.92	1515985.19
н1850	391432.47	1515982.21
н1851	391460.54	1515971.93
н1852	391449.35	1515943.60
н1853	391446.15	1515937.20
н1854	391442.15	1515927.22
н1855	391437.64	1515915.01
н1856	391435.73	1515910.44
н1857	391416.39	1515913.25
н1858	391412.53	1515914.07
н1859	391412.28	1515912.97
н1860	391405.82	1515914.59
н1861	391404.92	1515910.87
н1862	391412.86	1515908.93
н1863	391416.78	1515908.33
н1864	391426.95	1515906.18

н1865	391433.77	1515904.39
н1866	391433.35	1515901.79
н1867	391435.22	1515901.34
н1868	391435.56	1515883.34
н1869	391432.14	1515872.22
н1870	391432.26	1515869.42
н1871	391432.48	1515864.54
н1872	391433.23	1515859.60
н1873	391433.74	1515859.68
н1874	391433.94	1515846.73
н1875	391432.58	1515846.71
н1876	391432.74	1515836.71
н1877	391434.59	1515836.74
н1878	391437.69	1515830.69
н1879	391431.05	1515830.72
н1880	391431.19	1515828.76
н1881	391424.79	1515826.11
н1882	391400.22	1515826.11
н1883	391399.32	1515825.97
н1884	391398.58	1515827.99
н1885	391394.89	1515826.80
н1886	391399.55	1515815.71
н1887	391400.49	1515812.95
н1888	391400.22	1515811.16
н1889	391396.77	1515809.12
н1890	391397.58	1515806.19
н1891	391401.29	1515797.43
н1892	391405.90	1515799.38
н1893	391408.08	1515800.64
н1894	391406.32	1515804.22
н1895	391408.84	1515805.56
н1896	391404.95	1515809.87
н1897	391403.27	1515812.44
н1898	391400.60	1515819.23
н1899	391403.84	1515823.60
н1900	391434.18	1515822.62
н1901	391436.58	1515818.74
н1902	391438.96	1515815.24
н1903	391444.34	1515814.90
н1904	391445.10	1515812.52
н1905	391448.17	1515803.00
н1906	391452.09	1515790.85
н1907	391456.29	1515781.76
н1908	391457.21	1515782.28
н1909	391458.87	1515779.36
н1910	391457.70	1515778.69
н1911	391459.52	1515774.77
н1765	391463.47	1515769.12
н1783	391465.40	1515772.35
н1782	391461.11	1515779.54
н1781	391447.51	1515824.46
н1780	391447.17	1515834.13
н1912	391444.05	1515840.20
н1913	391443.97	1515845.22
н1764	391446.77	1515845.27
н1731	391446.55	1515851.61
н1730	391445.54	1515855.75
н1914	391444.30	1515855.75
н1915	391444.22	1515861.12
н1916	391440.08	1515878.00
н1917	391440.12	1515906.50
н1918	391457.93	1515947.98

Условный номер земельного участка :**ЗУ44**

Площадь земельного участка **288 кв.м.**

Кадастровый квартал: **10:03:0010221**

Категория земель: земли населенных пунктов

Разрешенное использование: трубопроводный транспорт

Правообладатель: Российская Федерация

Способ образования: Образование земельного участка из земель,
находящихся в государственной или муниципальной собственности

Адресные характеристики: Российская Федерация, Республика Карелия, Кондопожский район, Кондопожское
городское поселение, г. Кондопога

Обозначение характерных точек границ	Координаты, м (МСК-10 зона 1)	
	X	Y
н1915	391444.22	1515861.12
н1919	391444.21	1515861.53
н1920	391442.77	1515871.08
н1921	391445.82	1515881.81
н1922	391444.09	1515883.70
н1923	391444.11	1515888.85
н1924	391443.70	1515893.85
н1925	391445.01	1515902.77
н1926	391445.67	1515904.33
н1927	391447.80	1515910.28
н1928	391449.42	1515915.01
н1929	391447.22	1515915.76
н1930	391450.00	1515924.02
н1931	391453.00	1515931.27
н1932	391460.23	1515946.55
н1933	391457.91	1515947.99
н1917	391440.12	1515906.50
н1916	391440.08	1515878.00

Условный номер земельного участка :**ЗУ45**

Площадь земельного участка **129 кв.м.**

Кадастровый квартал: **10:03:0010222**

Категория земель: земли населенных пунктов

Разрешенное использование: трубопроводный транспорт

Правообладатель: Российская Федерация

Способ образования: Образование земельного участка из земель,
находящихся в государственной или муниципальной собственности

Адресные характеристики: Российская Федерация, Республика Карелия, Кондопожский район, Кондопожское
городское поселение, г. Кондопога

Обозначение характерных точек границ	Координаты, м (МСК-10 зона 1)	
	X	Y
н1932	391460.23	1515946.55
н1934	391462.26	1515950.85
н1935	391466.76	1515949.43
н1936	391471.16	1515958.63
н1937	391467.80	1515967.05
н1784	391467.51	1515970.81
н1933	391457.91	1515947.99

Условный номер земельного участка :**ЗУ46**

Площадь земельного участка **3129 кв.м.**

Кадастровый квартал: **10:03:0010223**

Категория земель: земли населенных пунктов

Разрешенное использование: трубопроводный транспорт

Правообладатель: Российская Федерация

Способ образования: Образование земельного участка из земель,

находящихся в государственной или муниципальной собственности
 Адресные характеристики: Российская Федерация, Республика Карелия, Кондопожский район, Кондопожское городское поселение, г. Кондопога

Обозначение характерных точек границ	Координаты, м (МСК-10 зона 1)	
	X	Y
н1938	391536.02	1516139.10
н1939	391535.71	1516139.24
н1940	391512.95	1516089.92
н1788	391485.58	1516013.78
н1941	391487.72	1516012.63
н1942	391491.48	1516012.78
н1943	391496.29	1516026.03
н1944	391495.02	1516032.28
н1945	391504.61	1516054.89
н1946	391519.60	1516092.51
н1947	391525.71	1516090.44
н1948	391542.37	1516081.18
н1949	391559.79	1516072.70
н1950	391568.71	1516068.94
н1951	391571.00	1516074.44
н1952	391561.65	1516078.94
н1953	391555.84	1516080.51
н1954	391538.19	1516089.75
н1955	391528.88	1516094.80
н1956	391522.58	1516100.98
н1957	391529.24	1516117.79
н1958	391533.79	1516132.08
н1959	391542.63	1516129.43
н1960	391543.24	1516130.13
н1961	391577.12	1516115.24
н1962	391581.81	1516113.18
н1963	391598.51	1516105.65
н1964	391597.87	1516103.94
н1965	391614.80	1516094.26
н1966	391616.35	1516097.38
н1967	391627.30	1516092.12
н1968	391647.08	1516081.73
н1969	391692.51	1516059.11
н1970	391702.11	1516055.54
н1971	391710.80	1516051.31
н1972	391730.55	1516041.90
н1973	391744.79	1516035.09
н1974	391747.11	1516033.98
н1975	391737.70	1516012.11
н1976	391729.25	1515993.65
н1977	391721.50	1515997.73
н1978	391719.01	1515999.25
н1979	391716.77	1516000.38
н1980	391713.41	1516002.07
н1981	391712.22	1516002.86
н1982	391703.45	1516007.74
н1983	391701.84	1516008.59
н1984	391701.44	1516007.83
н1985	391700.17	1516008.50
н1986	391700.27	1516009.44
н1987	391701.51	1516011.84
н1988	391702.78	1516014.05
н1989	391699.48	1516015.59
н1990	391696.32	1516016.73
н1991	391691.54	1516008.02
н1992	391690.53	1516006.54
н1993	391694.15	1516004.07
н1994	391695.70	1516006.43
н1995	391701.50	1516002.96

н1996	391704.04	1516001.38
н1997	391708.51	1515998.38
н1998	391712.63	1515995.78
н1999	391718.83	1515992.43
н2000	391725.11	1515988.56
н2001	391722.32	1515982.00
н2002	391721.39	1515979.82
н2003	391715.51	1515967.88
н2004	391720.08	1515965.39
н2005	391730.01	1515985.92
н2006	391754.51	1516041.15

Условный номер земельного участка :**ЗУ47**

Площадь земельного участка **126 кв.м.**

Кадастровый квартал: **10:03:0010224**

Категория земель: земли населенных пунктов

Разрешенное использование: трубопроводный транспорт

Правообладатель: Российская Федерация

Способ образования: Образование земельного участка из земель, находящихся в государственной или муниципальной собственности

Адресные характеристики: Российская Федерация, Республика Карелия, Кондопожский район, Кондопожское городское поселение, г. Кондопога

Обозначение характерных точек границ	Координаты, м (МСК-10 зона 1)	
	X	Y
н2008	391329.50	1516068.15
н2009	391329.12	1516065.70
н2010	391331.29	1516065.25
н2011	391337.19	1516064.05
н2012	391338.11	1516067.37
н2013	391351.26	1516066.15
н2014	391356.96	1516064.90
н2015	391356.66	1516063.56
н2016	391357.19	1516063.42
н2017	391362.40	1516061.76
н2018	391362.81	1516063.57
н2019	391373.10	1516061.27
н2020	391375.52	1516062.12
н2021	391337.43	1516070.84
н2007	391329.55	1516070.86

Условный номер земельного участка :**ЗУ48**

Площадь земельного участка **3599 кв.м.**

Кадастровый квартал: **10:03:0010225**

Категория земель: земли населенных пунктов

Разрешенное использование: трубопроводный транспорт

Правообладатель: Российская Федерация

Способ образования: Образование земельного участка из земель, находящихся в государственной или муниципальной собственности

Адресные характеристики: Российская Федерация, Республика Карелия, Кондопожский район, Кондопожское городское поселение, г. Кондопога

Обозначение характерных точек границ	Координаты, м (МСК-10 зона 1)	
	X	Y
н2007	391329.55	1516070.86
н2021	391337.43	1516070.84
н2020	391375.52	1516062.12
н2022	391376.33	1516062.40

н2027	391380.85	1516066.33
н2026	391409.33	1516052.04
н2028	391425.44	1516045.15
н3166	391442.63	1516037.30
н3164	391441.95	1516035.70
н3163	391450.79	1516031.22
н3167	391451.73	1516033.15
н2029	391453.38	1516032.40
н2030	391469.01	1516024.17
н1789	391468.79	1516022.21
н1788	391485.58	1516013.78
н1940	391512.95	1516089.92
н1939	391535.71	1516139.24
н2031	391508.79	1516157.24
н2032	391504.80	1516159.07
н2033	391504.28	1516157.79
н2034	391499.37	1516159.56
н2035	391475.50	1516170.97
н2036	391470.27	1516167.23
н2037	391458.53	1516171.26
н2038	391439.67	1516172.79
н2039	391355.69	1516208.04
н2040	391341.39	1516200.94
н2041	391342.83	1516200.40
н2042	391343.68	1516199.02
н2043	391346.22	1516197.76
н2044	391349.23	1516196.48
н2045	391349.54	1516196.84
н2046	391352.84	1516195.46
н2047	391356.04	1516197.05
н2048	391357.26	1516196.53
н2049	391355.92	1516193.47
н2050	391364.73	1516189.23
н2051	391366.49	1516192.66
н2052	391427.41	1516167.09
н2053	391428.32	1516169.03
н2054	391434.07	1516166.35
н2055	391433.27	1516164.63
н2056	391437.27	1516162.95
н2057	391456.17	1516161.42
н2058	391457.51	1516164.54
н2059	391462.13	1516162.59
н2060	391460.95	1516159.86
н2061	391471.90	1516156.10
н2062	391476.51	1516159.40
н2063	391477.93	1516158.72
н2064	391478.20	1516159.26
н2065	391524.07	1516138.37
н2066	391526.28	1516133.38
н2067	391495.38	1516059.27
н2068	391497.50	1516055.76
н2069	391487.55	1516032.65
н2070	391485.24	1516027.64
н2071	391485.41	1516026.83
н2072	391484.02	1516023.00
н2073	391480.35	1516022.86
н2074	391476.79	1516024.97
н2075	391475.75	1516028.41
н2076	391468.55	1516031.84
н2077	391448.22	1516041.59
н2078	391429.32	1516050.23
н2079	391417.05	1516055.72
н2080	391400.03	1516062.99
н2081	391378.59	1516071.42
н2082	391377.78	1516069.06
н2083	391377.15	1516068.42

н2084	391375.94	1516067.70
н2085	391374.48	1516067.46
н2086	391371.67	1516067.60
н2087	391366.90	1516068.93
н2088	391352.42	1516073.65
н2089	391352.19	1516073.26
н2090	391347.20	1516075.76
н2091	391329.61	1516073.99

Условный номер земельного участка :ЗУ49

Площадь земельного участка **1596 кв.м.**

Кадастровый квартал: **10:03:0010226**

Категория земель: земли населенных пунктов

Разрешенное использование: трубопроводный транспорт

Правообладатель: Российская Федерация

Способ образования: Образование земельного участка из земель,
находящихся в государственной или муниципальной собственности

Адресные характеристики: Российская Федерация, Республика Карелия, Кондопожский район, Кондопожское
городское поселение, г. Кондопога

Обозначение характерных точек границ	Координаты, м (МСК-10 зона 1)	
	X	Y
н1938	391536.02	1516139.10
н2006	391754.51	1516041.15
н2092	391763.46	1516036.89
н2093	391762.63	1516037.53
н2094	391749.32	1516045.71
н2095	391735.05	1516050.91
н2096	391666.79	1516081.67
н2097	391673.80	1516097.21
н2098	391679.29	1516107.92
н2099	391681.36	1516106.85
н2100	391681.94	1516107.53
н2101	391685.63	1516115.91
н2102	391683.85	1516116.81
н2103	391685.72	1516120.46
н2104	391667.69	1516130.60
н2105	391662.93	1516133.27
н2106	391653.47	1516138.56
н2107	391649.48	1516142.89
н2108	391646.58	1516153.82
н2109	391641.96	1516157.40
н2110	391633.32	1516164.92
н2111	391625.68	1516174.04
н2112	391612.35	1516181.29
н2113	391606.06	1516185.01
н2114	391599.86	1516191.91
н2115	391598.92	1516189.72
н2116	391595.52	1516180.63
н2117	391599.84	1516178.31
н2118	391601.94	1516181.88
н2119	391606.15	1516179.58
н2120	391605.31	1516178.02
н2121	391620.62	1516169.80
н2122	391628.12	1516160.48
н2123	391641.30	1516148.69
н2124	391642.60	1516143.40
н2125	391645.50	1516141.70
н2126	391644.34	1516138.66
н2127	391655.14	1516132.28
н2128	391654.33	1516130.71
н2129	391675.00	1516119.05
н2130	391664.60	1516099.97

н2131	391664.00	1516099.82
н2132	391657.68	1516085.78
н2133	391627.74	1516099.28
н2134	391619.05	1516103.34
н2135	391624.16	1516114.35
н2136	391619.66	1516116.53
н2137	391615.16	1516118.70
н2138	391609.99	1516107.57
н2139	391536.86	1516141.74

Условный номер земельного участка :**ЗУ50**

Площадь земельного участка **289 кв.м.**

Кадастровый квартал: **10:03:0010226**

Категория земель: земли населенных пунктов

Разрешенное использование: трубопроводный транспорт

Правообладатель: Российская Федерация

Способ образования: Образование земельного участка из земель, находящихся в государственной или муниципальной собственности

Адресные характеристики: Российская Федерация, Республика Карелия, Кондопожский район, Кондопожское городское поселение, г. Кондопога

Обозначение характерных точек границ	Координаты, м (МСК-10 зона 1)	
	X	Y
н1939	391535.71	1516139.24
н1938	391536.02	1516139.10
н2139	391536.86	1516141.74
н2140	391529.05	1516145.38
н2141	391519.11	1516152.45
н2142	391513.70	1516154.40
н2143	391519.29	1516168.17
н2144	391518.08	1516168.80
н2145	391519.14	1516173.31
н2146	391526.84	1516188.05
н2147	391521.88	1516198.84
н2148	391515.89	1516178.17
н2031	391508.79	1516157.24

Условный номер земельного участка :**ЗУ51**

Площадь земельного участка **4458 кв.м.**

Кадастровый квартал: **10:03:0010232**

Категория земель: земли населенных пунктов

Разрешенное использование: трубопроводный транспорт

Правообладатель: Российская Федерация

Способ образования: Образование земельного участка из земель, находящихся в государственной или муниципальной собственности

Адресные характеристики: Российская Федерация, Республика Карелия, Кондопожский район, Кондопожское городское поселение, г. Кондопога

Обозначение характерных точек границ	Координаты, м (МСК-10 зона 1)	
	X	Y
н2149	391570.88	1516243.79
н2150	391619.02	1516276.10
н2151	391698.23	1516329.26
н2152	391700.30	1516331.02
н2153	391666.71	1516383.33
н2154	391660.11	1516379.04
н2155	391665.34	1516370.96
н2156	391669.57	1516364.24
н2157	391676.68	1516352.94
н2158	391682.85	1516354.24
н2159	391693.00	1516338.38

н2160	391687.81	1516334.33
н2161	391689.44	1516331.91
н2162	391653.92	1516307.91
н2163	391653.73	1516307.79
н2164	391618.36	1516284.84
н2165	391596.06	1516269.97
н2166	391565.47	1516249.48
н2167	391563.11	1516253.00
н2168	391553.68	1516266.74
н2169	391552.90	1516266.21
н2170	391549.59	1516270.88
н2171	391551.06	1516271.92
н2172	391548.02	1516276.06
н2173	391547.30	1516275.62
н2174	391545.45	1516278.41
н2175	391546.29	1516279.00
н2176	391542.94	1516283.97
н2177	391542.14	1516283.42
н2178	391537.30	1516290.67
н2179	391528.30	1516303.45
н2180	391524.70	1516309.21
н2181	391523.68	1516308.51
н2182	391520.76	1516312.70
н2183	391511.89	1516327.74
н2184	391526.64	1516337.87
н2185	391535.99	1516343.57
н2186	391538.88	1516343.83
н2187	391562.99	1516361.83
н2188	391563.88	1516360.61
н2189	391577.93	1516370.07
н2190	391587.32	1516376.24
н2191	391588.09	1516377.43
н2192	391594.23	1516381.27
н2193	391610.89	1516392.28
н2194	391612.72	1516393.34
н2195	391636.97	1516407.34
н2196	391638.83	1516405.11
н2197	391640.21	1516406.26
н2198	391641.64	1516405.57
н2199	391650.04	1516409.28
н2200	391644.91	1516417.27
н2201	391594.40	1516390.35
н2202	391570.04	1516376.56
н2203	391551.29	1516364.68
н2204	391552.70	1516362.37
н2205	391545.41	1516357.57
н2511	391543.84	1516359.96
н2207	391535.39	1516354.61
н2208	391537.05	1516352.08
н2209	391522.00	1516342.17
н2210	391511.85	1516335.50
н2211	391509.21	1516338.03
н2212	391501.92	1516333.41
н2213	391479.30	1516350.52
н2214	391478.93	1516350.63
н2215	391475.78	1516344.86
н2216	391483.44	1516340.27
н2217	391494.44	1516333.89
н2218	391495.88	1516336.93
н2219	391505.59	1516327.65
н2220	391504.41	1516325.44
н2221	391514.26	1516309.78
н2222	391520.43	1516299.97
н2223	391527.64	1516290.24
н2224	391532.66	1516283.01
н2225	391538.38	1516274.79

н2226	391546.99	1516262.39
н2227	391552.69	1516254.18
н2228	391556.62	1516248.53
н2229	391553.18	1516246.16
н2230	391552.30	1516244.05
н2231	391552.98	1516241.06
н2232	391546.32	1516235.25
н2233	391535.02	1516226.98
н2234	391531.47	1516227.14
н2235	391530.40	1516227.88
н2236	391521.60	1516220.81
н2237	391514.04	1516208.36
н2238	391510.60	1516199.46
н2239	391516.23	1516187.19
н2032	391504.80	1516159.07
н2031	391508.79	1516157.24
н2148	391515.89	1516178.17
н2147	391521.88	1516198.84
н2240	391521.86	1516198.90
н2241	391530.50	1516215.13
н2242	391545.97	1516227.55
н2243	391546.21	1516227.24
н2244	391555.00	1516233.14
н2245	391554.11	1516234.08
н2246	391559.15	1516238.13
н2247	391567.37	1516243.79

Условный номер земельного участка :**3У52**

Площадь земельного участка **498 кв.м.**

Кадастровый квартал: **10:03:0010226**

Категория земель: земли населенных пунктов

Разрешенное использование: трубопроводный транспорт

Правообладатель: Российская Федерация

Способ образования: Образование земельного участка из земель,
находящихся в государственной или муниципальной собственности

Адресные характеристики: Российская Федерация, Республика Карелия, Кондопожский район, Кондопожское
городское поселение, г. Кондопога

Обозначение характерных точек границ	Координаты, м (МСК-10 зона 1)	
	X	Y
н2243	391546.21	1516227.24
н2248	391552.02	1516220.00
н2249	391566.50	1516212.10
н2250	391586.44	1516207.46
н2251	391599.48	1516209.98
н2252	391601.25	1516211.86
н2253	391600.77	1516215.65
н2254	391600.51	1516216.48
н2255	391596.76	1516215.87
н2256	391577.46	1516217.62
н2257	391575.17	1516218.32
н2258	391573.19	1516219.07
н2259	391567.47	1516221.81
н2260	391564.53	1516224.45
н2261	391563.63	1516225.78
н2262	391559.40	1516228.51
н2244	391555.00	1516233.14

Условный номер земельного участка :**3У53**

Площадь земельного участка **2138 кв.м.**

Кадастровый квартал: **10:03:0010226**

Категория земель: земли населенных пунктов

Разрешенное использование: трубопроводный транспорт

Правообладатель: Российская Федерация

Способ образования: Образование земельного участка из земель,
находящихся в государственной или муниципальной собственности

Адресные характеристики: Российская Федерация, Республика Карелия, Кондопожский район, Кондопожское
городское поселение, г. Кондопога

Обозначение характерных точек границ	Координаты, м (МСК-10 зона 1)	
	X	Y
н2149	391570.88	1516243.79
н2263	391571.34	1516243.79
н2264	391574.41	1516239.16
н2265	391578.71	1516241.73
н2266	391582.88	1516244.49
н2267	391580.11	1516248.67
н2268	391591.08	1516257.01
н2269	391606.70	1516267.61
н2270	391610.62	1516261.88
н2271	391618.90	1516267.48
н2272	391614.98	1516273.23
н2273	391627.50	1516281.73
н2274	391630.21	1516283.22
н2275	391635.17	1516276.44
н2276	391644.05	1516281.68
н2277	391638.37	1516289.01
н2278	391652.99	1516297.84
н2279	391654.39	1516298.68
н2280	391658.06	1516292.57
н2281	391666.63	1516297.71
н2282	391662.96	1516303.82
н2283	391667.36	1516306.47
н2284	391673.27	1516310.67
н2285	391677.48	1516304.75
н2286	391685.63	1516310.55
н2287	391681.41	1516316.47
н2288	391689.23	1516322.04
н2289	391694.31	1516316.10
н2290	391698.98	1516319.38
н2291	391713.34	1516298.85
н2292	391723.09	1516284.88
н2293	391730.34	1516274.92
н2294	391729.21	1516274.09
н2295	391735.76	1516265.21
н2296	391738.17	1516266.78
н2297	391740.14	1516264.71
н2298	391745.93	1516255.72
н2299	391746.00	1516253.62
н2300	391746.11	1516247.81
н2301	391745.12	1516244.97
н2302	391741.38	1516239.15
н2303	391734.27	1516230.97
н2304	391733.99	1516229.97
н2305	391731.88	1516228.24
н2306	391719.19	1516220.24
н2307	391719.36	1516219.28
н2308	391720.91	1516214.47
н2309	391719.01	1516212.28
н2310	391722.92	1516203.27
н2311	391727.42	1516204.37
н2312	391729.80	1516198.60
н2313	391731.62	1516196.70
н2314	391733.96	1516197.84
н2315	391758.48	1516174.05
н2316	391742.32	1516157.94
н2317	391754.37	1516159.97

н2318	391767.17	1516174.10
н2319	391734.60	1516208.05
н2320	391732.43	1516220.66
н2321	391738.43	1516224.99
н2322	391752.06	1516244.32
н2323	391753.15	1516256.04
н2324	391745.53	1516268.48
н2325	391744.89	1516268.09
н2326	391739.51	1516275.69
н2327	391737.37	1516276.61
н2328	391730.06	1516288.68
н2329	391730.22	1516288.78
н2330	391704.26	1516325.42
н2331	391699.41	1516325.53
н2332	391697.07	1516328.26
н2151	391698.23	1516329.26
н2150	391619.02	1516276.10

Условный номер земельного участка :**3У54**

Площадь земельного участка **82 кв.м.**

Кадастровый квартал: **10:03:0010227**

Категория земель: земли населенных пунктов

Разрешенное использование: трубопроводный транспорт

Правообладатель: Российская Федерация

Способ образования: Образование земельного участка из земель, находящихся в государственной или муниципальной собственности

Адресные характеристики: Российская Федерация, Республика Карелия, Кондопожский район, Кондопожское городское поселение, г. Кондопога

Обозначение характерных точек границ	Координаты, м (МСК-10 зона 1)	
	X	Y
н2329	391730.22	1516288.78
н2333	391732.91	1516290.40
н2334	391730.32	1516294.68
н2335	391727.57	1516298.85
н2336	391724.89	1516297.24
н2337	391717.64	1516309.23
н2338	391706.38	1516325.37
н2330	391704.26	1516325.42

Условный номер земельного участка :**3У55**

Площадь земельного участка **1226 кв.м.**

Кадастровый квартал: **10:03:0010228**

Категория земель: земли населенных пунктов

Разрешенное использование: трубопроводный транспорт

Правообладатель: Российская Федерация

Способ образования: Образование земельного участка из земель, находящихся в государственной или муниципальной собственности

Адресные характеристики: Российская Федерация, Республика Карелия, Кондопожский район, Кондопожское городское поселение, г. Кондопога

Обозначение характерных точек границ	Координаты, м (МСК-10 зона 1)	
	X	Y
н2340	391769.61	1516377.82
н2341	391797.13	1516396.20
н2342	391821.97	1516418.06
н2343	391832.24	1516430.68
н2344	391834.12	1516435.11
н2345	391835.67	1516434.88
н2346	391842.63	1516443.44

н2347	391841.30	1516444.18
н2348	391829.01	1516445.94
н2349	391829.96	1516443.89
н2350	391828.86	1516442.56
н2351	391826.35	1516438.07
н2352	391827.22	1516437.59
н2353	391825.18	1516433.81
н2354	391823.35	1516426.92
н2355	391813.51	1516415.08
н2356	391806.35	1516409.40
н2357	391798.54	1516403.92
н2358	391793.36	1516400.39
н2359	391786.26	1516395.72
н2360	391780.19	1516391.84
н2361	391775.31	1516388.49
н2362	391773.35	1516386.26
н2363	391768.88	1516383.35
н2364	391745.90	1516367.91
н2365	391742.66	1516365.74
н2366	391740.89	1516366.60
н2367	391731.49	1516360.60
н2368	391725.80	1516356.12
н2369	391719.82	1516352.46
н2370	391719.30	1516351.46
н2371	391701.02	1516339.56
н2372	391696.68	1516345.84
н2373	391695.26	1516348.20
н2374	391687.57	1516359.69
н2375	391684.26	1516364.92
н2376	391680.54	1516363.97
н2377	391667.28	1516383.70
н2153	391666.71	1516383.33
н2152	391700.30	1516331.02
н2378	391704.70	1516334.78
н2339	391720.66	1516344.50

Условный номер земельного участка :**3У56**

Площадь земельного участка **671 кв.м.**

Кадастровый квартал: **10:03:0010227**

Категория земель: земли населенных пунктов

Разрешенное использование: трубопроводный транспорт

Правообладатель: Российская Федерация

Способ образования: Образование земельного участка из земель, находящихся в государственной или муниципальной собственности

Адресные характеристики: Российская Федерация, Республика Карелия, Кондопожский район, Кондопожское городское поселение, г. Кондопога

Обозначение характерных точек границ	Координаты, м (МСК-10 зона 1)	
	X	Y
н2339	391720.66	1516344.50
н2379	391725.87	1516347.68
н2380	391736.28	1516354.44
н2381	391739.58	1516349.36
н2382	391744.55	1516352.72
н2383	391741.31	1516357.71
н2384	391758.82	1516369.35
н2385	391761.05	1516366.03
н2386	391763.50	1516367.77
н2387	391765.99	1516369.44
н2388	391763.81	1516372.69
н2389	391775.50	1516380.53
н2390	391780.44	1516383.34

н2391	391784.12	1516376.95
н2392	391786.29	1516378.48
н2393	391787.24	1516376.79
н2394	391790.35	1516373.78
н2395	391793.02	1516371.81
н2396	391794.32	1516371.11
н2397	391798.39	1516369.67
н2398	391809.85	1516367.14
н2399	391817.20	1516365.24
н2400	391817.83	1516364.97
н2401	391834.79	1516361.55
н2402	391846.34	1516360.34
н2403	391847.35	1516365.39
н2404	391842.41	1516366.20
н2405	391834.03	1516367.50
н2406	391817.48	1516371.81
н2407	391817.05	1516369.43
н2408	391806.94	1516371.72
н2409	391805.68	1516371.33
н2410	391795.22	1516376.49
н2411	391796.43	1516378.93
н2412	391793.59	1516380.43
н2413	391789.13	1516388.28
н2414	391792.51	1516390.20
н2415	391800.06	1516397.68
н2416	391809.60	1516404.37
н2417	391812.44	1516401.41
н2418	391814.75	1516403.32
н2419	391817.06	1516405.25
н2420	391814.34	1516408.09
н2421	391817.50	1516410.59
н2422	391828.62	1516422.15
н2343	391832.24	1516430.68
н2342	391821.97	1516418.06
н2341	391797.13	1516396.20
н2340	391769.61	1516377.82

Условный номер земельного участка :**3У57**

Площадь земельного участка **630 кв.м.**

Кадастровый квартал: **10:03:0010227**

Категория земель: земли населенных пунктов

Разрешенное использование: трубопроводный транспорт

Правообладатель: Российская Федерация

Способ образования: Образование земельного участка из земель,

находящихся в государственной или муниципальной собственности

Адресные характеристики: Российская Федерация, Республика Карелия, Кондопожский район, Кондопожское городское поселение, г. Кондопога

Обозначение характерных точек границ	Координаты, м (МСК-10 зона 1)	
	X	Y
н2345	391835.67	1516434.88
н2423	391840.05	1516434.25
н2424	391842.11	1516437.80
н2425	391869.78	1516429.18
н2426	391894.49	1516419.05
н2427	391899.46	1516417.64
н2428	391900.05	1516417.16
н2429	391919.31	1516410.54
н2430	391918.85	1516407.56
н2431	391959.42	1516392.53
н2432	391962.13	1516398.82
н2433	391935.37	1516408.57
н2434	391917.76	1516413.98

н2435	391897.14	1516422.89
н2436	391853.82	1516438.27
н2346	391842.63	1516443.44

Условный номер земельного участка :ЗУ58

Площадь земельного участка 1978 кв.м.

Кадастровый квартал: 10:03:0010230

Категория земель: земли населенных пунктов

Разрешенное использование: трубопроводный транспорт

Правообладатель: Российская Федерация

Способ образования: Образование земельного участка из земель,

находящихся в государственной или муниципальной собственности

Адресные характеристики: Российская Федерация, Республика Карелия, Кондопожский район, Кондопожское городское поселение, г. Кондопога

Обозначение характерных точек границ	Координаты, м (МСК-10 зона 1)	
	X	Y
н2437	391963.14	1516401.17
н2438	391987.08	1516397.71
н2439	392010.97	1516398.80
н2440	392024.06	1516402.73
н2441	392024.23	1516400.78
н2442	392034.12	1516402.47
н2443	392033.97	1516404.23
н2444	392045.78	1516405.30
н2445	392052.27	1516407.30
н2446	392069.36	1516408.97
н2447	392078.89	1516409.57
н2448	392087.06	1516406.55
н2449	392086.86	1516406.14
н2450	392096.88	1516403.27
н2451	392096.59	1516402.44
н2452	392102.27	1516400.52
н2453	392102.52	1516401.24
н2454	392114.22	1516396.87
н2455	392113.54	1516394.62
н2456	392124.15	1516391.30
н2457	392149.25	1516384.47
н2458	392151.11	1516391.30
н2459	392146.26	1516392.50
н2460	392134.85	1516395.03
н2461	392122.12	1516399.11
н2462	392113.30	1516402.11
н2463	392106.20	1516404.84
н2464	392097.39	1516408.07
н2465	392097.56	1516408.58
н2466	392093.84	1516410.05
н2467	392092.11	1516411.17
н2468	392091.76	1516410.14
н2469	392091.05	1516410.39
н2470	392082.63	1516413.52
н2471	392076.12	1516414.64
н2472	392071.31	1516416.76
н2473	392065.62	1516416.99
н2474	392064.76	1516415.23
н2475	392061.79	1516416.66
н2476	392058.11	1516416.35
н2477	392054.79	1516412.14
н2478	392053.02	1516413.55
н2479	392044.35	1516419.50
н2480	392039.37	1516419.07
н2481	392039.74	1516414.77
н2482	392026.58	1516413.64

н2483	392026.54	1516412.21
н2484	392025.84	1516409.89
н2485	392009.99	1516405.15
н2486	391987.82	1516405.41
н2487	391987.84	1516405.58
н2488	391970.14	1516408.12
н2489	391970.68	1516411.97
н2490	391964.76	1516413.00
н2491	391964.21	1516408.99
н2492	391956.12	1516410.15
н2493	391953.99	1516405.20
н2494	391922.42	1516416.90
н2495	391923.49	1516419.91
н2496	391913.97	1516423.00
н2497	391913.04	1516420.37
н2498	391886.09	1516430.35
н2499	391886.71	1516432.17
н2500	391881.19	1516434.38
н2501	391880.47	1516432.44
н2502	391860.87	1516439.69
н2503	391861.68	1516442.19
н2504	391852.26	1516445.55
н2505	391851.35	1516442.74
н2347	391841.30	1516444.18
н2346	391842.63	1516443.44
н2436	391853.82	1516438.27
н2435	391897.14	1516422.89
н2434	391917.76	1516413.98
н2433	391935.37	1516408.57
н2432	391962.13	1516398.82

Условный номер земельного участка :**3У59**

Площадь земельного участка **74 кв.м.**

Кадастровый квартал: **10:03:0010227**

Категория земель: земли населенных пунктов

Разрешенное использование: трубопроводный транспорт

Правообладатель: Российская Федерация

Способ образования: Образование земельного участка из земель, находящихся в государственной или муниципальной собственности

Адресные характеристики: Российская Федерация, Республика Карелия, Кондопожский район, Кондопожское городское поселение, г. Кондопога

Обозначение характерных точек границ	Координаты, м (МСК-10 зона 1)	
	X	Y
н2441	392024.23	1516400.78
н2506	392024.80	1516393.74
н2507	392034.56	1516394.57
н2442	392034.12	1516402.47

Условный номер земельного участка :**3У60**

Площадь земельного участка **43 кв.м.**

Кадастровый квартал: **10:03:0010227**

Категория земель: земли населенных пунктов

Разрешенное использование: трубопроводный транспорт

Правообладатель: Российская Федерация

Способ образования: Образование земельного участка из земель, находящихся в государственной или муниципальной собственности

Адресные характеристики: Российская Федерация, Республика Карелия, Кондопожский район, Кондопожское городское поселение, г. Кондопога

Обозначение характерных точек границ	Координаты, м (МСК-10 зона 1)	
	X	Y
н2449	392086.86	1516406.14
н2448	392087.06	1516406.55
н2447	392078.89	1516409.57
н2446	392069.36	1516408.97
н2445	392052.27	1516407.30
н2444	392045.78	1516405.30
н2508	392050.92	1516405.76
н2509	392072.08	1516408.23
н2510	392079.66	1516408.16

Условный номер земельного участка :**ЗУ61**

Площадь земельного участка **83 кв.м.**

Кадастровый квартал: **10:03:0010231**

Категория земель: земли населенных пунктов

Разрешенное использование: трубопроводный транспорт

Правообладатель: Российская Федерация

Способ образования: Образование земельного участка из земель, находящихся в государственной или муниципальной собственности

Адресные характеристики: Российская Федерация, Республика Карелия, Кондопожский район, Кондопожское городское поселение, г. Кондопога

Обозначение характерных точек границ	Координаты, м (МСК-10 зона 1)	
	X	Y
н2511	391543.84	1516359.96
н2512	391539.35	1516366.81
н2513	391530.78	1516361.60
н2207	391535.39	1516354.61

Условный номер земельного участка :**ЗУ62**

Площадь земельного участка **82 кв.м.**

Кадастровый квартал: **10:03:0010231**

Категория земель: земли населенных пунктов

Разрешенное использование: трубопроводный транспорт

Правообладатель: Российская Федерация

Способ образования: Образование земельного участка из земель, находящихся в государственной или муниципальной собственности

Адресные характеристики: Российская Федерация, Республика Карелия, Кондопожский район, Кондопожское городское поселение, г. Кондопога

Обозначение характерных точек границ	Координаты, м (МСК-10 зона 1)	
	X	Y
н2203	391551.29	1516364.68
н2202	391570.04	1516376.56
н2514	391565.44	1516373.96
н2515	391561.92	1516380.11
н2516	391553.28	1516375.07
н2517	391556.76	1516368.99
н2518	391550.76	1516365.55

Условный номер земельного участка :**ЗУ63**

Площадь земельного участка **1159 кв.м.**

Кадастровый квартал: **10:03:0010231**

Категория земель: земли населенных пунктов

Разрешенное использование: трубопроводный транспорт

Правообладатель: Российская Федерация

Способ образования: Образование земельного участка из земель, находящихся в государственной или муниципальной собственности
 Адресные характеристики: Российская Федерация, Республика Карелия, Кондопожский район, Кондопожское городское поселение, г. Кондопога

Обозначение характерных точек границ	Координаты, м (МСК-10 зона 1)	
	X	Y
н2519	391588.36	1516565.32
н2520	391583.64	1516564.11
н2521	391585.04	1516559.30
н2522	391587.78	1516551.38
н2523	391594.72	1516527.65
н2524	391598.67	1516514.13
н2525	391607.28	1516487.75
н2526	391610.37	1516480.26
н2527	391615.79	1516468.93
н2528	391620.90	1516457.48
н2529	391625.64	1516445.62
н2530	391631.44	1516432.97
н2531	391636.26	1516422.48
н2532	391629.34	1516418.13
н2533	391632.08	1516412.07
н2534	391602.99	1516395.46
н2535	391598.92	1516402.32
н2536	391590.04	1516397.69
н2201	391594.40	1516390.35
н2200	391644.91	1516417.27
н2537	391644.70	1516417.78
н2538	391641.19	1516416.19
н2539	391640.22	1516418.35
н2540	391642.84	1516422.20
н2541	391609.21	1516502.06

Условный номер земельного участка :ЗУ64

Площадь земельного участка **335 кв.м.**

Кадастровый квартал: **10:03:0010229**

Категория земель: земли населенных пунктов

Разрешенное использование: трубопроводный транспорт

Правообладатель: Российская Федерация

Способ образования: Образование земельного участка из земель, находящихся в государственной или муниципальной собственности

Адресные характеристики: Российская Федерация, Республика Карелия, Кондопожский район, Кондопожское городское поселение, г. Кондопога

Обозначение характерных точек границ	Координаты, м (МСК-10 зона 1)	
	X	Y
н2540	391642.84	1516422.20
н2542	391643.63	1516423.36
н2543	391635.11	1516443.90
н2544	391637.31	1516444.84
н2545	391636.05	1516447.56
н2546	391634.79	1516450.28
н2547	391632.59	1516449.35
н2548	391625.27	1516466.60
н2549	391627.65	1516467.61
н2550	391625.69	1516472.22
н2551	391623.62	1516476.76
н2552	391621.36	1516475.81
н2553	391615.02	1516490.75
н2554	391612.73	1516497.48
н2555	391614.76	1516498.12

н2556	391611.76	1516507.65
н2557	391609.51	1516506.95
н2558	391603.67	1516524.13
н2559	391601.24	1516532.37
н2560	391602.75	1516532.77
н2561	391601.46	1516537.60
н2562	391599.77	1516542.33
н2563	391598.41	1516541.97
н2564	391594.98	1516553.61
н2565	391596.21	1516553.95
н2566	391594.63	1516558.72
н2567	391593.57	1516561.94
н2568	391592.62	1516566.41
н2519	391588.36	1516565.32
н2541	391609.21	1516502.06

Условный номер земельного участка :**ЗУ65**

Площадь земельного участка **809 кв.м.**

Кадастровый квартал: **10:03:0010228**

Категория земель: земли населенных пунктов

Разрешенное использование: трубопроводный транспорт

Правообладатель: Российская Федерация

Способ образования: Образование земельного участка из земель,

находящихся в государственной или муниципальной собственности

Адресные характеристики: Российская Федерация, Республика Карелия, Кондопожский район, Кондопожское городское поселение, г. Кондопога

Обозначение характерных точек границ	Координаты, м (МСК-10 зона 1)	
	X	Y
н2199	391650.04	1516409.28
н2569	391655.65	1516411.76
н2570	391654.67	1516413.76
н2571	391666.40	1516419.20
н2572	391666.13	1516419.95
н2573	391680.08	1516426.04
н2574	391689.37	1516430.02
н2575	391707.47	1516437.98
н2576	391713.11	1516440.88
н2577	391716.80	1516442.21
н2578	391717.84	1516439.68
н2579	391724.51	1516443.17
н2580	391729.33	1516445.69
н2581	391728.93	1516446.56
н2582	391728.91	1516447.04
н2583	391733.60	1516449.20
н2584	391737.77	1516450.09
н2585	391746.17	1516453.58
н2586	391754.02	1516456.51
н2587	391756.39	1516457.93
н2588	391758.77	1516462.49
н2589	391780.96	1516473.10
н2590	391784.13	1516473.59
н2591	391786.10	1516473.41
н2592	391785.18	1516477.02
н2593	391767.78	1516469.27
н2200	391644.91	1516417.27

Условный номер земельного участка :**ЗУ66**

Площадь земельного участка **588 кв.м.**

Кадастровый квартал: **10:03:0010229**

Категория земель: земли населенных пунктов

Разрешенное использование: трубопроводный транспорт

Правообладатель: Российская Федерация

Способ образования: Образование земельного участка из земель, находящихся в государственной или муниципальной собственности

Адресные характеристики: Российская Федерация, Республика Карелия, Кондопожский район, Кондопожское городское поселение, г. Кондопога

Обозначение характерных точек границ	Координаты, м (МСК-10 зона 1)	
	X	Y
н2594	391780.86	1516494.98
н2595	391781.38	1516493.36
н2596	391781.59	1516490.53
н2597	391777.91	1516485.95
н2598	391773.74	1516481.41
н2599	391774.85	1516477.03
н2600	391763.84	1516472.10
н2601	391760.47	1516470.36
н2602	391760.07	1516471.18
н2603	391751.79	1516466.62
н2604	391751.63	1516466.97
н2605	391743.36	1516463.02
н2606	391732.70	1516458.11
н2607	391732.98	1516457.47
н2608	391717.38	1516450.65
н2609	391715.80	1516454.25
н2610	391711.12	1516452.49
н2611	391706.54	1516450.49
н2612	391708.24	1516446.60
н2613	391688.27	1516437.52
н2614	391685.48	1516443.16
н2615	391680.82	1516441.38
н2616	391676.32	1516439.19
н2617	391679.15	1516433.39
н2537	391644.70	1516417.78
н2200	391644.91	1516417.27
н2593	391767.78	1516469.27
н2592	391785.18	1516477.02
н2618	391783.43	1516483.87
н2619	391785.63	1516487.03

Условный номер земельного участка **10:03:0010230:1/чзу1 (ЕЗП 10:03:0010000:4)**

Площадь земельного участка **15 кв.м.**

Категория земель: Земли населённых пунктов

Разрешенное использование: для эксплуатации, обслуживания и обеспечения безопасности движения железнодорожного транспорта

Правообладатель: Собственность - Российская Федерация, Аренда - ОАО "РЖД"

Способ образования: Образование части земельного участка

Кадастровый номер исходного земельного участка: **10:03:0010230:1 (ЕЗП 10:03:0010000:4)**

Площадь исходного земельного участка: 9 583 кв. м

Адресные характеристики: Республика Карелия, Кондопожский район, г.Кондопога.

Земельный участок расположен в кадастровом квартале 10:03:01 00 00

Обозначение характерных точек границ	Координаты, м (МСК-10 зона 1)	
	X	Y
н2645	391621.69	1516621.96
н2671	391620.38	1516628.66
н2646	391616.95	1516624.00

Условный номер земельного участка **10:03:0010230:1/чзу2 (ЕЗП 10:03:0010000:4)**

Площадь земельного участка **378 кв.м.**

Категория земель: Земли населённых пунктов

Разрешенное использование: для эксплуатации, обслуживания

и обеспечения безопасности движения железнодорожного транспорта
 Правообладатель: Собственность - Российская Федерация, Аренда - ОАО "РЖД"
 Способ образования: Образование части земельного участка
 Кадастровый номер исходного земельного участка: **10:03:0010230:1 (ЕЗП 10:03:0010000:4)**
 Площадь исходного земельного участка: 9 583 кв. м
 Адресные характеристики: Республика Карелия, Кондопожский район, г.Кондопога.
 Земельный участок расположен в кадастровом квартале 10:03:01 00 00

Обозначение характерных точек границ	Координаты, м (МСК-10 зона 1)	
	X	Y
н2672	391618.89	1516636.22
н2673	391617.55	1516643.06
н2674	391614.42	1516644.25
н2675	391612.63	1516641.96
н2676	391592.83	1516651.64
н2677	391590.40	1516652.69
н2678	391591.23	1516654.49
н2679	391585.68	1516656.78
н2680	391584.86	1516655.00
н2681	391572.67	1516660.14
н2682	391553.49	1516668.41
н2683	391554.53	1516670.87
н2684	391549.05	1516673.32
н2685	391547.99	1516670.81
н2686	391535.81	1516676.14
н2687	391536.95	1516678.72
н2688	391529.65	1516681.96
н2689	391527.67	1516677.55
н2690	391538.31	1516672.36
н2691	391565.54	1516659.40
н2692	391587.45	1516649.70

Условный номер земельного участка **10:03:0010231:6/чзу1(ЕЗП 10:03:0010000:4)**

Площадь земельного участка **458 кв.м.**

Категория земель: Земли населённых пунктов

Разрешенное использование: для эксплуатации, обслуживания и обеспечения безопасности движения железнодорожного транспорта

Правообладатель: Собственность - Российская Федерация, Аренда - ОАО "РЖД"

Способ образования: Образование части земельного участка

Кадастровый номер исходного земельного участка: 10:03:0010231:6(ЕЗП 10:03:0010000:4)

Площадь исходного земельного участка: 32 549 кв. м

Адресные характеристики: Республика Карелия, Кондопожский район, г.Кондопога. Земельный участок расположен в кадастровом квартале 10:03:01 00 00

Обозначение характерных точек границ	Координаты, м (МСК-10 зона 1)	
	X	Y
н2689	391527.67	1516677.55
н2693	391525.60	1516672.70
н2694	391549.89	1516662.44
н2695	391569.92	1516654.04
н2696	391596.54	1516642.01
н2697	391604.58	1516641.05
н2698	391604.24	1516638.19
н2699	391608.72	1516636.12
н2700	391610.56	1516626.73
н2646	391616.95	1516624.00
н2671	391620.38	1516628.66
н2672	391618.89	1516636.22
н2692	391587.45	1516649.70
н2691	391565.54	1516659.40
н2690	391538.31	1516672.36

Условный номер земельного участка :**3У66**

Площадь земельного участка **254 кв.м.**

Кадастровый квартал: **10:03:0010229**

Категория земель: земли населенных пунктов

Разрешенное использование: трубопроводный транспорт

Правообладатель: Российская Федерация

Способ образования: Образование земельного участка из земель,
находящихся в государственной или муниципальной собственности

Адресные характеристики: Российская Федерация, Республика Карелия, Кондопожский район, Кондопожское городское поселение, г. Кондопога

Обозначение характерных точек границ	Координаты, м (МСК-10 зона 1)	
	X	Y
н2005	391730.01	1515985.92
н2004	391720.08	1515965.39
н2702	391725.82	1515962.25
н2703	391727.32	1515961.47
н2704	391734.05	1515974.62
н2705	391732.58	1515975.40
н2706	391735.18	1515980.21
н2707	391736.09	1515980.71
н2708	391737.66	1515980.64
н2709	391758.57	1515970.83
н2710	391770.88	1515964.17
н2711	391773.11	1515963.70
н2712	391778.15	1515961.68
н2713	391789.38	1515955.36
н2714	391778.53	1515962.56

Условный номер земельного участка :**3У67**

Площадь земельного участка **1136 кв.м.**

Кадастровый квартал: **10:03:0010230**

Категория земель: земли населенных пунктов

Разрешенное использование: трубопроводный транспорт

Правообладатель: Российская Федерация

Способ образования: Образование земельного участка из земель,
находящихся в государственной или муниципальной собственности

Адресные характеристики: Российская Федерация, Республика Карелия, Кондопожский район, Кондопожское городское поселение, г. Кондопога

Обозначение характерных точек границ	Координаты, м (МСК-10 зона 1)	
	X	Y
н2620	391612.45	1516617.11
н2621	391613.55	1516611.52
н2622	391635.63	1516600.99
н2623	391667.69	1516580.13
н2624	391705.89	1516557.63
н2625	391755.20	1516524.94
н2626	391774.02	1516506.39
н2627	391776.07	1516502.96
н2628	391776.10	1516502.97
н2629	391780.17	1516497.15
н2594	391780.86	1516494.98
н2619	391785.63	1516487.03
н2630	391787.34	1516489.48
н2631	391792.18	1516489.48
н2632	391787.23	1516496.88
н2633	391786.72	1516497.20
н2634	391783.16	1516504.57
н2635	391777.98	1516511.46
н2636	391777.41	1516511.05

н2637	391776.72	1516512.00
н2638	391769.08	1516518.54
н2639	391742.60	1516537.48
н2640	391736.92	1516541.62
н2641	391718.10	1516555.17
н2642	391682.44	1516576.71
н2643	391651.49	1516597.42
н2644	391623.57	1516612.38
н2645	391621.69	1516621.96
н2646	391616.95	1516624.00
н2700	391610.56	1516626.73

Условный номер земельного участка :**ЗУ68**

Площадь земельного участка **384 кв.м.**

Кадастровый квартал: **10:03:0010229**

Категория земель: земли населенных пунктов

Разрешенное использование: трубопроводный транспорт

Правообладатель: Российская Федерация

Способ образования: Образование земельного участка из земель, находящихся в государственной или муниципальной собственности

Адресные характеристики: Российская Федерация, Республика Карелия, Кондопожский район, Кондопожское городское поселение, г. Кондопога

Обозначение характерных точек границ	Координаты, м (МСК-10 зона 1)	
	X	Y
н2621	391613.55	1516611.52
н2647	391614.67	1516605.81
н2648	391617.55	1516604.26
н2649	391619.54	1516606.56
н2650	391627.64	1516602.84
н2651	391635.15	1516599.42
н2652	391647.96	1516591.35
н2653	391651.33	1516588.04
н2654	391663.73	1516579.71
н2655	391675.58	1516573.67
н2656	391679.19	1516571.67
н2657	391685.89	1516567.69
н2658	391707.81	1516554.03
н2659	391714.83	1516550.14
н2660	391720.04	1516546.59
н2661	391734.55	1516536.05
н2662	391739.39	1516531.78
н2663	391741.08	1516531.35
н2664	391742.64	1516530.40
н2665	391749.42	1516525.07
н2666	391757.83	1516518.46
н2667	391767.25	1516511.90
н2668	391771.23	1516507.46
н2669	391775.45	1516502.74
н2627	391776.07	1516502.96
н2626	391774.02	1516506.39
н2625	391755.20	1516524.94
н2624	391705.89	1516557.63
н2623	391667.69	1516580.13
н2670	391635.69	1516600.95

Условный номер земельного участка :**ЗУ69**

Площадь земельного участка **4513 кв.м.**

Кадастровый квартал: **10:03:0010217**

Категория земель: земли населенных пунктов

Разрешенное использование: трубопроводный транспорт

Правообладатель: Российская Федерация

Способ образования: Образование земельного участка из земель, находящихся в государственной или муниципальной собственности
 Адресные характеристики: Российская Федерация, Республика Карелия, Кондопожский район, Кондопожское городское поселение, г. Кондопога

Обозначение характерных точек границ	Координаты, м (МСК-10 зона 1)	
	X	Y
н2715	391900.06	1515893.39
н2716	391902.81	1515892.63
н2717	391905.62	1515898.25
н2718	391899.57	1515901.42
н2719	391895.78	1515903.64
н2720	391886.00	1515908.16
н2721	391883.14	1515910.53
н2722	391880.71	1515911.19
н2723	391879.44	1515911.82
н2724	391876.72	1515913.23
н2725	391874.14	1515915.27
н2726	391869.46	1515917.01
н2727	391865.18	1515923.76
н2728	391861.08	1515928.30
н2729	391856.36	1515926.14
н2730	391855.67	1515928.32
н2731	391852.27	1515929.31
н2732	391847.10	1515932.05
н2733	391846.62	1515931.12
н2734	391836.08	1515936.77
н2735	391822.84	1515943.72
н2736	391809.89	1515950.89
н2737	391809.93	1515951.04
н2738	391791.77	1515959.74
н2739	391780.52	1515965.20
н2740	391778.37	1515966.34
н2741	391776.32	1515967.65
н2742	391754.12	1515979.44
н2743	391737.04	1515988.51
н2744	391735.40	1515991.60
н2745	391737.24	1515995.88
н2746	391751.96	1516027.66
н2747	391754.60	1516031.48
н2748	391778.14	1516020.43
н2749	391803.20	1516008.89
н2750	391802.88	1516008.10
н2751	391811.91	1516003.98
н2752	391812.35	1516004.85
н2753	391815.66	1516003.38
н2754	391841.28	1515993.06
н2755	391847.89	1515988.52
н2756	391880.05	1515973.41
н2757	391879.52	1515972.18
н2758	391889.64	1515967.61
н2759	391888.54	1515965.20
н2760	391905.27	1515956.92
н2761	391904.06	1515954.48
н2762	391908.42	1515952.00
н2763	391912.87	1515949.72
н2764	391914.24	1515952.48
н2765	391921.88	1515948.70
н2766	391923.29	1515949.57
н2767	391924.77	1515952.48
н2768	391930.20	1515949.70
н2769	391929.78	1515948.80
н2770	391932.87	1515946.83
н2771	391942.48	1515942.90
н2772	391942.96	1515941.26

н2773	391947.30	1515938.70
н2774	391949.20	1515937.20
н2775	391954.50	1515935.52
н2776	391958.83	1515932.36
н2777	391962.31	1515929.93
н2778	391968.60	1515926.45
н2779	391976.70	1515919.47
н2780	391988.50	1515906.51
н2781	391992.20	1515903.34
н2782	392004.25	1515887.82
н2783	392011.13	1515879.26
н2784	392043.28	1515835.02
н2785	392056.34	1515814.12
н2786	392068.41	1515797.39
н2787	392073.40	1515803.30
н2788	392069.02	1515810.12
н2789	392067.29	1515812.46
н2790	392061.93	1515820.89
н2791	392042.66	1515846.06
н2792	392013.68	1515887.52
н2793	391989.83	1515918.95
н2794	391972.22	1515935.75
н2795	391953.02	1515945.50
н2796	391949.75	1515945.44
н2797	391937.15	1515952.30
н2798	391920.10	1515960.74
н2799	391920.67	1515961.91
н2800	391917.22	1515963.66
н2801	391911.69	1515966.30
н2802	391911.13	1515965.18
н2803	391901.68	1515969.85
н2804	391902.93	1515972.58
н2805	391806.97	1516015.95
н2806	391807.05	1516016.13
н2807	391798.02	1516020.43
н2808	391797.86	1516020.07
н2809	391767.34	1516033.86
н2810	391763.45	1516036.89
н2006	391754.51	1516041.15
н2005	391730.01	1515985.92
н2714	391778.53	1515962.56
н2713	391789.38	1515955.36
н2811	391791.55	1515954.13
н2812	391804.59	1515947.48
н2813	391815.12	1515942.07
н2814	391825.93	1515936.58
н2815	391829.29	1515934.85
н2816	391829.81	1515934.23
н2817	391837.11	1515930.50
н2818	391837.02	1515930.32
н2819	391849.13	1515923.31
н2820	391861.30	1515916.88
н2821	391862.10	1515915.78
н2822	391896.89	1515895.10

Условный номер земельного участка :ЗУ70

Площадь земельного участка **855 кв.м.**

Кадастровый квартал: **10:03:0010226**

Категория земель: земли населенных пунктов

Разрешенное использование: трубопроводный транспорт

Правообладатель: Российская Федерация

Способ образования: Образование земельного участка из земель, находящихся в государственной или муниципальной собственности

Адресные характеристики: Российская Федерация, Республика Карелия, Кондопожский район, Кондопожское городское поселение, г. Кондопога

Обозначение характерных точек границ	Координаты, м (МСК-10 зона 1)	
	X	Y
н2806	391807.05	1516016.13
н2823	391810.73	1516024.27
н2824	391810.27	1516024.51
н2825	391821.73	1516040.85
н2826	391825.03	1516052.78
н2827	391781.66	1516083.96
н2828	391762.17	1516096.35
н2829	391741.91	1516110.92
н2830	391739.35	1516107.33
н2831	391748.75	1516100.61
н2832	391751.92	1516098.91
н2833	391752.25	1516097.15
н2834	391762.38	1516089.02
н2835	391762.16	1516088.58
н2836	391788.09	1516070.10
н2837	391803.08	1516063.73
н2838	391814.61	1516054.68
н2839	391814.57	1516054.13
н2840	391816.79	1516047.55
н2841	391811.67	1516037.02
н2842	391806.56	1516027.94
н2843	391802.36	1516030.02
н2807	391798.02	1516020.43

Условный номер земельного участка :**ЗУ71**

Площадь земельного участка **220 кв.м.**

Кадастровый квартал: **10:03:0010226**

Категория земель: земли населенных пунктов

Разрешенное использование: трубопроводный транспорт

Правообладатель: Российская Федерация

Способ образования: Образование земельного участка из земель, находящихся в государственной или муниципальной собственности

Адресные характеристики: Российская Федерация, Республика Карелия, Кондопожский район, Кондопожское городское поселение, г. Кондопога

Обозначение характерных точек границ	Координаты, м (МСК-10 зона 1)	
	X	Y
н2799	391920.67	1515961.91
н2844	391927.86	1515976.43
н2845	391921.87	1515987.72
н2846	391914.83	1515979.82
н2847	391916.65	1515976.32
н2801	391911.69	1515966.30
н2800	391917.22	1515963.66

Условный номер земельного участка :**ЗУ72**

Площадь земельного участка **444 кв.м.**

Кадастровый квартал: **10:03:0010226**

Категория земель: земли населенных пунктов

Разрешенное использование: трубопроводный транспорт

Правообладатель: Российская Федерация

Способ образования: Образование земельного участка из земель, находящихся в государственной или муниципальной собственности

Адресные характеристики: Российская Федерация, Республика Карелия, Кондопожский район, Кондопожское городское поселение, г. Кондопога

Обозначение характерных точек границ	Координаты, м (МСК-10 зона 1)	
	X	Y
н2790	392061.93	1515820.89
н2848	392052.25	1515836.13
н2849	392064.28	1515843.39
н2850	392057.93	1515846.14
н2851	392055.36	1515850.44
н2852	392046.66	1515844.42
н2853	392026.05	1515873.30
н2854	392032.98	1515878.18
н2855	392027.20	1515886.33
н2856	392020.26	1515881.45
н2857	392013.77	1515890.59
н2858	391999.98	1515908.63
н2859	391974.97	1515934.25
н2860	391957.36	1515945.57
н2795	391953.02	1515945.50
н2794	391972.22	1515935.75
н2793	391989.83	1515918.95
н2792	392013.68	1515887.52
н2791	392042.66	1515846.06

Условный номер земельного участка :**ЗУ73**

Площадь земельного участка **3733 кв.м.**

Кадастровый квартал: **10:03:0010210**

Категория земель: земли населенных пунктов

Разрешенное использование: трубопроводный транспорт

Правообладатель: Российская Федерация

Способ образования: Образование земельного участка из земель, находящихся в государственной или муниципальной собственности

Адресные характеристики: Российская Федерация, Республика Карелия, Кондопожский район, Кондопожское городское поселение, г. Кондопога

Обозначение характерных точек границ	Координаты, м (МСК-10 зона 1)	
	X	Y
н2861	392219.72	1515719.89
н2862	392237.87	1515745.21
н2863	392253.43	1515770.82
н2864	392263.44	1515787.42
н2865	392268.60	1515786.72
н2866	392284.38	1515780.08
н2867	392303.41	1515769.13
н2868	392329.16	1515747.41
н2869	392346.28	1515735.07
н2870	392392.10	1515704.42
н2871	392393.64	1515706.72
н2872	392390.26	1515708.87
н2873	392391.16	1515710.28
н2874	392371.95	1515722.77
н2875	392362.33	1515729.43
н2876	392288.16	1515785.48
н2877	392269.79	1515797.75
н2878	392246.93	1515813.64
н2879	392216.62	1515828.86
н2880	392205.53	1515806.89
н2881	392193.25	1515786.04
н2882	392182.40	1515772.31
н2883	392181.92	1515772.42
н2884	392178.99	1515768.13
н2885	392154.07	1515784.84
н2886	392156.51	1515788.72
н2887	392153.04	1515791.60

н2888	392146.66	1515783.90
н2889	392153.91	1515776.29
н2890	392161.15	1515769.28
н2891	392164.69	1515765.72
н2892	392168.54	1515762.53
н2893	392170.41	1515764.79
н2894	392177.75	1515763.11
н2895	392176.84	1515752.39
н2896	392180.70	1515748.91
н2897	392184.58	1515745.76
н2898	392186.45	1515747.99
н2899	392184.92	1515752.03
н2900	392182.61	1515759.05
н2901	392185.38	1515764.74
н2902	392192.58	1515759.05
н2903	392197.63	1515767.81
н2904	392190.97	1515773.06
н2905	392193.26	1515776.00
н2906	392197.79	1515780.82
н2907	392213.31	1515807.92
н2908	392217.55	1515815.74
н2909	392219.36	1515817.64
н2910	392222.40	1515818.76
н2911	392224.25	1515818.01
н2912	392226.99	1515816.82
н2913	392228.26	1515816.10
н2914	392235.84	1515811.65
н2915	392240.54	1515808.72
н2916	392239.06	1515806.41
н2917	392238.28	1515804.46
н2918	392251.11	1515795.66
н2919	392256.20	1515792.17
н2920	392256.59	1515789.46
н2921	392234.47	1515750.94
н2922	392235.07	1515748.13
н2923	392225.38	1515733.48
н2924	392220.33	1515726.03
н2925	392208.56	1515717.83
н2926	392209.51	1515716.82
н2927	392197.83	1515707.81
н2928	392190.63	1515703.07
н2929	392173.72	1515690.76
н2930	392172.52	1515690.09
н2931	392171.58	1515690.16
н2932	392162.21	1515683.14
н2933	392101.20	1515765.80
н2934	392108.14	1515771.88
н2935	392106.06	1515774.74
н2936	392108.92	1515776.95
н2937	392098.73	1515791.87
н2938	392090.20	1515802.80
н2939	392079.39	1515816.67
н2940	392076.97	1515815.20
н2941	392072.54	1515811.41
н2942	392085.77	1515795.02
н2943	392098.76	1515776.95
н2944	392095.38	1515773.99
н2945	392086.23	1515786.86
н2788	392069.02	1515810.12
н2787	392073.40	1515803.30
н2946	392163.24	1515677.80

Условный номер земельного участка :**ЗУ74**
Площадь земельного участка **1442 кв.м.**

Кадастровый квартал: **10:03:0010211**

Категория земель: земли населенных пунктов

Разрешенное использование: трубопроводный транспорт

Правообладатель: Российская Федерация

Способ образования: Образование земельного участка из земель, находящихся в государственной или муниципальной собственности

Адресные характеристики: Российская Федерация, Республика Карелия, Кондопожский район, Кондопожское городское поселение, г. Кондопога

Обозначение характерных точек границ	Координаты, м (МСК-10 зона 1)	
	X	Y
н2786	392068.41	1515797.39
н2947	392080.93	1515780.05
н2948	392087.36	1515771.37
н2949	392089.97	1515767.41
н2950	392092.06	1515760.58
н2951	392094.68	1515757.71
н2952	392105.80	1515743.62
н2953	392105.53	1515743.38
н2954	392110.83	1515736.64
н2955	392114.29	1515732.02
н2956	392119.90	1515724.50
н2957	392121.47	1515722.30
н2958	392125.08	1515718.06
н2959	392122.46	1515715.77
н2960	392128.85	1515707.78
н2961	392132.19	1515710.02
н2962	392136.93	1515703.46
н2963	392142.39	1515696.25
н2964	392140.11	1515694.52
н2965	392149.35	1515684.66
н2966	392150.22	1515685.15
н2967	392154.24	1515681.52
н2968	392164.38	1515666.68
н2969	392177.73	1515648.64
н2970	392176.56	1515647.23
н2971	392177.84	1515645.52
н2972	392184.61	1515640.56
н2973	392185.96	1515640.85
н2974	392187.24	1515639.39
н2975	392187.02	1515638.80
н2976	392193.43	1515634.10
н2946	392163.24	1515677.80
н2787	392073.40	1515803.30

Условный номер земельного участка :**ЗУ75**

Площадь земельного участка **712 кв.м.**

Кадастровый квартал: **10:03:0010208**

Категория земель: земли населенных пунктов

Разрешенное использование: трубопроводный транспорт

Правообладатель: Российская Федерация

Способ образования: Образование земельного участка из земель, находящихся в государственной или муниципальной собственности

Адресные характеристики: Российская Федерация, Республика Карелия, Кондопожский район, Кондопожское городское поселение, г. Кондопога

Обозначение характерных точек границ	Координаты, м (МСК-10 зона 1)	
	X	Y
н2977	392228.35	1515712.34
н2978	392251.26	1515695.35
н2979	392250.44	1515694.26
н2980	392254.50	1515691.33

Обозначение характерных точек границ	Координаты, м (МСК-10 зона 1)	
	X	Y
н2981	392258.61	1515688.35
н2982	392259.29	1515689.39
н2983	392267.74	1515683.12
н2984	392266.51	1515682.01
н2985	392283.23	1515670.00
н2986	392296.84	1515660.23
н2987	392300.91	1515665.40
н2988	392296.52	1515668.88
н2989	392279.58	1515681.62
н2990	392273.92	1515685.97
н2991	392273.09	1515686.58
н2992	392265.67	1515692.39
н2993	392257.84	1515698.02
н2994	392241.62	1515710.65
н2995	392237.28	1515713.29
н2996	392231.69	1515717.58
н2997	392225.32	1515722.77
н2998	392228.83	1515729.56
н2999	392235.32	1515739.53
н3000	392247.23	1515759.46
н3001	392250.35	1515764.85
н3002	392259.55	1515780.97
н2863	392253.43	1515770.82
н2862	392237.87	1515745.21
н2861	392219.72	1515719.89

Условный номер земельного участка :ЗУ76

Площадь земельного участка 4382 кв.м.

Кадастровый квартал: 10:03:0010207

Категория земель: земли населенных пунктов

Разрешенное использование: трубопроводный транспорт

Правообладатель: Российская Федерация

Способ образования: Образование земельного участка из земель, находящихся в государственной или муниципальной собственности

Адресные характеристики: Российская Федерация, Республика Карелия, Кондопожский район, Кондопожское городское поселение, г. Кондопога

Обозначение характерных точек границ	Координаты, м (МСК-10 зона 1)	
	X	Y
н3003	392324.57	1515641.09
н3004	392324.51	1515641.00
н3005	392329.03	1515637.70
н3006	392338.54	1515630.10
н3007	392347.71	1515624.61
н3008	392350.16	1515622.18
н3009	392355.56	1515618.70
н3010	392379.74	1515603.39
н3011	392379.27	1515602.70
н3012	392382.72	1515600.69
н3013	392371.58	1515583.20
н3014	392366.63	1515584.04
н3015	392361.97	1515577.12
н3016	392355.04	1515566.36
н3017	392352.87	1515562.82
н3018	392348.05	1515555.90
н3019	392346.35	1515553.69
н3020	392338.56	1515539.60
н3021	392336.63	1515536.42
н3022	392333.94	1515536.55
н3023	392332.49	1515535.94
н3024	392330.26	1515536.27

н3025	392326.52	1515538.23
н3026	392320.44	1515541.52
н3027	392310.50	1515548.69
н3028	392309.15	1515550.06
н3029	392307.67	1515551.70
н3030	392301.62	1515560.34
н3031	392295.98	1515568.12
н3032	392292.89	1515572.34
н3033	392290.06	1515576.89
н3034	392287.71	1515580.30
н3035	392284.45	1515585.07
н3036	392277.95	1515592.06
н3037	392273.67	1515596.60
н3038	392268.64	1515601.96
н3039	392273.72	1515607.67
н3040	392275.16	1515609.13
н3041	392282.14	1515615.82
н3042	392280.84	1515617.32
н3043	392284.50	1515621.53
н3044	392285.65	1515620.53
н3045	392287.73	1515622.88
н3046	392290.19	1515624.90
н3047	392294.71	1515628.18
н3048	392297.57	1515632.12
н3049	392302.37	1515639.14
н3050	392309.63	1515647.02
н3051	392304.06	1515651.39
н3052	392300.00	1515647.40
н3053	392298.56	1515648.88
н3054	392296.35	1515646.47
н3055	392291.80	1515641.38
н3056	392292.87	1515640.40
н3057	392287.52	1515635.13
н3058	392281.25	1515628.29
н3059	392281.17	1515627.87
н3060	392280.22	1515627.21
н3061	392272.68	1515617.82
н3062	392268.34	1515610.97
н3063	392266.37	1515608.71
н3064	392264.28	1515607.22
н3065	392246.57	1515620.91
н3066	392244.86	1515621.95
н3067	392235.34	1515628.28
н3068	392239.40	1515634.86
н3069	392231.74	1515641.49
н3070	392225.86	1515634.58
н3071	392224.65	1515632.92
н3072	392216.83	1515638.48
н3073	392218.41	1515640.73
н3074	392220.54	1515643.23
н3075	392217.22	1515646.86
н3076	392215.89	1515645.72
н3077	392212.13	1515641.96
н3078	392208.48	1515645.60
н3079	392205.65	1515649.34
н3080	392204.84	1515651.01
н3081	392202.98	1515653.08
н3082	392204.21	1515654.19
н3083	392194.02	1515665.60
н3084	392192.04	1515664.05
н3085	392184.13	1515673.64
н3086	392176.30	1515682.93
н3087	392182.73	1515688.87
н3088	392185.50	1515691.13
н3089	392189.78	1515695.09
н3090	392200.18	1515703.28

н3091	392206.81	1515707.46
н3092	392213.64	1515711.37
н3093	392215.57	1515712.33
н3094	392222.48	1515717.44
н3095	392225.11	1515714.75
н2977	392228.35	1515712.34
н2861	392219.72	1515719.89
н2946	392163.24	1515677.80
н2976	392193.43	1515634.10
н3096	392194.13	1515633.09
н3097	392197.93	1515630.81
н3098	392232.88	1515609.79
н3099	392253.93	1515596.22
н3100	392256.41	1515593.90
н3101	392256.65	1515594.12
н3102	392261.68	1515590.99
н3103	392265.48	1515588.13
н3104	392269.06	1515584.84
н3105	392276.01	1515577.23
н3106	392279.55	1515572.30
н3107	392284.09	1515568.06
н3108	392290.58	1515551.09
н3109	392299.99	1515545.20
н3110	392298.92	1515547.83
н3111	392292.22	1515560.12
н3112	392289.30	1515565.91
н3113	392305.39	1515542.28
н3114	392325.73	1515530.33
н3115	392335.63	1515526.53
н3116	392385.30	1515601.74
н3117	392349.40	1515625.00

Условный номер земельного участка :**ЗУ77**

Площадь земельного участка **527 кв.м.**

Кадастровый квартал: **10:03:0010208**

Категория земель: земли населенных пунктов

Разрешенное использование: трубопроводный транспорт

Правообладатель: Российская Федерация

Способ образования: Образование земельного участка из земель,
находящихся в государственной или муниципальной собственности

Адресные характеристики: Российская Федерация, Республика Карелия, Кондопожский район, Кондопожское
городское поселение, г. Кондопога

Обозначение характерных точек границ	Координаты, м (МСК-10 зона 1)	
	X	Y
н2870	392392.10	1515704.42
н2869	392346.28	1515735.07
н2868	392329.16	1515747.41
н2867	392303.41	1515769.13
н2866	392284.38	1515780.08
н2865	392268.60	1515786.72
н2864	392263.44	1515787.42
н3118	392285.91	1515776.30
н3119	392296.60	1515769.96
н3120	392299.32	1515768.32
н3121	392310.20	1515759.95
н3122	392313.66	1515757.06
н3123	392318.69	1515753.22
н3124	392331.92	1515742.48
н3125	392339.63	1515735.88
н3126	392353.52	1515724.45
н3127	392356.37	1515722.45
н3128	392370.63	1515711.58

нЗ129	392376.12	1515708.13
нЗ130	392376.46	1515708.64
нЗ131	392389.18	1515700.09

Условный номер земельного участка :ЗУ78

Площадь земельного участка **654 кв.м.**

Кадастровый квартал: **10:03:0010208**

Категория земель: земли населенных пунктов

Разрешенное использование: трубопроводный транспорт

Правообладатель: Российская Федерация

Способ образования: Образование земельного участка из земель, находящихся в государственной или муниципальной собственности

Адресные характеристики: Российская Федерация, Республика Карелия, Кондопожский район, Кондопожское городское поселение, г. Кондопога

Обозначение характерных точек границ	Координаты, м (МСК-10 зона 1)	
	X	Y
нЗ132	392426.89	1515662.87
нЗ133	392421.56	1515666.82
нЗ134	392420.06	1515664.60
нЗ135	392415.66	1515657.31
нЗ136	392413.57	1515653.82
нЗ137	392413.14	1515654.08
нЗ138	392407.70	1515645.92
нЗ139	392412.03	1515643.08
нЗ140	392409.96	1515639.92
нЗ141	392405.25	1515643.02
нЗ142	392402.29	1515638.98
нЗ143	392399.55	1515634.80
нЗ144	392404.48	1515631.56
нЗ145	392402.87	1515629.11
нЗ146	392397.65	1515626.01
нЗ147	392388.08	1515609.14
нЗ148	392384.96	1515610.14
нЗ149	392383.59	1515607.88
нЗ150	392375.65	1515613.12
нЗ151	392360.97	1515622.46
нЗ152	392361.60	1515624.64
нЗ153	392358.03	1515626.66
нЗ154	392355.65	1515626.21
нЗ155	392355.13	1515626.51
нЗ156	392345.16	1515633.37
нЗ157	392339.38	1515637.36
нЗ158	392327.83	1515645.91
нЗ003	392324.57	1515641.09
нЗ117	392349.40	1515625.00
нЗ116	392385.30	1515601.74

Условный номер земельного участка :ЗУ79

Площадь земельного участка **2521 кв.м.**

Кадастровый квартал: **10:03:0010206**

Категория земель: земли населенных пунктов

Разрешенное использование: трубопроводный транспорт

Правообладатель: Российская Федерация

Способ образования: Образование земельного участка из земель, находящихся в государственной или муниципальной собственности

Адресные характеристики: Российская Федерация, Республика Карелия, Кондопожский район, Кондопожское городское поселение, г. Кондопога

Обозначение характерных	Координаты, м (МСК-10 зона 1)
-------------------------	-------------------------------

точек границ	X	Y
н3159	392406.41	1515483.39
н3160	392429.48	1515517.82
н3161	392446.39	1515547.84
н3162	392503.08	1515632.88
н3163	392502.70	1515635.06
н3164	392497.51	1515638.82
н3165	392496.25	1515637.06
н3166	392496.39	1515636.38
н3167	392483.29	1515613.00
н3168	392471.95	1515597.18
н3169	392470.64	1515597.19
н3170	392459.98	1515581.39
н3171	392455.71	1515574.98
н3172	392451.45	1515568.57
н3173	392446.52	1515561.44
н3174	392445.04	1515562.52
н3175	392435.14	1515545.44
н3176	392428.49	1515535.64
н3177	392423.90	1515528.06
н3178	392424.48	1515521.81
н3179	392422.39	1515519.34
н3180	392414.64	1515507.12
н3181	392408.47	1515498.32
н3182	392404.22	1515491.74
н3183	392389.75	1515500.62
н3184	392384.45	1515503.73
н3185	392378.72	1515507.39
н3186	392359.63	1515519.14
н3187	392360.94	1515521.32
н3188	392355.80	1515524.41
н3189	392354.48	1515522.21
н3190	392342.02	1515529.85
н3191	392359.65	1515561.82
н3192	392368.38	1515573.60
н3193	392370.64	1515573.22
н3194	392371.59	1515574.47
н3195	392373.68	1515572.89
н3196	392378.10	1515578.68
н3197	392383.26	1515585.97
н3198	392382.52	1515586.47
н3199	392383.67	1515588.16
н3200	392384.44	1515587.64
н3201	392386.33	1515590.31
н3202	392393.60	1515601.08
н3203	392391.78	1515602.63
н3204	392397.47	1515612.65
н3205	392401.77	1515618.82
н3206	392403.54	1515621.18
н3207	392405.60	1515620.52
н3208	392409.99	1515625.43
н3209	392412.12	1515629.27
н3210	392414.93	1515633.46
н3211	392413.92	1515634.16
н3212	392418.14	1515640.03
н3213	392423.43	1515647.54
н3214	392425.34	1515650.34
н3215	392427.92	1515652.48
н3216	392429.24	1515651.68
н3217	392433.76	1515657.78
н3132	392426.89	1515662.87
н3116	392385.30	1515601.74
н3115	392335.63	1515526.53

Условный номер земельного участка :**ЗУ80**

Площадь земельного участка **132 кв.м.**

Кадастровый квартал: **10:03:0010202**

Категория земель: земли населенных пунктов

Разрешенное использование: трубопроводный транспорт

Правообладатель: Российская Федерация

Способ образования: Образование земельного участка из земель, находящихся в государственной или муниципальной собственности

Адресные характеристики: Российская Федерация, Республика Карелия, Кондопожский район, Кондопожское городское поселение, г. Кондопога

Обозначение характерных точек границ	Координаты, м (МСК-10 зона 1)	
	X	Y
н3218	392420.51	1515476.68
н3159	392406.41	1515483.39
н3219	392349.26	1515518.22
н3115	392335.63	1515526.53
н3114	392325.73	1515530.33
н3220	392400.61	1515486.32
н3221	392413.42	1515476.48

Условный номер земельного участка :**ЗУ81**

Площадь земельного участка **1361 кв.м.**

Кадастровый квартал: **10:03:0010205**

Категория земель: земли населенных пунктов

Разрешенное использование: трубопроводный транспорт

Правообладатель: Российская Федерация

Способ образования: Образование земельного участка из земель, находящихся в государственной или муниципальной собственности

Адресные характеристики: Российская Федерация, Республика Карелия, Кондопожский район, Кондопожское городское поселение, г. Кондопога

Обозначение характерных точек границ	Координаты, м (МСК-10 зона 1)	
	X	Y
н3222	392483.23	1515444.38
н3223	392486.50	1515450.94
н3224	392485.71	1515451.22
н3225	392473.76	1515456.22
н3226	392473.49	1515456.64
н3227	392465.08	1515460.89
н3228	392445.21	1515470.75
н3229	392433.33	1515477.35
н3230	392418.35	1515486.62
н3231	392416.69	1515486.58
н3232	392412.14	1515490.07
н3233	392416.03	1515495.13
н3234	392443.21	1515540.50
н3235	392444.20	1515542.34
н3236	392447.63	1515540.10
н3237	392452.58	1515540.91
н3238	392458.18	1515538.22
н3239	392466.08	1515534.58
н3240	392489.86	1515522.18
н3241	392496.64	1515519.03
н3242	392509.47	1515512.19
н3243	392513.72	1515508.26
н3244	392517.32	1515505.73
н3245	392518.32	1515507.22
н3246	392521.74	1515504.94
н3247	392520.73	1515503.41
н3248	392541.47	1515489.36
н3249	392547.16	1515485.52

Обозначение характерных точек границ	Координаты, м (МСК-10 зона 1)	
	X	Y
н3250	392557.38	1515478.62
н3251	392564.90	1515473.49
н3252	392570.65	1515469.65
н3253	392580.84	1515462.20
н3254	392588.55	1515456.48
н3255	392594.15	1515452.72
н3256	392604.22	1515452.65
н3257	392604.45	1515453.14
н3258	392541.99	1515493.66
н3259	392502.90	1515521.12
н3161	392446.39	1515547.84
н3160	392429.48	1515517.82
н3159	392406.41	1515483.39
н3218	392420.51	1515476.68
н3260	392422.09	1515476.73
н3261	392427.87	1515473.18
н3262	392459.10	1515458.32

Условный номер земельного участка :**3У82**

Площадь земельного участка **2084 кв.м.**

Кадастровый квартал: **10:03:0010204**

Категория земель: земли населенных пунктов

Разрешенное использование: трубопроводный транспорт

Правообладатель: Российская Федерация

Способ образования: Образование земельного участка из земель, находящихся в государственной или муниципальной собственности

Адресные характеристики: Российская Федерация, Республика Карелия, Кондопожский район, Кондопожское городское поселение, г. Кондопога

Обозначение характерных точек границ	Координаты, м	
	X	Y
н3263	392586.28	1515574.29
н3264	392556.61	1515593.88
н3162	392503.08	1515632.88
н3161	392446.39	1515547.84
н3259	392502.90	1515521.12
н3258	392541.99	1515493.66
н3257	392604.45	1515453.14
н3265	392613.93	1515459.73
н3266	392627.11	1515462.08
н3267	392630.79	1515468.50
н3268	392615.10	1515467.39
н3269	392610.82	1515462.08
н3270	392607.64	1515461.60
н3271	392606.50	1515460.07
н3272	392598.06	1515460.02
н3273	392595.33	1515460.59
н3274	392592.12	1515462.98
н3275	392592.47	1515463.41
н3276	392585.58	1515468.34
н3277	392585.30	1515467.96
н3278	392578.94	1515472.71
н3279	392576.09	1515475.12
н3280	392562.75	1515484.46
н3281	392561.98	1515484.06
н3282	392544.76	1515496.18
н3283	392545.20	1515497.02
н3284	392537.43	1515502.26
н3285	392528.22	1515508.22
н3286	392516.01	1515517.10
н3287	392508.16	1515522.76

н3288	392503.15	1515525.87
н3289	392499.78	1515527.87
н3290	392498.37	1515525.60
н3291	392493.13	1515528.70
н3292	392494.22	1515530.53
н3293	392490.58	1515533.03
н3294	392490.71	1515533.27
н3295	392482.29	1515538.39
н3296	392481.70	1515537.38
н3297	392468.60	1515544.61
н3298	392469.68	1515546.64
н3299	392466.17	1515548.83
н3300	392465.54	1515548.51
н3301	392464.03	1515549.50
н3302	392459.68	1515552.16
н3303	392457.66	1515546.59
н3304	392453.52	1515548.19
н3305	392449.39	1515550.90
н3306	392455.04	1515559.25
н3307	392468.40	1515580.25
н3308	392469.59	1515579.51
н3309	392475.98	1515588.61
н3310	392474.88	1515589.54
н3311	392477.48	1515593.58
н3312	392488.92	1515609.60
н3168	392493.25	1515606.51
н3169	392499.06	1515614.64
н3313	392494.73	1515617.73
н3314	392499.79	1515624.82
н3315	392502.13	1515623.12
н3316	392505.85	1515624.23
н3317	392523.14	1515611.88
н3318	392539.59	1515599.86
н3319	392538.39	1515597.87
н3320	392561.01	1515581.84
н3321	392562.28	1515583.53
н3322	392581.84	1515569.50
н3323	392586.33	1515565.77
н3324	392595.86	1515553.46
н3325	392598.13	1515549.98
н3326	392599.22	1515549.46
н3327	392605.30	1515539.84
н3328	392600.43	1515533.90
н3329	392607.01	1515527.87
н3330	392616.73	1515534.73
н3331	392592.30	1515569.48

Условный номер земельного участка :**ЗУ83**

Площадь земельного участка **1949 кв.м.**

Кадастровый квартал: **10:03:0010202**

Категория земель: земли населенных пунктов

Разрешенное использование: трубопроводный транспорт

Правообладатель: Российская Федерация

Способ образования: Образование земельного участка из земель, находящихся в государственной или муниципальной собственности

Адресные характеристики: Российская Федерация, Республика Карелия, Кондопожский район, Кондопожское городское поселение, г. Кондопога

Обозначение характерных точек границ	Координаты, м	
	X	Y
н3264	392556.61	1515593.88
н3162	392503.08	1515632.88
н3332	392503.82	1515634.25

н3333	392540.96	1515607.31
н3334	392540.46	1515606.53
н3335	392543.34	1515604.70
н3336	392543.72	1515605.30
н3337	392571.73	1515584.98
н3338	392571.55	1515584.76
н3339	392573.91	1515582.83
н3340	392574.20	1515583.19
н3341	392584.36	1515575.82
н3263	392586.28	1515574.29
н3264	392556.61	1515593.88
н3162	392503.08	1515632.88
н3161	392446.39	1515547.84
н3259	392502.90	1515521.12
н3258	392541.99	1515493.66
н3257	392604.45	1515453.14
н3265	392613.93	1515459.73
н3266	392627.11	1515462.08
н3267	392630.79	1515468.50
н3268	392615.10	1515467.39
н3269	392610.82	1515462.08
н3270	392607.64	1515461.60
н3271	392606.50	1515460.07
н3272	392598.06	1515460.02
н3273	392595.33	1515460.59
н3274	392592.12	1515462.98
н3275	392592.47	1515463.41
н3276	392585.58	1515468.34
н3277	392585.30	1515467.96
н3278	392578.94	1515472.71
н3279	392576.09	1515475.12
н3280	392562.75	1515484.46
н3281	392561.98	1515484.06
н3282	392544.76	1515496.18
н3283	392545.20	1515497.02
н3284	392537.43	1515502.26
н3285	392528.22	1515508.22
н3286	392516.01	1515517.10
н3287	392508.16	1515522.76
н3288	392503.15	1515525.87
н3289	392499.78	1515527.87
н3290	392498.37	1515525.60
н3291	392493.13	1515528.70
н3292	392494.22	1515530.53
н3293	392490.58	1515533.03
н3294	392490.71	1515533.27
н3295	392482.29	1515538.39
н3296	392481.70	1515537.38
н3297	392468.60	1515544.61
н3298	392469.68	1515546.64
н3299	392466.17	1515548.83
н3300	392465.54	1515548.51
н3301	392464.03	1515549.50
н3302	392459.68	1515552.16
н3303	392457.66	1515546.59
н3304	392453.52	1515548.19
н3305	392449.39	1515550.90
н3306	392455.04	1515559.25
н3307	392468.40	1515580.25
н3308	392469.59	1515579.51
н3309	392475.98	1515588.61
н3310	392474.88	1515589.54
н3311	392477.48	1515593.58
н3312	392488.92	1515609.60
н3168	392493.25	1515606.51
н3169	392499.06	1515614.64

н3313	392494.73	1515617.73
н3314	392499.79	1515624.82
н3315	392502.13	1515623.12
н3316	392505.85	1515624.23
н3317	392523.14	1515611.88
н3318	392539.59	1515599.86
н3319	392538.39	1515597.87
н3320	392561.01	1515581.84
н3321	392562.28	1515583.53
н3322	392581.84	1515569.50
н3323	392586.33	1515565.77
н3324	392595.86	1515553.46
н3325	392598.13	1515549.98
н3326	392599.22	1515549.46
н3327	392605.30	1515539.84
н3328	392600.43	1515533.90
н3329	392607.01	1515527.87
н3330	392616.73	1515534.73
н3331	392592.30	1515569.48
н3263	392586.28	1515574.29

Условный номер земельного участка :**ЗУ84**

Площадь земельного участка **1 кв.м.**

Кадастровый квартал: **10:03:0010210**

Категория земель: земли населенных пунктов

Разрешенное использование: трубопроводный транспорт

Правообладатель: Российская Федерация

Способ образования: Образование земельного участка из земель, находящихся в государственной или муниципальной собственности

Адресные характеристики: Российская Федерация, Республика Карелия, Кондопожский район, Кондопожское городское поселение, г. Кондопога

Обозначение характерных точек границ	Координаты, м (МСК-10 зона 1)	
	X	Y
н3163	392502.70	1515635.06
н3162	392503.08	1515632.88
н3332	392503.82	1515634.25

Условный номер земельного участка :**ЗУ85**

Площадь земельного участка **1470 кв.м.**

Кадастровый квартал: **10:03:0010202**

Категория земель: земли населенных пунктов

Разрешенное использование: трубопроводный транспорт

Правообладатель: Российская Федерация

Способ образования: Образование земельного участка из земель, находящихся в государственной или муниципальной собственности

Адресные характеристики: Российская Федерация, Республика Карелия, Кондопожский район, Кондопожское городское поселение, г. Кондопога

Обозначение характерных точек границ	Координаты, м (МСК-10 зона 1)	
	X	Y
н3256	392604.22	1515452.65
н3342	392608.66	1515452.62
н3343	392617.27	1515457.52
н3344	392634.54	1515458.74
н3345	392634.68	1515456.72
н3346	392638.45	1515456.37
н3347	392644.69	1515456.98
н3348	392644.51	1515459.44
н3349	392670.82	1515461.30
н3350	392691.01	1515459.69

н3351	392703.91	1515455.91
н3352	392714.91	1515446.42
н3353	392713.26	1515444.52
н3354	392720.52	1515437.61
н3355	392722.48	1515439.89
н3356	392729.04	1515434.24
н3357	392768.12	1515465.28
н3358	392762.66	1515471.87
н3359	392753.74	1515464.48
н3360	392750.05	1515461.47
н3361	392729.31	1515442.35
н3362	392707.20	1515463.42
н3363	392699.91	1515470.27
н3364	392697.00	1515467.16
н3365	392671.28	1515471.35
н3267	392630.79	1515468.50
н3266	392627.11	1515462.08
н3265	392613.93	1515459.73
н3257	392604.45	1515453.14

Условный номер земельного участка :**ЗУ86**

Площадь земельного участка **86 кв.м.**

Кадастровый квартал: **10:03:0010202**

Категория земель: земли населенных пунктов

Разрешенное использование: трубопроводный транспорт

Правообладатель: Российская Федерация

Способ образования: Образование земельного участка из земель, находящихся в государственной или муниципальной собственности

Адресные характеристики: Российская Федерация, Республика Карелия, Кондопожский район, Кондопожское городское поселение, г. Кондопога

Обозначение характерных точек границ	Координаты, м (МСК-10 зона 1)	
	X	Y
н3261	392427.87	1515473.18
н3366	392442.13	1515464.43
н3367	392483.02	1515443.98
н3222	392483.23	1515444.38
н3262	392459.10	1515458.32

Условный номер земельного участка :**ЗУ87**

Площадь земельного участка **985 кв.м.**

Кадастровый квартал: **10:03:0010202**

Категория земель: земли населенных пунктов

Разрешенное использование: трубопроводный транспорт

Правообладатель: Российская Федерация

Способ образования: Образование земельного участка из земель, находящихся в государственной или муниципальной собственности

Адресные характеристики: Российская Федерация, Республика Карелия, Кондопожский район, Кондопожское городское поселение, г. Кондопога

Обозначение характерных точек границ	Координаты, м (МСК-10 зона 1)	
	X	Y
н3368	392299.19	1515530.04
н3369	392306.24	1515514.95
н3370	392309.04	1515508.12
н3371	392308.36	1515507.64
н3372	392311.71	1515499.46
н3373	392349.39	1515442.42
н3374	392351.11	1515440.99
н3375	392357.40	1515436.90
н3376	392361.97	1515433.37
н3377	392367.33	1515429.84

Обозначение характерных точек границ	Координаты, м (МСК-10 зона 1)	
	X	Y
н3378	392378.10	1515424.25
н3379	392381.68	1515430.89
н3380	392361.83	1515441.71
н3381	392335.10	1515472.24
н3382	392327.12	1515483.76
н3383	392304.02	1515535.24
н3109	392299.99	1515545.20
н3108	392290.58	1515551.09

Условный номер земельного участка :ЗУ88

Площадь земельного участка 2621 кв.м.

Кадастровый квартал: 10:03:0010203

Категория земель: земли населенных пунктов

Разрешенное использование: трубопроводный транспорт

Правообладатель: Российская Федерация

Способ образования: Образование земельного участка из земель, находящихся в государственной или муниципальной собственности

Адресные характеристики: Российская Федерация, Республика Карелия, Кондопожский район, Кондопожское городское поселение, г. Кондопога

Обозначение характерных точек границ	Координаты, м (МСК-10 зона 1)	
	X	Y
н3384	391963.88	1515591.98
н3385	391965.53	1515585.51
н3386	391972.50	1515580.04
н3387	391976.93	1515577.63
н3388	391981.53	1515575.35
н3389	391988.28	1515572.82
н3390	391987.18	1515569.56
н3391	391993.77	1515566.14
н3392	391995.25	1515569.45
н3393	392004.19	1515564.41
н3394	392010.89	1515560.47
н3395	392015.96	1515559.03
н3396	392038.98	1515547.79
н3397	392046.72	1515544.04
н3398	392038.19	1515520.56
н3399	392030.92	1515500.59
н3400	392033.16	1515499.49
н3401	392037.70	1515497.66
н3402	392039.05	1515505.62
н3403	392040.85	1515511.24
н3404	392045.08	1515523.00
н3405	392046.08	1515525.83
н3406	392048.41	1515531.68
н3407	392050.52	1515536.98
н3408	392052.18	1515540.72
н3409	392052.75	1515541.31
н3410	392053.30	1515541.29
н3411	392054.42	1515540.82
н3412	392059.30	1515538.24
н3413	392066.38	1515534.22
н3414	392072.36	1515531.80
н3415	392094.09	1515521.64
н3416	392106.26	1515515.24
н3417	392109.32	1515513.90
н3418	392109.13	1515513.47
н3419	392118.96	1515508.09
н3420	392125.80	1515505.15
н3421	392128.47	1515505.28
н3422	392131.49	1515503.45

н3423	392138.86	1515499.00
н3424	392148.58	1515494.42
н3425	392163.13	1515487.20
н3426	392164.42	1515489.75
н3427	392169.38	1515487.42
н3428	392168.71	1515486.01
н3429	392174.59	1515482.66
н3430	392173.89	1515481.36
н3431	392178.56	1515479.53
н3432	392180.68	1515478.69
н3433	392181.99	1515481.51
н3434	392184.50	1515480.43
н3435	392183.32	1515477.57
н3436	392198.92	1515470.15
н3437	392211.33	1515465.06
н3438	392226.82	1515456.87
н3439	392228.36	1515460.46
н3440	392242.48	1515454.84
н3441	392249.58	1515457.38
н3442	392280.20	1515428.97
н3443	392284.73	1515427.06
н3444	392286.76	1515433.74
н3445	392273.08	1515446.90
н3446	392256.26	1515464.83
н3447	392267.38	1515477.90
н3448	392272.45	1515488.46
н3449	392274.70	1515492.50
н3450	392277.75	1515491.54
н3451	392287.08	1515491.07
н3452	392289.62	1515491.59
н3453	392293.73	1515495.12
н3454	392297.81	1515496.03
н3455	392303.16	1515497.07
н3456	392309.11	1515497.51
н3457	392310.75	1515494.20
н3458	392328.98	1515467.87
н3459	392337.70	1515454.56
н3460	392342.86	1515447.86
н3373	392349.39	1515442.42
н3372	392311.71	1515499.46
н3461	392273.71	1515494.48
н3462	392263.54	1515480.13
н3463	392249.43	1515463.43
н3464	392248.44	1515461.64
н3465	392247.84	1515461.55
н3466	392243.86	1515456.84
н3467	392213.62	1515467.81
н3468	392157.92	1515495.64
н3469	392102.21	1515523.47
н3470	392053.08	1515545.22
н3471	392027.72	1515559.24
н3472	391984.26	1515579.51

Условный номер земельного участка :**3У89**

Площадь земельного участка **329 кв.м.**

Кадастровый квартал: **10:03:0010212**

Категория земель: земли населенных пунктов

Разрешенное использование: трубопроводный транспорт

Правообладатель: Российская Федерация

Способ образования: Образование земельного участка из земель,
находящихся в государственной или муниципальной собственности

Адресные характеристики: Российская Федерация, Республика Карелия, Кондопожский район, Кондопожское
городское поселение, г. Кондопога

Обозначение характерных точек границ	Координаты, м (МСК-10 зона 1)	
	X	Y
н3371	392308.36	1515507.64
н3473	392304.40	1515504.82
н3170	392303.05	1515504.55
н1	392302.81	1515505.73
н3474	392294.62	1515502.86
н3475	392286.27	1515499.51
н3476	392285.89	1515501.14
н3477	392271.68	1515501.85
н3478	392261.32	1515480.78
н3479	392261.87	1515480.56
н3480	392260.77	1515477.93
н3481	392260.06	1515478.23
н3482	392259.85	1515477.79
н3483	392251.52	1515467.20
н3463	392249.43	1515463.43
н3462	392263.54	1515480.13
н3461	392273.71	1515494.48
н3372	392311.71	1515499.46

Условный номер земельного участка :ЗУ90

Площадь земельного участка **1601 кв.м.**

Кадастровый квартал: **10:03:0010212**

Категория земель: земли населенных пунктов

Разрешенное использование: трубопроводный транспорт

Правообладатель: Российская Федерация

Способ образования: Образование земельного участка из земель,

находящихся в государственной или муниципальной собственности

Адресные характеристики: Российская Федерация, Республика Карелия, Кондопожский район, Кондопожское городское поселение, г. Кондопога

Обозначение характерных точек границ	Координаты, м (МСК-10 зона 1)	
	X	Y
н3484	392158.87	1515498.34
н3485	392129.82	1515511.69
н3486	392098.37	1515527.23
н3487	392100.11	1515530.59
н3488	392095.69	1515532.92
н3489	392091.15	1515535.02
н3490	392089.46	1515531.77
н3491	392064.38	1515544.76
н3492	392065.05	1515546.97
н3493	392060.56	1515549.19
н3494	392062.97	1515554.55
н3495	392064.61	1515558.20
н3496	392066.80	1515563.05
н3497	392059.16	1515558.21
н3498	392054.18	1515548.48
н3499	392017.80	1515567.96
н3500	392007.11	1515573.50
н3501	392012.29	1515586.38
н3502	392003.01	1515590.10
н3503	391998.19	1515578.12
н3504	391982.29	1515586.37
н3505	391975.18	1515591.99
н3506	391976.39	1515597.10
н3507	391972.70	1515603.25
н3508	391969.38	1515604.74
н3509	391968.45	1515604.33
н1415	391958.29	1515605.54

н1304	391954.87	1515597.49
н3510	391958.15	1515595.48
н3511	391963.14	1515594.89
н3384	391963.88	1515591.98
н3472	391984.26	1515579.51
н3471	392027.72	1515559.24
н3470	392053.08	1515545.22
н3469	392102.21	1515523.47
н3512	392157.78	1515495.71
н3467	392213.62	1515467.81
н3466	392243.86	1515456.84
н3465	392247.84	1515461.55
н3513	392247.14	1515461.43
н3514	392243.60	1515460.85
н3515	392230.25	1515466.13
н3516	392221.09	1515468.68
н3517	392220.84	1515468.10
н3518	392212.68	1515471.66
н3519	392199.98	1515478.72
н3520	392198.90	1515477.73
н3521	392197.25	1515479.52
н3522	392197.88	1515480.10
н3523	392189.02	1515485.94
н3524	392189.88	1515487.44
н3525	392185.32	1515490.48
н3526	392178.71	1515494.26
н3527	392177.27	1515492.64
н3528	392174.82	1515492.64
н3529	392174.82	1515494.04
н3530	392165.31	1515499.46

Условный номер земельного участка :**ЗУ91**

Площадь земельного участка **124 кв.м.**

Кадастровый квартал: **10:03:0010203**

Категория земель: земли населенных пунктов

Разрешенное использование: трубопроводный транспорт

Правообладатель: Российская Федерация

Способ образования: Образование земельного участка из земель, находящихся в государственной или муниципальной собственности

Адресные характеристики: Российская Федерация, Республика Карелия, Кондопожский район, Кондопожское городское поселение, г. Кондопога

Обозначение характерных точек границ	Координаты, м (МСК-10 зона 1)	
	X	Y
н1303	391939.48	1515557.58
н3531	391941.58	1515556.42
н3532	391942.78	1515558.61
н3533	391944.53	1515563.26
н3534	391942.85	1515564.17
н3535	391947.63	1515569.76
н3536	391955.42	1515588.00
н3537	391954.87	1515595.87
н3510	391958.15	1515595.48
н1304	391954.87	1515597.49

Условный номер земельного участка :**ЗУ92**

Площадь земельного участка **15 кв.м.**

Кадастровый квартал: **10:03:0010212**

Категория земель: земли населенных пунктов

Разрешенное использование: трубопроводный транспорт

Правообладатель: Российская Федерация

Способ образования: Образование земельного участка из земель,

находящихся в государственной или муниципальной собственности

Адресные характеристики: Российская Федерация, Республика Карелия, Кондопожский район, Кондопожское городское поселение, г. Кондопога

Обозначение характерных точек границ	Координаты, м (МСК-10 зона 1)	
	X	Y
н3106	392279.55	1515572.30
н3538	392283.42	1515566.91
н3539	392292.40	1515546.65
н3108	392290.58	1515551.09
н3107	392284.09	1515568.06

Условный номер земельного участка :ЗУ93

Площадь земельного участка 374 кв.м.

Кадастровый квартал: 10:03:0010212

Категория земель: земли населенных пунктов

Разрешенное использование: трубопроводный транспорт

Правообладатель: Российская Федерация

Способ образования: Образование земельного участка из земель,

находящихся в государственной или муниципальной собственности

Адресные характеристики: Российская Федерация, Республика Карелия, Кондопожский район, Кондопожское городское поселение, г. Кондопога

Обозначение характерных точек границ	Координаты, м (МСК-10 зона 1)	
	X	Y
н3540	392128.38	1515604.98
н3541	392128.92	1515603.71
н3542	392134.64	1515599.02
н3543	392135.59	1515601.23
н3544	392146.35	1515596.43
н3545	392149.86	1515594.89
н3546	392154.07	1515594.19
н3547	392167.46	1515588.14
н3548	392171.68	1515586.24
н3549	392185.61	1515579.99
н3550	392185.53	1515579.82
н3551	392190.86	1515577.35
н3552	392189.87	1515574.90
н3553	392196.63	1515572.25
н3554	392197.17	1515573.58
н3555	392224.98	1515562.36
н3556	392226.37	1515561.40
н3557	392227.21	1515563.15
н3558	392228.52	1515566.05
н3559	392230.14	1515568.68
н3560	392234.91	1515571.88
н3561	392243.95	1515581.28
н3562	392244.32	1515580.94
н3563	392251.76	1515588.74
н3564	392251.45	1515589.04
н3565	392254.38	1515592.05
н3100	392256.41	1515593.90
н3099	392253.93	1515596.22
н3566	392230.64	1515572.93
н3567	392218.55	1515568.78
н3568	392194.54	1515577.63
н3569	392171.61	1515587.20
н3570	392128.64	1515604.71

Условный номер земельного участка :**ЗУ94**

Площадь земельного участка **1265 кв.м.**

Кадастровый квартал: **10:03:0010211**

Категория земель: земли населенных пунктов

Разрешенное использование: трубопроводный транспорт

Правообладатель: Российская Федерация

Способ образования: Образование земельного участка из земель, находящихся в государственной или муниципальной собственности

Адресные характеристики: Российская Федерация, Республика Карелия, Кондопожский район, Кондопожское городское поселение, г. Кондопога

Обозначение характерных точек границ	Координаты, м (МСК-10 зона 1)	
	X	Y
н3097	392197.93	1515630.81
н3571	392224.33	1515611.46
н3572	392248.88	1515595.64
н3573	392234.77	1515580.22
н3574	392225.28	1515575.59
н3575	392214.03	1515576.11
н3576	392198.28	1515582.33
н3577	392188.94	1515585.89
н3578	392186.36	1515586.84
н3579	392157.36	1515599.78
н3580	392153.05	1515601.42
н3581	392143.70	1515604.96
н3582	392142.72	1515605.33
н3583	392125.48	1515618.89
н3584	392121.16	1515622.44
н3585	392118.86	1515624.46
н3586	392107.90	1515633.88
н3587	392104.88	1515637.51
н3588	392107.24	1515639.49
н3589	392104.04	1515643.32
н3590	392099.88	1515646.36
н3591	392098.34	1515645.08
н3592	392081.48	1515647.36
н3593	392099.21	1515635.76
н3594	392127.49	1515605.92
н3595	392128.09	1515605.65
н3540	392128.38	1515604.98
н3570	392128.64	1515604.71
н3569	392171.61	1515587.20
н3568	392194.54	1515577.63
н3567	392218.55	1515568.78
н3566	392230.64	1515572.93
н3099	392253.93	1515596.22
н3098	392232.88	1515609.79

Условный номер земельного участка :**ЗУ95**

Площадь земельного участка **963 кв.м.**

Кадастровый квартал: **10:03:0010212**

Категория земель: земли населенных пунктов

Разрешенное использование: трубопроводный транспорт

Правообладатель: Российская Федерация

Способ образования: Образование земельного участка из земель, находящихся в государственной или муниципальной собственности

Адресные характеристики: Российская Федерация, Республика Карелия, Кондопожский район, Кондопожское городское поселение, г. Кондопога

Обозначение характерных точек границ	Координаты, м (МСК-10 зона 1)	
	X	Y

н3596	392032.22	1515738.66
н3597	392027.96	1515740.29
н3598	392011.84	1515712.69
н3599	392017.84	1515710.99
н3600	392019.07	1515713.08
н3601	392028.81	1515730.62
н3602	392030.81	1515732.47
н3603	392036.57	1515720.54
н3604	392043.43	1515703.47
н3605	392051.42	1515685.32
н3606	392051.54	1515684.10
н3607	392050.21	1515680.92
н3608	392051.28	1515678.70
н3609	392056.15	1515676.62
н3610	392060.58	1515668.15
н3611	392057.48	1515659.19
н3612	392055.06	1515659.43
н3613	392051.22	1515648.73
н3614	392064.03	1515643.56
н3615	392063.65	1515642.64
н3616	392071.66	1515639.18
н3617	392072.03	1515640.33
н3618	392075.63	1515638.86
н3619	392077.15	1515638.57
н3620	392077.64	1515639.76
н3621	392080.20	1515638.63
н3622	392079.98	1515638.03
н3623	392089.88	1515636.14
н3624	392091.57	1515639.32
н3625	392098.22	1515635.81
н3626	392096.30	1515632.18
н3627	392099.09	1515628.83
н3628	392104.90	1515626.69
н3629	392103.99	1515624.16
н3630	392118.51	1515612.27
н3631	392117.00	1515610.42
н3632	392119.80	1515609.10
н3633	392124.60	1515606.81
н3634	392124.76	1515607.15
н3594	392127.49	1515605.92
н3593	392099.21	1515635.76
н3592	392081.48	1515647.36
н3635	392078.16	1515647.81
н3636	392063.49	1515653.36
н3637	392065.22	1515658.10

Условный номер земельного участка :ЗУ96

Площадь земельного участка **441 кв.м.**

Кадастровый квартал: **10:03:0010211**

Категория земель: земли населенных пунктов

Разрешенное использование: трубопроводный транспорт

Правообладатель: Российская Федерация

Способ образования: Образование земельного участка из земель,

находящихся в государственной или муниципальной собственности

Адресные характеристики: Российская Федерация, Республика Карелия, Кондопожский район, Кондопожское городское поселение, г. Кондопога

Обозначение характерных точек границ	Координаты, м (МСК-10 зона 1)	
	X	Y
н3637	392065.22	1515658.10
н3638	392068.39	1515666.80
н3639	392067.01	1515675.38
н3640	392063.99	1515680.40

н3641	392063.62	1515681.01
н3642	392059.55	1515688.26
н3643	392058.51	1515691.08
н3644	392056.44	1515695.64
н3645	392054.77	1515694.88
н3646	392037.84	1515736.52
н3596	392032.22	1515738.66

Условный номер земельного участка :**ЗУ97**

Площадь земельного участка **205 кв.м.**

Кадастровый квартал: **10:03:0010215**

Категория земель: земли населенных пунктов

Разрешенное использование: трубопроводный транспорт

Правообладатель: Российская Федерация

Способ образования: Образование земельного участка из земель, находящихся в государственной или муниципальной собственности

Адресные характеристики: Российская Федерация, Республика Карелия, Кондопожский район, Кондопожское городское поселение, г. Кондопога

Обозначение характерных точек границ	Координаты, м (МСК-10 зона 1)	
	X	Y
н3647	392025.01	1515751.38
н3648	392021.80	1515745.40
н3649	392015.88	1515734.65
н3650	392021.75	1515731.63
н3651	392015.78	1515721.92
н3652	392010.71	1515723.54
н3653	392008.05	1515719.14
н3654	392005.88	1515715.30
н3655	392011.44	1515712.80
н3598	392011.84	1515712.69
н3597	392027.96	1515740.29
н3656	392027.43	1515740.49
н3657	392029.36	1515744.96

Условный номер земельного участка :**ЗУ98**

Площадь земельного участка **1101 кв.м.**

Кадастровый квартал: **10:03:0010217**

Категория земель: земли населенных пунктов

Разрешенное использование: трубопроводный транспорт

Правообладатель: Российская Федерация

Способ образования: Образование земельного участка из земель, находящихся в государственной или муниципальной собственности

Адресные характеристики: Российская Федерация, Республика Карелия, Кондопожский район, Кондопожское городское поселение, г. Кондопога

Обозначение характерных точек границ	Координаты, м	
	X	Y
н3657	392029.36	1515744.96
н3658	392034.18	1515756.09
н3659	392025.31	1515760.48
н3660	392026.92	1515763.72
н3661	392022.62	1515766.32
н3662	392018.14	1515768.54
н3663	392016.35	1515764.91
н3664	391995.55	1515775.21
н3665	391997.83	1515779.82
н3666	391988.82	1515784.17
н3667	391986.59	1515779.64
н3668	391973.24	1515786.25
н3669	391968.84	1515784.41

н3670	391947.39	1515794.73
н3671	391950.54	1515801.28
н3672	391941.55	1515805.65
н3673	391938.38	1515799.06
н3674	391934.71	1515800.82
н3675	391939.47	1515810.72
н3676	391935.61	1515812.26
н3677	391946.90	1515849.20
н3678	391945.14	1515855.09
н3679	391943.01	1515862.20
н3680	391942.22	1515862.42
н3681	391943.01	1515864.40
н3682	391941.67	1515867.05
н3683	391938.94	1515872.27
н3684	391933.11	1515871.71
н3893	391931.92	1515870.98
н3685	391933.50	1515867.64
н3686	391938.08	1515857.98
н3687	391938.28	1515856.74
н3688	391939.51	1515853.64
н3689	391939.12	1515851.37
н3690	391940.93	1515839.92
н3691	391927.51	1515801.62
н3692	392015.81	1515759.25
н3693	392024.76	1515751.69
н3694	392025.08	1515751.51
н3647	392025.01	1515751.38

Условный номер земельного участка :**ЗУ99**

Площадь земельного участка **827 кв.м.**

Кадастровый квартал: **10:03:0010215**

Категория земель: земли населенных пунктов

Разрешенное использование: трубопроводный транспорт

Правообладатель: Российская Федерация

Способ образования: Образование земельного участка из земель, находящихся в государственной или муниципальной собственности

Адресные характеристики: Российская Федерация, Республика Карелия, Кондопожский район, Кондопожское городское поселение, г. Кондопога

Обозначение характерных точек границ	Координаты, м (МСК-10 зона 1)	
	X	Y
н3695	391868.80	1515827.56
н3696	391867.99	1515824.04
н3697	391876.61	1515819.53
н3698	391876.15	1515818.16
н3699	391880.10	1515816.82
н3700	391886.57	1515814.25
н3701	391890.07	1515812.36
н3702	391900.41	1515807.18
н3703	391900.63	1515807.42
н3704	391912.12	1515802.20
н3705	391916.45	1515800.23
н3706	391920.98	1515797.32
н3707	391920.59	1515796.52
н3708	391941.96	1515787.15
н3709	391972.00	1515774.89
н3710	391977.53	1515772.53
н3711	391978.34	1515772.57
н3712	391988.50	1515767.54
н3713	391989.09	1515769.25
н3714	392002.14	1515763.41
н3715	392004.46	1515762.21
н3716	392012.81	1515758.34

н3717	392015.47	1515756.87
н3718	392017.96	1515755.50
н3693	392024.76	1515751.69
н3692	392015.81	1515759.25
н3691	391927.51	1515801.62

Условный номер земельного участка :**ЗУ100**

Площадь земельного участка **1820 кв.м.**

Кадастровый квартал: **10:03:0010216**

Категория земель: земли населенных пунктов

Разрешенное использование: трубопроводный транспорт

Правообладатель: Российская Федерация

Способ образования: Образование земельного участка из земель,

находящихся в государственной или муниципальной собственности

Адресные характеристики: Российская Федерация, Республика Карелия, Кондопожский район, Кондопожское городское поселение, г. Кондопога

Обозначение характерных точек границ	Координаты, м (МСК-10 зона 1)	
	X	Y
н3689	391939.12	1515851.37
н3719	391939.04	1515850.87
н3720	391938.74	1515848.26
н3721	391939.52	1515845.51
н3722	391937.80	1515840.09
н3723	391937.18	1515834.70
н3724	391935.16	1515828.00
н3725	391931.37	1515819.38
н3726	391929.30	1515813.05
н3727	391925.70	1515805.16
н3728	391923.94	1515806.01
н3729	391907.28	1515813.75
н3730	391911.54	1515823.24
н3731	391902.52	1515827.64
н3732	391898.21	1515817.96
н3733	391878.92	1515826.93
н3734	391880.82	1515835.05
н3735	391872.02	1515838.94
н3736	391863.94	1515842.52
н3737	391863.39	1515842.39
н3738	391860.05	1515843.89
н3739	391860.13	1515844.29
н3740	391852.10	1515848.16
н3741	391839.86	1515853.77
н3742	391829.57	1515858.94
н3743	391815.21	1515865.76
н3744	391803.62	1515871.27
н3745	391763.19	1515890.01
н3746	391763.99	1515891.53
н3747	391754.41	1515896.08
н3748	391749.53	1515885.57
н3749	391789.26	1515867.04
н3750	391788.36	1515865.44
н3751	391808.57	1515855.75
н3752	391809.50	1515857.66
н3753	391830.45	1515848.02
н3754	391839.54	1515843.84
н3755	391849.05	1515839.50
н3756	391847.89	1515836.91
н3757	391850.83	1515835.50
н3758	391856.38	1515833.06
н3759	391857.49	1515835.58
н3760	391869.43	1515830.26
н3695	391868.80	1515827.56

н3691	391927.51	1515801.62
н3690	391940.93	1515839.92

Условный номер земельного участка :**ЗУ101**

Площадь земельного участка **51 кв.м.**

Кадастровый квартал: **10:03:0010216**

Категория земель: земли населенных пунктов

Разрешенное использование: трубопроводный транспорт

Правообладатель: Российская Федерация

Способ образования: Образование земельного участка из земель, находящихся в государственной или муниципальной собственности

Адресные характеристики: Российская Федерация, Республика Карелия, Кондопожский район, Кондопожское городское поселение, г. Кондопога

Обозначение характерных точек границ	Координаты, м (МСК-10 зона 1)	
	X	Y
н2821	391862.10	1515915.78
н3761	391864.05	1515913.08
н3762	391869.38	1515909.95
н3763	391868.98	1515909.22
н3764	391877.87	1515904.66
н3765	391878.00	1515904.88
н3766	391887.62	1515899.66
н3767	391887.47	1515899.32
н3768	391891.56	1515896.91
н3769	391898.57	1515893.80
н2715	391900.06	1515893.39
н2822	391896.89	1515895.10

Условный номер земельного участка :**ЗУ102**

Площадь земельного участка **20 кв.м.**

Кадастровый квартал: **10:03:0010216**

Категория земель: земли населенных пунктов

Разрешенное использование: трубопроводный транспорт

Правообладатель: Российская Федерация

Способ образования: Образование земельного участка из земель, находящихся в государственной или муниципальной собственности

Адресные характеристики: Российская Федерация, Республика Карелия, Кондопожский район, Кондопожское городское поселение, г. Кондопога

Обозначение характерных точек границ	Координаты, м (МСК-10 зона 1)	
	X	Y
н2818	391837.02	1515930.32
н3771	391835.92	1515928.00
н3772	391839.64	1515925.84
н3773	391842.30	1515925.70
н3774	391844.44	1515924.46
н3775	391844.98	1515925.50
н3770	391849.12	1515923.31

Условный номер земельного участка :**ЗУ103**

Площадь земельного участка **253 кв.м.**

Кадастровый квартал: **10:03:0010215**

Категория земель: земли населенных пунктов

Разрешенное использование: трубопроводный транспорт

Правообладатель: Российская Федерация

Способ образования: Образование земельного участка из земель, находящихся в государственной или муниципальной собственности

Адресные характеристики: Российская Федерация, Республика Карелия, Кондопожский район, Кондопожское городское поселение, г. Кондопога

Обозначение характерных точек границ	Координаты, м (МСК-10 зона 1)	
	X	Y
н3776	391856.37	1515833.05
н3757	391850.83	1515835.50
н3777	391829.77	1515789.62
н3778	391834.66	1515787.44
н3779	391841.89	1515803.55
н3780	391853.02	1515830.17
н3781	391854.76	1515829.41

Условный номер земельного участка :**ЗУ104**

Площадь земельного участка **145 кв.м.**

Кадастровый квартал: **10:03:0010218**

Категория земель: земли населенных пунктов

Разрешенное использование: трубопроводный транспорт

Правообладатель: Российская Федерация

Способ образования: Образование земельного участка из земель, находящихся в государственной или муниципальной собственности

Адресные характеристики: Российская Федерация, Республика Карелия, Кондопожский район, Кондопожское городское поселение, г. Кондопога

Обозначение характерных точек границ	Координаты, м (МСК-10 зона 1)	
	X	Y
н3756	391847.89	1515836.91
н3782	391846.34	1515833.43
н3783	391838.23	1515815.09
н3784	391830.19	1515796.95
н3785	391831.17	1515796.50
н3786	391830.00	1515793.94
н3787	391829.05	1515794.37
н3788	391827.41	1515790.67
н3777	391829.77	1515789.62
н3757	391850.83	1515835.50

Условный номер земельного участка :**ЗУ105**

Площадь земельного участка **115 кв.м.**

Кадастровый квартал: **10:03:0010218**

Категория земель: земли населенных пунктов

Разрешенное использование: трубопроводный транспорт

Правообладатель: Российская Федерация

Способ образования: Образование земельного участка из земель, находящихся в государственной или муниципальной собственности

Адресные характеристики: Российская Федерация, Республика Карелия, Кондопожский район, Кондопожское городское поселение, г. Кондопога

Обозначение характерных точек границ	Координаты, м (МСК-10 зона 1)	
	X	Y
н3751	391808.57	1515855.75
н3750	391788.36	1515865.44
н3789	391786.05	1515861.37
н3790	391800.57	1515853.74
н3791	391806.15	1515850.78

Условный номер земельного участка :**ЗУ106**

Площадь земельного участка **223 кв.м.**

Кадастровый квартал: **10:03:0010212**

Категория земель: земли населенных пунктов

Разрешенное использование: трубопроводный транспорт

Правообладатель: Российская Федерация

Способ образования: Образование земельного участка из земель, находящихся в государственной или муниципальной собственности

Адресные характеристики: Российская Федерация, Республика Карелия, Кондопожский район, Кондопожское городское поселение, г. Кондопога

Обозначение характерных точек границ	Координаты, м (МСК-10 зона 1)	
	X	Y
н3792	391987.07	1515669.68
н3793	391994.08	1515666.48
н3794	391994.99	1515667.83
н3795	391997.73	1515669.11
н3796	392010.24	1515663.33
н3797	392013.63	1515671.48
н3798	391999.07	1515677.67
н3799	391993.02	1515678.65
н3800	391992.19	1515679.05
н3801	391988.63	1515672.95

Условный номер земельного участка :**ЗУ107**

Площадь земельного участка **183 кв.м.**

Кадастровый квартал: **10:03:0010214**

Категория земель: земли населенных пунктов

Разрешенное использование: трубопроводный транспорт

Правообладатель: Российская Федерация

Способ образования: Образование земельного участка из земель, находящихся в государственной или муниципальной собственности

Адресные характеристики: Российская Федерация, Республика Карелия, Кондопожский район, Кондопожское городское поселение, г. Кондопога

Обозначение характерных точек границ	Координаты, м (МСК-10 зона 1)	
	X	Y
н3802	391928.56	1515701.39
н3803	391926.94	1515698.34
н3804	391936.82	1515694.07
н3805	391954.13	1515685.51
н3806	391955.28	1515685.37
н3807	391975.75	1515676.08
н3808	391976.85	1515677.75
н3809	391984.85	1515673.93
н3810	391983.49	1515671.32
н3792	391987.07	1515669.68
н3801	391988.63	1515672.95
н3811	391935.01	1515698.23

Условный номер земельного участка :**ЗУ108**

Площадь земельного участка **1516 кв.м.**

Кадастровый квартал: **10:03:0010215**

Категория земель: земли населенных пунктов

Разрешенное использование: трубопроводный транспорт

Правообладатель: Российская Федерация

Способ образования: Образование земельного участка из земель, находящихся в государственной или муниципальной собственности

Адресные характеристики: Российская Федерация, Республика Карелия, Кондопожский район, Кондопожское городское поселение, г. Кондопога

Обозначение характерных точек границ	Координаты, м (МСК-10 зона 1)	
	X	Y
н3800	391992.19	1515679.05
н3812	391985.34	1515682.35
н3813	391982.78	1515682.13
н3814	391972.94	1515686.76
н3815	391955.44	1515695.00
н3816	391957.39	1515700.22
н3817	391953.53	1515701.76
н3818	391948.87	1515703.60
н3819	391944.23	1515705.59
н3820	391942.90	1515702.80
н3821	391910.03	1515717.95
н3822	391909.63	1515721.71
н3823	391901.16	1515725.48
н3824	391891.58	1515729.75
н3825	391888.29	1515731.15
н3826	391865.52	1515740.01
н3827	391849.97	1515746.35
н3828	391849.44	1515745.37
н3829	391821.02	1515755.64
н1507	391815.36	1515758.24
н1394	391811.27	1515749.33
н1393	391816.93	1515747.26
н3830	391818.10	1515749.65
н3831	391848.37	1515738.30
н3832	391847.49	1515736.18
н3833	391849.03	1515735.54
н3834	391856.87	1515732.68
н3835	391857.64	1515734.55
н3836	391873.10	1515728.20
н3837	391872.61	1515726.93
н3838	391887.68	1515721.43
н3839	391897.08	1515716.82
н3840	391899.26	1515717.44
н3841	391899.38	1515715.70
н3842	391912.51	1515709.26
н3843	391912.95	1515709.88
н3844	391929.10	1515702.41
н3802	391928.56	1515701.39
н3811	391935.01	1515698.23
н3801	391988.63	1515672.95

Условный номер земельного участка :**ЗУ109**

Площадь земельного участка **16 кв.м.**

Кадастровый квартал: **10:03:0010214**

Категория земель: земли населенных пунктов

Разрешенное использование: трубопроводный транспорт

Правообладатель: Российская Федерация

Способ образования: Образование земельного участка из земель, находящихся в государственной или муниципальной собственности

Адресные характеристики: Российская Федерация, Республика Карелия, Кондопожский район, Кондопожское городское поселение, г. Кондопога

Обозначение характерных точек границ	Координаты, м (МСК-10 зона 1)	
	X	Y
н3845	391911.89	1515708.40
н3842	391912.51	1515709.26
н3841	391899.38	1515715.70
н3846	391899.47	1515714.37

Условный номер земельного участка :**ЗУ110**

Площадь земельного участка **40 кв.м.**

Кадастровый квартал: **10:03:0010214**

Категория земель: земли населенных пунктов

Разрешенное использование: трубопроводный транспорт

Правообладатель: Российская Федерация

Способ образования: Образование земельного участка из земель, находящихся в государственной или муниципальной собственности

Адресные характеристики: Российская Федерация, Республика Карелия, Кондопожский район, Кондопожское городское поселение, г. Кондопога

Обозначение характерных точек границ	Координаты, м (МСК-10 зона 1)	
	X	Y
н3837	391872.61	1515726.93
н3847	391872.22	1515725.93
н3848	391881.52	1515721.86
н3849	391885.83	1515720.23
н3850	391894.95	1515716.22
н3839	391897.08	1515716.82
н3838	391887.68	1515721.43

Условный номер земельного участка :**ЗУ111**

Площадь земельного участка **1 кв.м.**

Кадастровый квартал: **10:03:0010214**

Категория земель: земли населенных пунктов

Разрешенное использование: трубопроводный транспорт

Правообладатель: Российская Федерация

Способ образования: Образование земельного участка из земель, находящихся в государственной или муниципальной собственности

Адресные характеристики: Российская Федерация, Республика Карелия, Кондопожский район, Кондопожское городское поселение, г. Кондопога

Обозначение характерных точек границ	Координаты, м (МСК-10 зона 1)	
	X	Y
н3833	391849.03	1515735.54
н3851	391856.73	1515732.35
н3834	391856.87	1515732.68

Условный номер земельного участка :**ЗУ112**

Площадь земельного участка **181 кв.м.**

Кадастровый квартал: **10:03:0010231**

Категория земель: земли населенных пунктов

Разрешенное использование: трубопроводный транспорт

Правообладатель: Российская Федерация

Способ образования: Образование земельного участка из земель, находящихся в государственной или муниципальной собственности

Адресные характеристики: Российская Федерация, Республика Карелия, Кондопожский район, Кондопожское городское поселение, г. Кондопога

Обозначение характерных точек границ	Координаты, м (МСК-10 зона 1)	
	X	Y
н2211	391509.21	1516338.03
н3852	391502.97	1516344.02
н3853	391500.20	1516342.54
н3854	391499.03	1516342.83
н3855	391480.92	1516354.30
н2214	391478.93	1516350.63
н2213	391479.30	1516350.52
н2212	391501.92	1516333.41

Условный номер земельного участка :ЗУ113

Площадь земельного участка **3 кв.м.**

Кадастровый квартал: **10:03:0010216**

Категория земель: земли населенных пунктов

Разрешенное использование: трубопроводный транспорт

Правообладатель: Российская Федерация

Способ образования: Образование земельного участка из земель, находящихся в государственной или муниципальной собственности

Адресные характеристики: Российская Федерация, Республика Карелия, Кондопожский район, Кондопожское городское поселение, г. Кондопога

Обозначение характерных точек границ	Координаты, м (МСК-10 зона 1)	
	X	Y
н3685	391933.50	1515867.64
н3856	391933.59	1515866.73
н3857	391937.31	1515859.16
н3687	391938.28	1515856.74
н3686	391938.08	1515857.98

Условный номер земельного участка :ЗУ114

Площадь земельного участка **1196 кв.м.**

Кадастровый квартал: **10:03:0010214**

Категория земель: земли населенных пунктов

Разрешенное использование: трубопроводный транспорт

Правообладатель: Российская Федерация

Способ образования: Образование земельного участка из земель, находящихся в государственной или муниципальной собственности

Адресные характеристики: Российская Федерация, Республика Карелия, Кондопожский район, Кондопожское городское поселение, г. Кондопога

Обозначение характерных точек границ	Координаты, м (МСК-10 зона 1)	
	X	Y
н1	393650.15	1514090.03
н3858	393646.13	1514093.59
н3859	393642.72	1514098.02
н3860	393640.85	1514099.81
н3861	393628.73	1514110.86
н3862	393613.60	1514123.60
н3863	393603.92	1514132.33
н3864	393604.87	1514133.47
н3865	393597.25	1514139.94
н3866	393596.50	1514139.04
н3867	393593.51	1514141.74
н3868	393586.00	1514151.26
н3869	393582.36	1514155.36
н3870	393578.11	1514161.37
н3871	393579.70	1514162.19
н3872	393575.62	1514167.34
н3873	393568.37	1514178.05
н3874	393566.08	1514181.38
н3875	393550.34	1514207.85
н3876	393538.34	1514228.85
н3877	393536.29	1514234.12
н190	393532.04	1514232.53
н189	393539.50	1514214.34
н188	393564.05	1514173.42
н187	393587.30	1514139.04
н186	393614.79	1514111.54
н2	393650.26	1514084.68

Условный номер земельного участка :**3У115**

Площадь земельного участка **9 кв.м.**

Кадастровый квартал: **10:03:0010227**

Категория земель: земли населенных пунктов

Разрешенное использование: трубопроводный транспорт

Правообладатель: Российская Федерация

Способ образования: Образование земельного участка из земель, находящихся в государственной или муниципальной собственности

Адресные характеристики: Российская Федерация, Республика Карелия, Кондопожский район, Кондопожское городское поселение, г. Кондопога

Обозначение характерных точек границ	Координаты, м (МСК-10 зона 1)	
	X	Y
н2325	391744.89	1516268.09
н2324	391745.53	1516268.48
н3544	391741.69	1516274.75
н2326	391739.51	1516275.69

Условный номер земельного участка :**3У116**

Площадь земельного участка **22 кв.м.**

Кадастровый квартал: **10:03:0010213**

Категория земель: земли населенных пунктов

Разрешенное использование: трубопроводный транспорт

Правообладатель: Российская Федерация

Способ образования: Образование земельного участка из земель, находящихся в государственной или муниципальной собственности

Адресные характеристики: Российская Федерация, Республика Карелия, Кондопожский район, Кондопожское городское поселение, г. Кондопога

Обозначение характерных точек границ	Координаты, м (МСК-10 зона 1)	
	X	Y
н3092	391839.40	1515650.01
н3090	391840.41	1515651.94
н3089	391831.42	1515656.43
н3093	391830.44	1515654.45

Условный номер земельного участка :**3У117**

Площадь земельного участка **81 кв.м.**

Кадастровый квартал: **10:03:0010224**

Категория земель: земли населенных пунктов

Разрешенное использование: трубопроводный транспорт

Правообладатель: Российская Федерация

Способ образования: Образование земельного участка из земель, находящихся в государственной или муниципальной собственности

Адресные характеристики: Российская Федерация, Республика Карелия, Кондопожский район, Кондопожское городское поселение, г. Кондопога

Обозначение характерных точек границ	Координаты, м (МСК-10 зона 1)	
	X	Y
н3162	391447.35	1516023.84
н3163	391450.79	1516031.22
н3164	391441.95	1516035.70
н3165	391438.47	1516028.14

Условный номер земельного участка :**3У118**

Площадь земельного участка **46 кв.м.**

Кадастровый квартал: **10:03:0010225**

Категория земель: земли населенных пунктов
 Разрешенное использование: трубопроводный транспорт
 Правообладатель: Российская Федерация
 Способ образования: Образование земельного участка из земель, находящихся в государственной или муниципальной собственности
 Адресные характеристики: Российская Федерация, Республика Карелия, Кондопожский район, Кондопожское городское поселение, г. Кондопога

Обозначение характерных точек границ	Координаты, м (МСК-10 зона 1)	
	X	Y
н2022	391376.33	1516062.40
н2023	391379.36	1516063.47
н2024	391395.05	1516058.02
н2025	391401.77	1516055.28
н2026	391409.33	1516052.04
н2027	391380.85	1516066.33

Условный номер земельного участка :**ЗУ119**
 Площадь земельного участка **2 кв.м.**
 Кадастровый квартал: **10:03:0010203**
 Категория земель: земли населенных пунктов
 Разрешенное использование: трубопроводный транспорт
 Правообладатель: Российская Федерация
 Способ образования: Образование земельного участка из земель, находящихся в государственной или муниципальной собственности
 Адресные характеристики: Российская Федерация, Республика Карелия, Кондопожский район, Кондопожское городское поселение, г. Кондопога

Обозначение характерных точек границ	Координаты, м(МСК-10 зона 1)	
	X	Y
н1299	391931.71	1515537.42
н3892	391934.06	1515541.80
н1300	391933.51	1515542.09

Условный номер земельного участка :**ЗУ120**
 Площадь земельного участка **2 кв.м.**
 Кадастровый квартал: **10:03:0010216**
 Категория земель: земли населенных пунктов
 Разрешенное использование: трубопроводный транспорт
 Правообладатель: Российская Федерация
 Способ образования: Образование земельного участка из земель, находящихся в государственной или муниципальной собственности
 Адресные характеристики: Российская Федерация, Республика Карелия, Кондопожский район, Кондопожское городское поселение, г. Кондопога

Обозначение характерных точек границ	Координаты, м (МСК-10 зона 1)	
	X	Y
н3856	391933.59	1515866.73
н3685	391933.50	1515867.64
н3893	391931.92	1515870.98
н3894	391931.49	1515870.71

1.4 Сведения о границах территории, применительно к которой осуществляется подготовка проекта межевания, содержащие перечень координат характерных точек

Таблица № 1

Площадь 173886 кв.м.

Обозначение характерных точек границ	Координаты, м (МСК-10 зона1)				
	X	Y			
н1	391621.69	1516621.96	н56	391773.74	1516481.41
н2	391618.89	1516636.22	н57	391774.85	1516477.03
н3	391617.55	1516643.06	н58	391763.84	1516472.10
н4	391614.42	1516644.25	н59	391760.47	1516470.36
н5	391612.63	1516641.96	н60	391760.07	1516471.18
н6	391592.83	1516651.64	н61	391751.79	1516466.62
н7	391590.40	1516652.69	н62	391751.63	1516466.97
н8	391591.23	1516654.49	н63	391743.36	1516463.02
н9	391585.68	1516656.78	н64	391732.70	1516458.11
н10	391584.86	1516655.00	н65	391732.98	1516457.47
н11	391572.67	1516660.14	н66	391717.38	1516450.65
н12	391553.49	1516668.41	н67	391715.80	1516454.25
н13	391554.53	1516670.87	н68	391711.12	1516452.49
н14	391549.05	1516673.32	н69	391706.54	1516450.49
н15	391547.99	1516670.81	н70	391708.24	1516446.60
н16	391535.81	1516676.14	н71	391688.27	1516437.52
н17	391536.95	1516678.72	н72	391685.48	1516443.16
н18	391529.65	1516681.96	н73	391680.82	1516441.38
н19	391527.67	1516677.55	н74	391676.32	1516439.19
н20	391525.60	1516672.70	н75	391679.15	1516433.39
н21	391549.89	1516662.44	н76	391641.19	1516416.19
н22	391569.92	1516654.04	н77	391640.22	1516418.35
н23	391596.54	1516642.01	н78	391643.63	1516423.36
н24	391604.58	1516641.05	н79	391635.11	1516443.90
н25	391604.24	1516638.19	н80	391637.31	1516444.84
н26	391608.72	1516636.12	н81	391636.05	1516447.56
н27	391610.56	1516626.73	н82	391634.79	1516450.28
н28	391614.67	1516605.81	н83	391632.59	1516449.35
н29	391617.55	1516604.26	н84	391625.27	1516466.60
н30	391619.54	1516606.56	н85	391627.65	1516467.61
н31	391627.64	1516602.84	н86	391625.69	1516472.22
н32	391635.15	1516599.42	н87	391623.62	1516476.76
н33	391647.96	1516591.35	н88	391621.36	1516475.81
н34	391651.33	1516588.04	н89	391615.02	1516490.75
н35	391663.73	1516579.71	н90	391612.73	1516497.48
н36	391675.58	1516573.67	н91	391614.76	1516498.12
н37	391679.19	1516571.67	н92	391611.76	1516507.65
н38	391685.89	1516567.69	н93	391609.51	1516506.95
н39	391707.81	1516554.03	н94	391603.67	1516524.13
н40	391714.83	1516550.14	н95	391601.24	1516532.37
н41	391720.04	1516546.59	н96	391602.75	1516532.77
н42	391734.55	1516536.05	н97	391601.46	1516537.60
н43	391739.39	1516531.78	н98	391599.77	1516542.33
н44	391741.08	1516531.35	н99	391598.41	1516541.97
н45	391742.64	1516530.40	н100	391594.98	1516553.61
н46	391749.42	1516525.07	н101	391596.21	1516553.95
н47	391757.83	1516518.46	н102	391594.63	1516558.72
н48	391767.25	1516511.90	н103	391593.57	1516561.94
н49	391771.23	1516507.46	н104	391592.62	1516566.41
н50	391775.45	1516502.74	н105	391583.64	1516564.11
н51	391776.10	1516502.97	н106	391585.04	1516559.30
н52	391780.17	1516497.15	н107	391587.78	1516551.38
н53	391781.38	1516493.36	н108	391594.72	1516527.65
н54	391781.59	1516490.53	н109	391598.67	1516514.13
н55	391777.91	1516485.95	н110	391607.28	1516487.75
			н111	391610.37	1516480.26
			н112	391615.79	1516468.93
			н113	391620.90	1516457.48
			н114	391625.64	1516445.62

н115	391631.44	1516432.97	н181	391364.73	1516189.23
н116	391636.26	1516422.48	н182	391366.49	1516192.66
н117	391629.34	1516418.13	н183	391427.41	1516167.09
н118	391632.08	1516412.07	н184	391428.32	1516169.03
н119	391602.99	1516395.46	н185	391434.07	1516166.35
н120	391598.92	1516402.32	н186	391433.27	1516164.63
н121	391590.04	1516397.69	н187	391437.27	1516162.95
н122	391594.40	1516390.35	н188	391456.17	1516161.42
н123	391565.44	1516373.96	н189	391457.51	1516164.54
н124	391561.92	1516380.11	н190	391462.13	1516162.59
н125	391553.28	1516375.07	н191	391460.95	1516159.86
н126	391556.76	1516368.99	н192	391471.90	1516156.10
н127	391550.76	1516365.55	н193	391476.51	1516159.40
н128	391552.70	1516362.37	н194	391477.93	1516158.72
н129	391545.41	1516357.57	н195	391478.20	1516159.26
н130	391539.35	1516366.81	н196	391524.07	1516138.37
н131	391530.78	1516361.60	н197	391526.28	1516133.38
н132	391537.05	1516352.08	н198	391495.38	1516059.27
н133	391522.00	1516342.17	н199	391497.50	1516055.76
н134	391511.85	1516335.50	н200	391487.55	1516032.65
н135	391502.97	1516344.02	н201	391485.24	1516027.64
н136	391500.20	1516342.54	н202	391485.41	1516026.83
н137	391499.03	1516342.83	н203	391484.02	1516023.00
н138	391480.92	1516354.30	н204	391480.35	1516022.86
н139	391475.78	1516344.86	н205	391476.79	1516024.97
н140	391483.44	1516340.27	н206	391475.75	1516028.41
н141	391494.44	1516333.89	н207	391468.55	1516031.84
н142	391495.88	1516336.93	н208	391448.22	1516041.59
н143	391505.59	1516327.65	н209	391429.32	1516050.23
н144	391504.41	1516325.44	н210	391417.05	1516055.72
н145	391514.26	1516309.78	н211	391400.03	1516062.99
н146	391520.43	1516299.97	н212	391378.59	1516071.42
н147	391527.64	1516290.24	н213	391377.78	1516069.06
н148	391532.66	1516283.01	н214	391377.15	1516068.42
н149	391538.38	1516274.79	н215	391375.94	1516067.70
н150	391546.99	1516262.39	н216	391374.48	1516067.46
н151	391552.69	1516254.18	н217	391371.67	1516067.60
н152	391556.62	1516248.53	н218	391366.90	1516068.93
н153	391553.18	1516246.16	н219	391352.42	1516073.65
н154	391552.30	1516244.05	н220	391352.19	1516073.26
н155	391552.98	1516241.06	н221	391347.20	1516075.76
н156	391546.32	1516235.25	н222	391329.61	1516073.99
н157	391535.02	1516226.98	н223	391329.50	1516068.15
н158	391531.47	1516227.14	н224	391329.12	1516065.70
н159	391530.40	1516227.88	н225	391331.29	1516065.25
н160	391521.60	1516220.81	н226	391337.19	1516064.05
н161	391514.04	1516208.36	н227	391338.11	1516067.37
н162	391510.60	1516199.46	н228	391351.26	1516066.15
н163	391516.23	1516187.19	н229	391356.96	1516064.90
н164	391504.28	1516157.79	н230	391356.66	1516063.56
н165	391499.37	1516159.56	н231	391357.19	1516063.42
н166	391475.50	1516170.97	н232	391362.40	1516061.76
н167	391470.27	1516167.23	н233	391362.81	1516063.57
н168	391458.53	1516171.26	н234	391373.10	1516061.27
н169	391439.67	1516172.79	н235	391379.36	1516063.47
н170	391355.69	1516208.04	н236	391395.05	1516058.02
н171	391341.39	1516200.94	н237	391401.77	1516055.28
н172	391342.83	1516200.40	н238	391425.44	1516045.15
н173	391343.68	1516199.02	н239	391442.63	1516037.30
н174	391346.22	1516197.76	н240	391441.95	1516035.70
н175	391349.23	1516196.48	н241	391438.47	1516028.14
н176	391349.54	1516196.84	н242	391447.35	1516023.84
н177	391352.84	1516195.46	н243	391450.79	1516031.22
н178	391356.04	1516197.05	н244	391451.73	1516033.15
н179	391357.26	1516196.53	н245	391453.38	1516032.40
н180	391355.92	1516193.47	н246	391469.01	1516024.17

н247	391468.35	1516018.34	н313	391435.73	1515910.44
н248	391474.18	1516014.89	н314	391416.39	1515913.25
н249	391456.74	1515983.71	н315	391412.53	1515914.07
н250	391455.72	1515981.70	н316	391412.28	1515912.97
н251	391446.69	1515985.13	н317	391405.82	1515914.59
н252	391436.79	1515992.12	н318	391404.92	1515910.87
н253	391436.25	1515993.30	н319	391412.86	1515908.93
н254	391408.63	1516003.05	н320	391416.78	1515908.33
н255	391392.22	1516008.60	н321	391426.95	1515906.18
н256	391390.52	1516004.54	н322	391433.77	1515904.39
н257	391376.55	1516010.38	н323	391433.35	1515901.79
н258	391378.00	1516013.83	н324	391435.22	1515901.34
н259	391373.38	1516015.76	н325	391435.56	1515883.34
н260	391368.41	1516016.82	н326	391432.14	1515872.22
н261	391364.70	1516007.96	н327	391432.26	1515869.42
н262	391375.89	1516003.20	н328	391432.48	1515864.54
н263	391375.70	1516002.55	н329	391433.23	1515859.60
н264	391363.79	1515960.93	н330	391433.74	1515859.68
н265	391362.51	1515956.54	н331	391433.94	1515846.73
н266	391367.85	1515955.70	н332	391432.58	1515846.71
н267	391371.93	1515941.53	н333	391432.74	1515836.71
н268	391371.14	1515922.10	н334	391434.59	1515836.74
н269	391371.54	1515915.56	н335	391437.69	1515830.69
н270	391372.35	1515909.26	н336	391431.05	1515830.72
н271	391372.74	1515902.50	н337	391431.19	1515828.76
н272	391372.38	1515902.41	н338	391424.79	1515826.11
н273	391372.39	1515902.27	н339	391400.22	1515826.11
н274	391376.81	1515885.00	н340	391399.32	1515825.97
н275	391377.57	1515879.82	н341	391398.58	1515827.99
н276	391378.52	1515880.17	н342	391394.89	1515826.80
н277	391379.32	1515880.40	н343	391399.55	1515815.71
н278	391380.82	1515881.03	н344	391400.49	1515812.95
н279	391380.30	1515882.74	н345	391400.22	1515811.16
н280	391379.16	1515883.21	н346	391396.77	1515809.12
н281	391374.79	1515901.28	н347	391397.58	1515806.19
н282	391372.61	1515915.06	н348	391401.29	1515797.43
н283	391374.38	1515917.26	н349	391405.90	1515799.38
н284	391378.00	1515916.62	н350	391408.08	1515800.64
н285	391378.98	1515921.43	н351	391406.32	1515804.22
н286	391377.14	1515921.74	н352	391408.84	1515805.56
н287	391374.31	1515922.64	н353	391404.95	1515809.87
н288	391374.66	1515933.52	н354	391403.27	1515812.44
н289	391376.04	1515938.11	н355	391400.60	1515819.23
н290	391376.74	1515947.46	н356	391403.84	1515823.60
н291	391375.60	1515949.74	н357	391434.18	1515822.62
н292	391374.53	1515950.39	н358	391436.58	1515818.74
н293	391373.63	1515955.04	н359	391438.96	1515815.24
н294	391371.05	1515956.63	н360	391444.34	1515814.90
н295	391370.99	1515959.19	н361	391445.10	1515812.52
н296	391371.42	1515962.14	н362	391448.17	1515803.00
н297	391370.47	1515963.23	н363	391452.09	1515790.85
н298	391370.38	1515967.12	н364	391456.29	1515781.76
н299	391371.94	1515971.71	н365	391457.21	1515782.28
н300	391380.52	1516001.19	н366	391458.87	1515779.36
н301	391402.32	1515994.07	н367	391457.70	1515778.69
н302	391402.50	1515994.61	н368	391459.52	1515774.77
н303	391414.62	1515990.28	н369	391465.17	1515766.70
н304	391419.11	1515988.43	н370	391475.36	1515760.76
н305	391428.67	1515985.17	н371	391478.17	1515766.09
н306	391430.92	1515985.19	н372	391469.69	1515770.57
н307	391432.47	1515982.21	н373	391465.33	1515778.48
н308	391460.54	1515971.93	н374	391467.44	1515781.31
н309	391449.35	1515943.60	н375	391466.45	1515783.47
н310	391446.15	1515937.20	н376	391464.16	1515785.01
н311	391442.15	1515927.22	н377	391461.03	1515790.76
н312	391437.64	1515915.01	н378	391460.08	1515798.80

н379	391454.95	1515814.64	н445	391757.46	1515593.62
н380	391449.60	1515822.98	н446	391758.12	1515594.81
н381	391449.36	1515823.82	н447	391758.39	1515594.66
н382	391450.99	1515826.69	н448	391761.56	1515600.46
н383	391444.05	1515840.20	н449	391758.91	1515601.55
н384	391443.97	1515845.22	н450	391754.22	1515603.93
н385	391468.00	1515845.64	н451	391745.35	1515609.40
н386	391476.73	1515836.00	н452	391747.34	1515622.73
н387	391474.17	1515831.60	н453	391749.73	1515628.42
н388	391482.81	1515826.57	н454	391751.59	1515627.64
н389	391484.96	1515830.27	н455	391753.09	1515631.41
н390	391509.62	1515816.02	н456	391753.52	1515632.25
н391	391507.11	1515812.30	н457	391755.46	1515636.86
н392	391513.31	1515808.77	н458	391753.60	1515637.64
н393	391516.04	1515811.85	н459	391753.92	1515638.40
н394	391527.84	1515804.66	н460	391753.38	1515638.59
н395	391526.15	1515801.66	н461	391755.42	1515644.47
н396	391530.53	1515799.23	н462	391756.33	1515644.16
н397	391535.02	1515796.74	н463	391756.86	1515645.41
н398	391536.57	1515799.79	н464	391767.46	1515643.36
н399	391550.18	1515792.19	н465	391771.64	1515642.10
н400	391558.92	1515787.31	н466	391780.04	1515638.06
н401	391561.02	1515786.14	н467	391781.92	1515642.15
н402	391580.75	1515776.54	н468	391778.25	1515643.80
н403	391578.72	1515772.39	н469	391779.44	1515646.43
н404	391583.03	1515769.90	н470	391762.69	1515653.60
н405	391587.56	1515767.70	н471	391752.62	1515658.27
н406	391590.44	1515773.61	н472	391746.94	1515661.70
н407	391594.26	1515775.14	н473	391746.59	1515664.27
н408	391605.00	1515769.79	н474	391748.37	1515670.22
н409	391600.41	1515760.52	н475	391749.16	1515669.88
н410	391604.68	1515757.95	н476	391753.11	1515679.07
н411	391609.16	1515755.72	н477	391752.23	1515679.45
н412	391613.94	1515765.33	н478	391759.11	1515695.11
н413	391640.50	1515752.09	н479	391780.15	1515685.79
н414	391640.71	1515747.37	н480	391786.49	1515682.57
н415	391644.10	1515745.73	н481	391784.07	1515677.79
н416	391660.14	1515737.98	н482	391792.99	1515673.26
н417	391661.89	1515741.52	н483	391795.41	1515678.05
н418	391678.09	1515733.51	н484	391811.20	1515670.05
н419	391671.73	1515720.65	н485	391809.07	1515665.84
н420	391680.70	1515716.22	н486	391812.50	1515664.32
н421	391687.06	1515729.08	н487	391812.30	1515663.91
н422	391726.81	1515709.41	н488	391813.39	1515663.30
н423	391727.96	1515708.90	н489	391814.93	1515662.90
н424	391724.24	1515700.42	н490	391816.58	1515666.00
н425	391733.58	1515696.82	н491	391820.13	1515665.53
н426	391737.11	1515704.85	н492	391832.88	1515659.06
н427	391749.97	1515699.16	н493	391830.44	1515654.45
н428	391738.24	1515672.47	н494	391839.40	1515650.01
н429	391738.42	1515669.00	н495	391841.71	1515654.36
н430	391733.55	1515665.81	н496	391858.97	1515645.17
н431	391730.39	1515661.44	н497	391860.99	1515644.40
н432	391724.96	1515660.65	н498	391858.79	1515639.08
н433	391723.04	1515655.34	н499	391863.30	1515636.90
н434	391723.29	1515651.19	н500	391867.81	1515634.72
н435	391725.96	1515651.34	н501	391870.34	1515640.85
н436	391732.15	1515654.32	н502	391875.96	1515638.70
н437	391735.30	1515659.46	н503	391873.04	1515631.00
н438	391736.53	1515660.57	н504	391879.64	1515627.67
н439	391738.99	1515658.89	н505	391874.65	1515615.50
н440	391747.99	1515654.83	н506	391871.56	1515608.84
н441	391750.24	1515651.11	н507	391864.07	1515595.30
н442	391746.15	1515641.44	н508	391862.91	1515595.60
н443	391737.42	1515621.12	н509	391860.86	1515591.50
н444	391738.43	1515604.20	н510	391855.68	1515593.33

н511	391844.63	1515589.01	н577	392878.89	1515081.41
н512	391840.02	1515581.40	н578	392884.11	1515076.32
н513	391833.24	1515567.50	н579	392886.77	1515073.74
н514	391829.13	1515557.73	н580	392888.92	1515071.64
н515	391821.64	1515543.32	н581	392891.52	1515068.64
н516	391822.08	1515537.22	н582	392895.83	1515063.33
н517	391817.86	1515528.37	н583	392899.77	1515058.48
н518	391818.33	1515528.08	н584	392902.26	1515055.32
н519	391816.23	1515524.83	н585	392908.37	1515047.22
н520	391815.82	1515507.26	н586	392940.08	1515001.95
н521	391812.84	1515505.37	н587	392949.08	1514990.94
н522	391806.02	1515502.25	н588	392955.67	1514978.16
н523	391748.25	1515539.78	н589	392971.72	1514955.72
н524	391706.12	1515568.66	н590	392972.51	1514954.62
н525	391697.22	1515574.39	н591	392968.30	1514951.65
н526	391685.80	1515581.82	н592	392966.21	1514947.11
н527	391672.46	1515561.31	н593	392972.19	1514944.36
н528	391684.52	1515553.23	н594	392972.37	1514944.41
н529	391679.17	1515544.18	н595	392973.89	1514938.88
н530	391838.02	1515438.33	н596	392966.60	1514933.03
н531	391953.76	1515407.72	н597	392969.72	1514929.12
н532	392027.05	1515362.05	н598	392970.93	1514927.76
н533	392006.21	1515221.73	н599	392972.85	1514925.22
н534	392132.58	1515160.82	н600	392979.93	1514930.90
н535	392289.74	1515119.48	н601	392996.16	1514910.50
н536	392401.79	1515056.75	н602	392990.36	1514905.85
н537	392649.81	1515041.63	н603	392993.49	1514901.95
н538	392652.96	1515057.39	н604	392996.91	1514898.28
н539	392647.56	1515059.08	н605	393002.39	1514902.68
н540	392645.24	1515061.07	н606	393011.26	1514891.52
н541	392647.87	1515085.43	н607	393015.46	1514886.63
н542	392649.09	1515092.51	н608	393020.80	1514880.90
н543	392650.06	1515093.40	н609	393018.85	1514879.08
н544	392650.54	1515093.78	н610	393021.90	1514875.09
н545	392653.60	1515094.68	н611	393025.07	1514871.20
н546	392656.69	1515094.95	н612	393025.31	1514871.43
н547	392674.61	1515092.99	н613	393027.62	1514873.58
н548	392684.96	1515092.67	н614	393031.64	1514869.24
н549	392685.91	1515092.42	н615	393033.89	1514871.23
н550	392692.24	1515088.56	н616	393039.11	1514865.44
н551	392693.21	1515086.98	н617	393046.08	1514857.28
н552	392711.17	1515079.14	н618	393049.04	1514852.83
н553	392727.62	1515063.65	н619	393059.66	1514840.12
н554	392729.70	1515062.16	н620	393065.66	1514837.77
н555	392744.37	1515045.25	н621	393082.00	1514817.14
н556	392745.44	1515041.86	н622	393089.90	1514806.68
н557	392748.16	1515037.93	н623	393099.93	1514794.35
н558	392752.42	1515033.50	н624	393102.03	1514791.82
н559	392751.80	1515032.90	н625	393108.66	1514783.54
н560	392754.30	1515029.37	н626	393112.29	1514777.39
н561	392754.46	1515028.80	н627	393113.88	1514774.21
н562	392761.71	1515019.81	н628	393114.48	1514772.84
н563	392773.73	1515011.22	н629	393123.58	1514761.82
н564	392789.72	1515007.71	н630	393130.08	1514754.06
н565	392816.52	1515031.75	н631	393151.07	1514732.33
н566	392823.98	1515038.07	н632	393158.27	1514725.22
н567	392834.23	1515037.23	н633	393164.44	1514719.64
н568	392844.84	1515053.31	н634	393196.45	1514690.65
н569	392847.84	1515057.04	н635	393197.06	1514689.64
н570	392853.69	1515063.39	н636	393192.40	1514689.27
н571	392861.04	1515070.48	н637	393176.59	1514693.49
н572	392859.87	1515080.05	н638	393163.76	1514698.58
н573	392859.26	1515080.89	н639	393150.65	1514707.02
н574	392859.72	1515081.23	н640	393126.84	1514719.32
н575	392859.59	1515082.29	н641	393114.29	1514730.49
н576	392867.61	1515088.18	н642	393112.13	1514745.59

н643	393090.46	1514757.25	н709	393149.51	1514699.39
н644	393082.23	1514744.41	н710	393160.93	1514691.97
н645	393074.82	1514748.57	н711	393164.28	1514690.04
н646	393026.23	1514766.56	н712	393165.22	1514689.41
н647	393025.64	1514771.55	н713	393166.82	1514688.34
н648	392990.13	1514783.41	н714	393168.52	1514688.09
н649	392985.06	1514781.22	н715	393196.91	1514678.81
н650	392979.41	1514782.96	н716	393199.93	1514679.41
н651	392974.48	1514790.62	н717	393204.84	1514680.22
н652	392943.96	1514800.46	н718	393204.54	1514682.02
н653	392938.73	1514796.01	н719	393210.73	1514689.04
н654	392931.98	1514792.55	н720	393207.31	1514693.29
н655	392908.65	1514798.18	н721	393210.92	1514696.43
н656	392887.10	1514802.76	н722	393207.93	1514699.19
н657	392884.73	1514803.80	н723	393208.14	1514699.73
н658	392871.82	1514813.75	н724	393203.96	1514703.63
н659	392849.90	1514822.62	н725	393200.42	1514700.55
н660	392800.33	1514846.48	н726	393194.08	1514706.29
н661	392791.04	1514836.68	н727	393197.30	1514709.84
н662	392800.59	1514832.22	н728	393192.78	1514714.06
н663	392811.46	1514827.14	н729	393192.41	1514713.47
н664	392829.54	1514818.69	н730	393189.43	1514716.01
н665	392840.37	1514813.62	н731	393186.67	1514713.00
н666	392869.37	1514800.07	н732	393171.15	1514727.06
н667	392904.87	1514784.41	н733	393166.45	1514731.30
н668	392928.06	1514780.09	н734	393172.30	1514737.22
н669	392928.68	1514779.99	н735	393172.62	1514737.48
н670	392929.14	1514782.39	н736	393173.48	1514736.41
н671	392934.54	1514781.36	н737	393177.37	1514739.58
н672	392933.86	1514777.84	н738	393180.21	1514743.33
н673	392940.47	1514776.44	н739	393188.35	1514750.05
н674	392942.10	1514785.74	н740	393186.58	1514750.98
н675	392946.20	1514789.23	н741	393179.86	1514756.23
н676	392968.01	1514782.20	н742	393178.13	1514754.82
н677	392972.98	1514774.47	н743	393175.13	1514751.92
н678	392972.39	1514773.26	н744	393164.62	1514741.71
н679	392975.31	1514771.09	н745	393163.32	1514742.36
н680	392990.89	1514765.91	н746	393159.28	1514738.27
н681	392993.20	1514771.84	н747	393158.18	1514739.36
н682	393016.46	1514764.07	н748	393137.52	1514760.76
н683	393018.52	1514761.63	н749	393131.27	1514768.22
н684	393027.90	1514758.13	н750	393120.23	1514781.57
н685	393034.79	1514755.77	н751	393127.97	1514787.96
н686	393036.49	1514752.09	н752	393131.13	1514792.09
н687	393045.26	1514748.84	н753	393126.68	1514798.06
н688	393046.23	1514751.26	н754	393134.37	1514803.80
н689	393058.34	1514747.25	н755	393132.72	1514806.28
н690	393068.34	1514743.81	н756	393131.38	1514807.80
н691	393075.20	1514741.26	н757	393128.06	1514811.57
н692	393076.43	1514740.61	н758	393120.61	1514806.02
н693	393087.86	1514733.95	н759	393110.15	1514820.19
н694	393095.86	1514745.88	н760	393105.04	1514820.46
н695	393103.15	1514741.49	н761	393103.36	1514822.53
н696	393100.37	1514736.88	н762	393100.94	1514820.50
н697	393114.30	1514722.21	н763	393085.00	1514839.07
н698	393112.26	1514716.38	н764	393091.47	1514844.57
н699	393113.24	1514715.07	н765	393090.99	1514845.20
н700	393115.89	1514712.79	н766	393085.43	1514852.34
н701	393120.93	1514709.27	н767	393071.82	1514841.15
н702	393121.39	1514708.07	н768	393056.62	1514854.54
н703	393124.45	1514706.25	н769	393038.95	1514876.10
н704	393127.18	1514709.77	н770	393024.34	1514889.64
н705	393131.99	1514708.66	н771	393035.64	1514899.34
н706	393138.03	1514705.92	н772	393048.94	1514902.19
н707	393142.00	1514703.94	н773	393056.97	1514897.61
н708	393147.66	1514701.04	н774	393069.71	1514903.70

н775	393071.40	1514901.58	н841	393357.36	1514627.68
н776	393081.78	1514905.06	н842	393378.49	1514652.84
н777	393082.36	1514914.44	н843	393385.96	1514646.57
н778	393108.65	1514924.02	н844	393392.20	1514638.45
н779	393126.43	1514930.16	н845	393399.30	1514636.04
н780	393128.90	1514930.36	н846	393394.09	1514623.87
н781	393129.05	1514927.27	н847	393402.81	1514618.83
н782	393129.44	1514922.21	н848	393408.49	1514632.10
н783	393127.91	1514920.76	н849	393436.62	1514620.06
н784	393130.80	1514917.42	н850	393427.38	1514598.47
н785	393134.40	1514913.26	н851	393431.65	1514595.74
н786	393135.54	1514914.26	н852	393436.25	1514593.77
н787	393142.70	1514906.10	н853	393445.82	1514616.12
н788	393141.89	1514905.39	н854	393447.92	1514615.22
н789	393145.21	1514901.65	н855	393501.59	1514573.05
н790	393148.66	1514898.02	н856	393535.10	1514550.53
н791	393149.29	1514898.58	н857	393513.14	1514508.66
н792	393155.01	1514892.06	н858	393526.49	1514490.25
н793	393154.71	1514891.79	н859	393528.09	1514487.69
н794	393161.38	1514884.34	н860	393527.50	1514485.25
н795	393161.60	1514884.54	н861	393524.72	1514477.22
н796	393168.72	1514876.41	н862	393510.68	1514466.63
н797	393168.10	1514875.86	н863	393506.22	1514472.54
н798	393175.12	1514868.72	н864	393477.31	1514496.34
н799	393177.58	1514866.22	н865	393398.35	1514554.98
н800	393177.06	1514864.72	н866	393375.95	1514564.97
н801	393183.63	1514857.51	н867	393358.15	1514568.55
н802	393188.68	1514852.46	н868	393293.55	1514604.76
н803	393199.43	1514840.17	н869	393288.73	1514596.26
н804	393199.84	1514839.65	н870	393295.21	1514592.64
н805	393218.08	1514819.08	н871	393305.84	1514587.02
н806	393240.89	1514794.10	н872	393305.75	1514586.46
н807	393240.63	1514793.87	н873	393337.03	1514568.93
н808	393247.22	1514786.35	н874	393339.51	1514573.22
н809	393247.48	1514786.58	н875	393359.42	1514555.68
н810	393258.59	1514774.53	н876	393361.34	1514553.99
н811	393258.00	1514773.82	н877	393364.34	1514554.81
н812	393263.24	1514753.33	н878	393368.19	1514552.87
н813	393263.98	1514752.69	н879	393372.48	1514549.82
н814	393253.69	1514736.71	н880	393376.19	1514554.98
н815	393257.87	1514733.96	н881	393393.27	1514546.29
н816	393262.05	1514731.21	н882	393403.40	1514537.97
н817	393272.14	1514746.58	н883	393408.43	1514534.59
н818	393278.89	1514741.91	н884	393417.00	1514528.67
н819	393281.54	1514739.74	н885	393417.24	1514529.04
н820	393291.06	1514731.58	н886	393424.23	1514524.35
н821	393292.66	1514733.49	н887	393422.78	1514522.20
н822	393295.24	1514731.63	н888	393423.79	1514521.36
н823	393297.23	1514728.48	н889	393431.74	1514515.80
н824	393299.95	1514725.75	н890	393434.88	1514513.60
н825	393307.87	1514718.48	н891	393439.12	1514510.58
н826	393315.98	1514711.04	н892	393439.55	1514510.14
н827	393314.08	1514707.85	н893	393438.90	1514509.15
н828	393335.38	1514684.67	н894	393444.81	1514504.84
н829	393325.94	1514676.00	н895	393445.42	1514505.74
н830	393329.32	1514672.32	н896	393447.60	1514504.32
н831	393333.03	1514668.93	н897	393448.46	1514505.54
н832	393342.55	1514677.68	н898	393450.92	1514503.81
н833	393346.92	1514675.10	н899	393450.78	1514503.61
н834	393347.76	1514676.68	н900	393465.23	1514492.86
н835	393360.49	1514670.95	н901	393463.86	1514491.00
н836	393359.29	1514667.77	н902	393467.88	1514487.63
н837	393364.15	1514664.89	н903	393471.78	1514484.90
н838	393370.84	1514659.27	н904	393473.18	1514486.79
н839	393347.65	1514631.67	н905	393482.25	1514479.33
н840	393350.79	1514630.38	н906	393481.22	1514478.08

н907	393485.08	1514474.91	н973	393345.54	1514409.93
н908	393487.31	1514473.13	н974	393342.55	1514410.98
н909	393489.05	1514471.86	н975	393335.87	1514393.60
н910	393489.97	1514472.97	н976	393342.37	1514370.86
н911	393498.95	1514465.57	н977	393357.09	1514364.97
н912	393514.74	1514444.66	н978	393355.96	1514362.49
н913	393516.68	1514439.96	н979	393350.27	1514359.25
н914	393520.30	1514437.51	н980	393352.74	1514354.91
н915	393522.29	1514432.08	н981	393355.22	1514350.56
н916	393521.15	1514431.67	н982	393363.72	1514355.40
н917	393520.38	1514409.04	н983	393366.38	1514361.25
н918	393494.11	1514406.52	н984	393378.90	1514356.24
н919	393489.03	1514407.12	н985	393454.82	1514333.54
н920	393472.49	1514412.03	н986	393454.83	1514333.50
н921	393462.04	1514415.76	н987	393466.40	1514333.50
н922	393462.16	1514416.23	н988	393469.82	1514333.29
н923	393458.19	1514417.75	н989	393476.30	1514335.58
н924	393432.51	1514420.62	н990	393515.23	1514330.57
н925	393424.39	1514411.73	н991	393514.38	1514320.56
н926	393417.41	1514398.79	н992	393517.63	1514320.36
н927	393423.76	1514398.30	н993	393517.63	1514301.05
н928	393424.83	1514397.78	н994	393517.60	1514296.27
н929	393425.77	1514399.25	н995	393517.08	1514290.04
н930	393428.59	1514400.63	н996	393514.99	1514289.81
н931	393437.53	1514409.81	н997	393513.24	1514262.90
н932	393459.08	1514406.74	н998	393515.74	1514244.56
н933	393462.27	1514410.68	н999	393528.40	1514215.23
н934	393468.88	1514407.15	н1000	393529.06	1514214.10
н935	393469.22	1514405.46	н1001	393528.06	1514213.51
н936	393472.47	1514403.80	н1002	393490.08	1514183.38
н937	393471.49	1514401.80	н1003	393494.61	1514177.12
н938	393486.15	1514395.00	н1004	393495.28	1514177.13
н939	393487.47	1514402.67	н1005	393501.03	1514181.55
н940	393498.73	1514403.10	н1006	393510.22	1514188.86
н941	393520.15	1514404.88	н1007	393530.80	1514204.43
н942	393520.80	1514381.57	н1008	393534.08	1514205.52
н943	393516.98	1514350.39	н1009	393535.82	1514202.54
н944	393516.09	1514340.53	н1010	393533.70	1514200.97
н945	393474.82	1514345.88	н1011	393537.14	1514194.45
н946	393464.87	1514341.37	н1012	393542.71	1514197.33
н947	393453.08	1514344.50	н1013	393546.16	1514191.27
н948	393382.19	1514365.69	н1014	393549.16	1514185.83
н949	393350.64	1514378.32	н1015	393546.74	1514184.67
н950	393345.64	1514393.72	н1016	393547.44	1514183.40
н951	393345.42	1514398.45	н1017	393556.83	1514167.12
н952	393345.47	1514398.91	н1018	393559.45	1514168.75
н953	393346.89	1514402.97	н1019	393569.94	1514150.76
н954	393357.67	1514422.65	н1020	393564.79	1514147.41
н955	393360.71	1514428.53	н1021	393568.85	1514142.11
н956	393360.52	1514429.76	н1022	393570.57	1514143.12
н957	393371.07	1514453.43	н1023	393571.18	1514142.06
н958	393377.27	1514465.53	н1024	393578.74	1514146.63
н959	393379.06	1514464.70	н1025	393585.74	1514135.27
н960	393382.17	1514471.37	н1026	393595.61	1514126.36
н961	393375.54	1514474.17	н1027	393592.91	1514123.62
н962	393374.98	1514472.05	н1028	393579.93	1514102.63
н963	393374.04	1514470.70	н1029	393584.18	1514100.00
н964	393368.26	1514462.10	н1030	393588.43	1514097.37
н965	393367.59	1514460.89	н1031	393600.83	1514117.41
н966	393365.13	1514456.11	н1032	393603.04	1514119.66
н967	393362.84	1514450.92	н1033	393607.21	1514115.90
н968	393362.14	1514450.72	н1034	393645.74	1514086.64
н969	393359.73	1514444.38	н1035	393678.10	1514057.67
н970	393359.24	1514444.59	н1036	393683.17	1514054.42
н971	393355.26	1514435.23	н1037	393686.78	1514060.11
н972	393355.84	1514434.92	н1038	393682.38	1514064.17

н1039	393679.20	1514067.76	н1105	393194.41	1514861.17
н1040	393675.58	1514069.36	н1106	393180.00	1514876.98
н1041	393674.22	1514070.78	н1107	393175.08	1514882.40
н1042	393673.11	1514069.71	н1108	393161.75	1514897.29
н1043	393646.13	1514093.59	н1109	393154.62	1514905.64
н1044	393642.72	1514098.02	н1110	393150.99	1514909.46
н1045	393640.85	1514099.81	н1111	393142.67	1514919.12
н1046	393628.73	1514110.86	н1112	393144.16	1514920.36
н1047	393613.60	1514123.60	н1113	393139.73	1514925.41
н1048	393603.92	1514132.33	н1114	393139.53	1514927.94
н1049	393604.87	1514133.47	н1115	393139.37	1514931.22
н1050	393601.10	1514136.75	н1116	393162.00	1514933.07
н1051	393597.25	1514139.94	н1117	393184.24	1514931.34
н1052	393596.50	1514139.04	н1118	393195.71	1514927.77
н1053	393593.51	1514141.74	н1119	393196.63	1514922.98
н1054	393586.00	1514151.26	н1120	393210.44	1514918.80
н1055	393582.36	1514155.36	н1121	393232.04	1514910.58
н1056	393578.11	1514161.37	н1122	393234.11	1514908.27
н1057	393579.70	1514162.19	н1123	393237.92	1514903.90
н1058	393575.62	1514167.34	н1124	393248.44	1514899.44
н1059	393574.94	1514168.40	н1125	393251.00	1514893.41
н1060	393572.90	1514171.62	н1126	393248.90	1514883.25
н1061	393568.37	1514178.05	н1127	393253.80	1514882.24
н1062	393566.08	1514181.38	н1128	393259.88	1514886.95
н1063	393550.34	1514207.85	н1129	393261.37	1514894.21
н1064	393538.34	1514228.85	н1130	393258.58	1514901.68
н1065	393536.29	1514234.12	н1131	393253.20	1514907.23
н1066	393531.85	1514232.46	н1132	393255.64	1514909.59
н1067	393522.67	1514253.76	н1133	393277.63	1514930.93
н1068	393526.12	1514306.89	н1134	393271.33	1514938.17
н1069	393523.64	1514311.58	н1135	393294.06	1514964.19
н1070	393525.27	1514330.30	н1136	393306.61	1514977.98
н1071	393525.76	1514330.25	н1137	393318.38	1514994.34
н1072	393527.43	1514349.29	н1138	393320.20	1514993.04
н1073	393531.32	1514381.12	н1139	393321.84	1514972.01
н1074	393530.74	1514396.87	н1140	393326.88	1514953.12
н1075	393540.70	1514397.06	н1141	393341.06	1514937.30
н1076	393540.52	1514407.06	н1142	393353.41	1514929.68
н1077	393530.38	1514406.87	н1143	393373.25	1514922.84
н1078	393529.29	1514436.95	н1144	393377.09	1514912.21
н1079	393523.93	1514449.91	н1145	393397.48	1514910.34
н1080	393517.41	1514458.55	н1146	393398.52	1514925.69
н1081	393533.60	1514470.77	н1147	393389.64	1514927.79
н1082	393536.29	1514478.54	н1148	393388.53	1514923.89
н1083	393538.04	1514483.62	н1149	393387.28	1514918.25
н1084	393540.05	1514489.43	н1150	393382.44	1514919.32
н1085	393525.46	1514509.55	н1151	393383.69	1514924.96
н1086	393548.77	1514553.99	н1152	393382.96	1514929.34
н1087	393507.77	1514581.55	н1153	393374.99	1514931.34
н1088	393453.32	1514624.33	н1154	393368.20	1514932.46
н1089	393403.21	1514645.78	н1155	393357.43	1514935.54
н1090	393370.25	1514673.48	н1156	393351.51	1514939.19
н1091	393347.57	1514686.92	н1157	393348.01	1514944.36
н1092	393301.68	1514736.87	н1158	393345.75	1514942.37
н1093	393273.45	1514755.41	н1159	393335.87	1514953.60
н1094	393267.29	1514779.92	н1160	393336.42	1514954.08
н1095	393260.60	1514787.55	н1161	393332.87	1514961.13
н1096	393260.31	1514787.30	н1162	393329.53	1514969.36
н1097	393244.39	1514804.56	н1163	393331.73	1514973.70
н1098	393241.70	1514807.03	н1164	393330.78	1514986.01
н1099	393237.80	1514811.69	н1165	393345.58	1515003.01
н1100	393232.40	1514817.64	н1166	393346.54	1515011.68
н1101	393231.82	1514817.20	н1167	393347.23	1515017.94
н1102	393228.55	1514821.12	н1168	393328.95	1514999.06
н1103	393221.87	1514829.39	н1169	393324.22	1515002.46
н1104	393207.48	1514845.76	н1170	393332.43	1515013.87

н1171	393342.82	1515027.02	н1237	393580.76	1514801.72
н1172	393354.33	1515031.49	н1238	393581.14	1514822.11
н1173	393354.75	1515028.60	н1239	393563.66	1514830.88
н1174	393365.76	1515032.09	н1240	393567.81	1514835.89
н1175	393377.25	1515035.94	н1241	393569.69	1514861.34
н1176	393386.72	1515039.15	н1242	393563.23	1514869.76
н1177	393392.06	1515040.84	н1243	393556.62	1514879.05
н1178	393390.73	1515044.55	н1244	393556.29	1514878.75
н1179	393422.21	1515055.43	н1245	393549.66	1514886.00
н1180	393424.90	1515047.54	н1246	393550.33	1514887.88
н1181	393425.11	1515038.24	н1247	393538.42	1514903.12
н1182	393426.60	1515035.04	н1248	393536.62	1514904.86
н1183	393431.70	1515024.55	н1249	393532.75	1514909.01
н1184	393437.52	1515011.54	н1250	393523.75	1514919.79
н1185	393441.66	1515004.80	н1251	393517.03	1514921.25
н1186	393457.11	1514990.28	н1252	393497.88	1514948.22
н1187	393468.41	1514975.91	н1253	393498.90	1514950.38
н1188	393469.37	1514976.75	н1254	393493.99	1514956.43
н1189	393476.10	1514968.97	н1255	393481.49	1514971.68
н1190	393474.78	1514967.82	н1256	393474.48	1514980.64
н1191	393481.32	1514959.51	н1257	393469.14	1514987.08
н1192	393481.99	1514959.98	н1258	393460.80	1514996.65
н1193	393487.99	1514952.30	н1259	393455.95	1515002.22
н1194	393487.39	1514951.80	н1260	393453.43	1515005.24
н1195	393490.68	1514945.14	н1261	393455.80	1515007.47
н1196	393498.85	1514935.16	н1262	393452.79	1515011.95
н1197	393502.20	1514930.12	н1263	393449.07	1515009.61
н1198	393507.89	1514922.29	н1264	393446.68	1515013.02
н1199	393505.50	1514920.42	н1265	393445.42	1515015.62
н1200	393511.01	1514912.33	н1266	393444.27	1515019.65
н1201	393521.50	1514910.04	н1267	393438.42	1515029.16
н1202	393531.85	1514899.25	н1268	393438.18	1515029.86
н1203	393538.43	1514893.70	н1269	393436.51	1515029.24
н1204	393539.08	1514895.62	н1270	393434.66	1515034.13
н1205	393541.83	1514894.69	н1271	393436.50	1515034.82
н1206	393540.40	1514890.48	н1272	393435.09	1515038.97
н1207	393542.16	1514882.41	н1273	393434.96	1515045.32
н1208	393557.48	1514862.34	н1274	393431.93	1515053.57
н1209	393557.01	1514827.58	н1275	393433.25	1515054.04
н1210	393571.15	1514817.99	н1276	393431.67	1515058.69
н1211	393570.89	1514807.22	н1277	393436.27	1515060.28
н1212	393570.78	1514802.38	н1278	393452.48	1515065.41
н1213	393570.56	1514792.85	н1279	393457.23	1515062.22
н1214	393579.69	1514787.92	н1280	393488.00	1515072.42
н1215	393581.57	1514787.06	н1281	393488.70	1515072.08
н1216	393586.83	1514784.08	н1282	393501.06	1515044.84
н1217	393590.95	1514781.72	н1283	393509.60	1515025.30
н1218	393596.94	1514778.30	н1284	393513.80	1515020.11
н1219	393602.59	1514775.33	н1285	393514.05	1515024.43
н1220	393611.11	1514770.23	н1286	393514.46	1515027.21
н1221	393616.71	1514766.12	н1287	393517.22	1515029.26
н1222	393620.97	1514763.70	н1288	393509.02	1515047.80
н1223	393621.43	1514767.78	н1289	393497.45	1515075.38
н1224	393619.06	1514774.48	н1290	393501.49	1515076.53
н1225	393614.28	1514777.45	н1291	393521.82	1515083.02
н1226	393627.15	1514798.17	н1292	393531.36	1515086.04
н1227	393632.89	1514794.60	н1293	393552.11	1515092.88
н1228	393635.70	1514798.75	н1294	393560.95	1515095.83
н1229	393638.50	1514802.89	н1295	393570.34	1515099.28
н1230	393632.43	1514806.66	н1296	393579.80	1515102.63
н1231	393643.92	1514825.16	н1297	393582.02	1515096.66
н1232	393639.59	1514827.66	н1298	393588.70	1515080.39
н1233	393635.26	1514830.16	н1299	393597.67	1515064.23
н1234	393605.78	1514782.73	н1300	393599.46	1515056.46
н1235	393602.13	1514785.00	н1301	393606.64	1515045.04
н1236	393580.69	1514798.33	н1302	393615.18	1515031.82

н1303	393618.67	1515027.04	н1369	393525.18	1515097.93
н1304	393641.14	1514995.53	н1370	393525.38	1515097.16
н1305	393662.88	1514968.10	н1371	393505.27	1515090.51
н1306	393673.45	1514954.78	н1372	393484.11	1515084.17
н1307	393676.56	1514950.86	н1373	393480.45	1515082.86
н1308	393682.43	1514955.51	н1374	393479.82	1515084.78
н1309	393669.29	1514972.08	н1375	393470.34	1515081.61
н1310	393666.98	1514970.22	н1376	393471.02	1515079.50
н1311	393658.73	1514980.82	н1377	393457.13	1515074.55
н1312	393660.96	1514982.59	н1378	393438.42	1515068.35
н1313	393657.88	1514986.46	н1379	393436.76	1515073.09
н1314	393654.78	1514990.38	н1380	393432.62	1515071.64
н1315	393652.62	1514988.72	н1381	393433.13	1515069.78
н1316	393645.38	1514998.42	н1382	393414.88	1515063.47
н1317	393647.01	1515000.18	н1383	393414.30	1515065.10
н1318	393647.64	1515000.68	н1384	393404.86	1515061.80
н1319	393643.74	1515005.79	н1385	393405.42	1515060.20
н1320	393620.31	1515038.81	н1386	393392.88	1515055.87
н1321	393594.30	1515097.98	н1387	393390.87	1515061.52
н1322	393609.87	1515102.72	н1388	393381.49	1515057.85
н1323	393613.81	1515106.79	н1389	393383.43	1515052.61
н1324	393636.38	1515114.10	н1390	393380.60	1515051.63
н1325	393646.30	1515117.95	н1391	393380.90	1515049.79
н1326	393669.80	1515127.06	н1392	393362.85	1515043.75
н1327	393686.97	1515134.30	н1393	393362.42	1515045.02
н1328	393698.45	1515137.35	н1394	393354.02	1515042.00
н1329	393699.44	1515134.63	н1395	393343.83	1515037.88
н1330	393731.46	1515147.33	н1396	393343.11	1515039.80
н1331	393738.61	1515128.68	н1397	393340.11	1515038.67
н1332	393750.52	1515129.27	н1398	393335.56	1515036.57
н1333	393748.88	1515134.78	н1399	393336.24	1515034.83
н1334	393744.24	1515135.25	н1400	393324.44	1515019.90
н1335	393743.80	1515136.27	н1401	393313.70	1515003.25
н1336	393738.86	1515150.26	н1402	393313.21	1515003.61
н1337	393756.30	1515156.44	н1403	393310.29	1514999.55
н1338	393772.20	1515160.90	н1404	393307.41	1514995.46
н1339	393789.27	1515165.35	н1405	393304.31	1514990.84
н1340	393783.19	1515173.08	н1406	393301.42	1514986.87
н1341	393768.64	1515171.10	н1407	393302.51	1514985.92
н1342	393742.50	1515218.82	н1408	393290.96	1514969.61
н1343	393737.66	1515217.56	н1409	393287.68	1514972.04
н1344	393688.05	1515204.65	н1410	393281.44	1514960.12
н1345	393691.03	1515195.27	н1411	393265.15	1514940.20
н1346	393726.61	1515206.41	н1412	393261.51	1514934.44
н1347	393739.19	1515210.68	н1413	393261.16	1514934.03
н1348	393760.29	1515169.97	н1414	393263.14	1514932.15
н1349	393760.27	1515169.96	н1415	393254.63	1514923.23
н1350	393731.94	1515159.72	н1416	393242.84	1514916.92
н1351	393705.01	1515150.00	н1417	393234.30	1514918.39
н1352	393685.21	1515147.37	н1418	393235.06	1514920.77
н1353	393668.74	1515140.19	н1419	393225.41	1514923.41
н1354	393664.92	1515138.53	н1420	393224.72	1514921.24
н1355	393632.61	1515130.95	н1421	393218.17	1514923.43
н1356	393608.85	1515123.93	н1422	393205.94	1514927.55
н1357	393608.36	1515115.53	н1423	393205.58	1514929.38
н1358	393605.92	1515113.02	н1424	393205.00	1514929.55
н1359	393602.70	1515123.55	н1425	393195.60	1514935.81
н1360	393593.88	1515120.46	н1426	393196.46	1514938.01
н1361	393597.47	1515109.40	н1427	393194.44	1514940.02
н1362	393586.36	1515106.01	н1428	393194.90	1514940.48
н1363	393580.90	1515110.36	н1429	393187.52	1514949.95
н1364	393567.92	1515106.08	н1430	393178.81	1514941.68
н1365	393566.22	1515111.88	н1431	393174.24	1514941.62
н1366	393555.07	1515108.12	н1432	393161.98	1514943.10
н1367	393549.33	1515106.32	н1433	393138.87	1514941.21
н1368	393540.87	1515102.90	н1434	393128.40	1514940.35

н1435	393125.15	1514940.08	н1501	392747.80	1515123.74
н1436	393111.28	1514937.64	н1502	392749.57	1515125.50
н1437	393100.93	1514927.01	н1503	392740.05	1515136.29
н1438	393095.12	1514932.71	н1504	392737.32	1515133.88
н1439	393082.75	1514926.02	н1505	392731.51	1515139.48
н1440	393077.40	1514920.66	н1506	392729.05	1515142.24
н1441	393075.80	1514922.26	н1507	392729.37	1515151.47
н1442	393072.72	1514920.60	н1508	392744.02	1515164.83
н1443	393072.22	1514912.40	н1509	392740.50	1515168.22
н1444	393058.99	1514907.97	н1510	392737.02	1515171.57
н1445	393050.58	1514912.77	н1511	392733.44	1515168.51
н1446	393031.06	1514908.59	н1512	392730.15	1515173.73
н1447	393018.82	1514898.08	н1513	392730.30	1515178.05
н1448	392990.76	1514933.34	н1514	392726.03	1515182.17
н1449	392988.83	1514931.96	н1515	392727.59	1515188.46
н1450	392986.50	1514935.19	н1516	392712.69	1515199.94
н1451	392988.28	1514936.47	н1517	392709.16	1515195.15
н1452	392983.16	1514942.90	н1518	392720.33	1515179.05
н1453	392980.82	1514951.40	н1519	392719.84	1515164.94
н1454	392985.98	1514959.58	н1520	392721.03	1515164.67
н1455	392964.73	1514988.03	н1521	392716.77	1515140.54
н1456	392962.05	1514988.03	н1522	392709.16	1515141.84
н1457	392932.52	1515028.00	н1523	392700.42	1515142.34
н1458	392915.88	1515050.88	н1524	392700.22	1515135.30
н1459	392913.42	1515051.26	н1525	392700.15	1515134.40
н1460	392900.03	1515069.18	н1526	392705.00	1515133.69
н1461	392888.08	1515088.07	н1527	392710.00	1515132.96
н1462	392883.96	1515085.47	н1528	392710.21	1515134.30
н1463	392874.17	1515095.71	н1529	392713.41	1515135.07
н1464	392852.67	1515131.21	н1530	392730.44	1515131.79
н1465	392830.74	1515158.25	н1531	392734.50	1515129.26
н1466	392823.87	1515162.24	н1532	392736.19	1515127.03
н1467	392814.11	1515152.26	н1533	392735.16	1515126.00
н1468	392815.34	1515151.00	н1534	392741.50	1515118.27
н1469	392816.97	1515151.57	н1535	392743.04	1515119.74
н1470	392821.95	1515145.98	н1536	392748.39	1515114.36
н1471	392824.48	1515143.27	н1537	392746.57	1515112.76
н1472	392827.58	1515146.18	н1538	392753.17	1515105.25
н1473	392830.55	1515142.30	н1539	392752.91	1515105.02
н1474	392831.97	1515142.51	н1540	392756.50	1515100.95
н1475	392840.11	1515131.75	н1541	392757.55	1515101.94
н1476	392844.92	1515128.77	н1542	392760.46	1515098.87
н1477	392847.29	1515126.53	н1543	392763.70	1515095.10
н1478	392845.18	1515124.28	н1544	392763.70	1515093.36
н1479	392862.02	1515096.48	н1545	392761.58	1515091.77
н1480	392848.96	1515086.88	н1546	392763.88	1515089.09
н1481	392850.68	1515072.84	н1547	392767.42	1515084.96
н1482	392844.60	1515066.95	н1548	392771.28	1515088.24
н1483	392843.83	1515064.56	н1549	392785.43	1515071.59
н1484	392841.51	1515065.31	н1550	392783.49	1515069.94
н1485	392841.80	1515066.22	н1551	392789.88	1515062.20
н1486	392840.14	1515065.93	н1552	392791.90	1515063.97
н1487	392836.84	1515062.68	н1553	392793.55	1515062.03
н1488	392820.39	1515048.36	н1554	392792.21	1515060.65
н1489	392818.54	1515050.44	н1555	392795.35	1515056.78
н1490	392816.64	1515049.70	н1556	392798.85	1515053.21
н1491	392811.92	1515051.59	н1557	392800.50	1515054.84
н1492	392805.12	1515059.72	н1558	392808.43	1515046.77
н1493	392796.72	1515068.60	н1559	392812.92	1515041.72
н1494	392782.05	1515085.44	н1560	392809.13	1515038.35
н1495	392767.23	1515102.25	н1561	392806.19	1515035.74
н1496	392763.10	1515106.44	н1562	392786.89	1515018.57
н1497	392759.71	1515110.84	н1563	392780.02	1515017.88
н1498	392761.56	1515112.67	н1564	392774.72	1515020.17
н1499	392755.05	1515120.35	н1565	392773.16	1515022.13
н1500	392752.94	1515118.34	н1566	392769.48	1515024.28

н1567	392767.21	1515025.99	н1633	392277.88	1515258.90
н1568	392760.31	1515034.26	н1634	392287.59	1515251.80
н1569	392751.88	1515043.47	н1635	392289.36	1515254.68
н1570	392753.49	1515044.95	н1636	392340.58	1515223.12
н1571	392748.41	1515051.99	н1637	392319.44	1515189.24
н1572	392732.76	1515068.84	н1638	392317.91	1515186.75
н1573	392726.31	1515074.37	н1639	392328.21	1515180.44
н1574	392718.34	1515083.47	н1640	392329.69	1515182.85
н1575	392715.62	1515085.39	н1641	392329.57	1515182.98
н1576	392713.33	1515084.90	н1642	392330.50	1515184.49
н1577	392699.68	1515095.31	н1643	392330.24	1515184.65
н1578	392699.70	1515095.34	н1644	392332.71	1515188.69
н1579	392690.90	1515099.22	н1645	392340.81	1515202.22
н1580	392690.69	1515096.76	н1646	392349.92	1515217.43
н1581	392671.66	1515098.11	н1647	392359.97	1515211.44
н1582	392641.20	1515100.51	н1648	392371.13	1515204.29
н1583	392641.20	1515100.28	н1649	392376.22	1515201.16
н1584	392637.65	1515099.91	н1650	392402.24	1515185.65
н1585	392631.46	1515101.66	н1651	392400.47	1515182.83
н1586	392608.84	1515116.21	н1652	392400.49	1515182.82
н1587	392602.48	1515120.64	н1653	392391.27	1515168.39
н1588	392602.57	1515124.86	н1654	392385.76	1515159.13
н1589	392594.19	1515136.75	н1655	392380.56	1515150.77
н1590	392582.86	1515145.84	н1656	392379.09	1515148.65
н1591	392581.13	1515151.70	н1657	392376.47	1515144.39
н1592	392588.87	1515163.94	н1658	392386.70	1515138.10
н1593	392578.99	1515167.03	н1659	392390.99	1515145.08
н1594	392570.46	1515153.53	н1660	392389.13	1515146.26
н1595	392573.81	1515138.77	н1661	392407.37	1515176.90
н1596	392572.65	1515137.86	н1662	392423.56	1515162.69
н1597	392572.13	1515137.93	н1663	392447.88	1515150.44
н1598	392572.87	1515136.33	н1664	392463.78	1515144.06
н1599	392566.27	1515138.67	н1665	392462.00	1515142.39
н1600	392546.58	1515141.43	н1666	392443.54	1515113.76
н1601	392545.86	1515140.55	н1667	392440.16	1515110.44
н1602	392543.48	1515132.71	н1668	392432.85	1515098.58
н1603	392540.30	1515133.68	н1669	392440.71	1515096.97
н1604	392536.36	1515128.81	н1670	392451.34	1515107.40
н1605	392526.10	1515131.68	н1671	392463.18	1515125.77
н1606	392528.15	1515137.37	н1672	392463.18	1515127.18
н1607	392518.58	1515140.28	н1673	392464.09	1515127.18
н1608	392516.65	1515134.97	н1674	392469.73	1515135.94
н1609	392480.45	1515148.14	н1675	392474.01	1515139.95
н1610	392473.18	1515151.07	н1676	392474.90	1515140.86
н1611	392474.50	1515154.34	н1677	392491.18	1515135.97
н1612	392468.68	1515158.08	н1678	392511.04	1515130.41
н1613	392465.25	1515160.29	н1679	392532.43	1515123.53
н1614	392462.67	1515155.28	н1680	392542.48	1515120.48
н1615	392452.36	1515159.42	н1681	392550.80	1515130.76
н1616	392452.00	1515159.56	н1682	392575.48	1515127.38
н1617	392429.20	1515171.05	н1683	392581.09	1515131.76
н1618	392407.40	1515190.18	н1684	392581.09	1515132.43
н1619	392396.95	1515197.54	н1685	392581.94	1515132.43
н1620	392399.50	1515201.31	н1686	392582.78	1515133.09
н1621	392393.95	1515204.74	н1687	392590.07	1515127.23
н1622	392393.38	1515203.95	н1688	392598.09	1515113.61
н1623	392390.35	1515206.02	н1689	392631.33	1515093.84
н1624	392390.80	1515206.68	н1690	392631.67	1515092.97
н1625	392379.75	1515213.48	н1691	392630.50	1515090.03
н1626	392377.80	1515209.85	н1692	392627.66	1515082.48
н1627	392343.20	1515228.47	н1693	392629.15	1515081.81
н1628	392298.05	1515256.54	н1694	392627.22	1515077.39
н1629	392282.47	1515267.93	н1695	392625.95	1515077.94
н1630	392268.38	1515276.20	н1696	392616.52	1515052.92
н1631	392261.71	1515271.72	н1697	392616.02	1515052.54
н1632	392279.15	1515260.97	н1698	392418.96	1515070.06

н1699	392297.29	1515138.18	н1765	391886.45	1515625.43
н1700	392139.53	1515179.67	н1766	391887.17	1515627.31
н1701	392028.16	1515233.36	н1767	391884.87	1515631.12
н1702	392048.76	1515372.09	н1768	391886.44	1515635.25
н1703	391961.79	1515426.29	н1769	391892.65	1515632.89
н1704	391846.34	1515456.82	н1770	391916.43	1515619.21
н1705	391777.59	1515502.67	н1771	391912.07	1515611.66
н1706	391740.30	1515525.32	н1772	391921.01	1515607.11
н1707	391740.63	1515527.32	н1773	391925.10	1515614.22
н1708	391710.07	1515547.71	н1774	391930.25	1515611.26
н1709	391712.57	1515551.46	н1775	391932.98	1515609.48
н1710	391742.60	1515530.93	н1776	391928.50	1515602.64
н1711	391743.77	1515531.03	н1777	391937.13	1515597.57
н1712	391802.96	1515495.10	н1778	391941.34	1515604.00
н1713	391816.20	1515495.07	н1779	391949.62	1515598.58
н1714	391818.94	1515496.81	н1780	391950.49	1515588.30
н1715	391826.24	1515503.86	н1781	391944.87	1515574.22
н1716	391826.47	1515513.67	н1782	391938.36	1515566.62
н1717	391825.14	1515515.48	н1783	391937.37	1515567.16
н1718	391824.00	1515522.93	н1784	391935.60	1515563.76
н1719	391825.00	1515525.06	н1785	391932.01	1515557.35
н1720	391825.00	1515525.53	н1786	391929.72	1515553.48
н1721	391825.21	1515525.51	н1787	391926.88	1515548.18
н1722	391827.11	1515529.59	н1788	391925.37	1515545.61
н1723	391826.63	1515529.81	н1789	391923.41	1515543.61
н1724	391829.46	1515535.48	н1790	391921.86	1515543.98
н1725	391833.25	1515535.14	н1791	391921.52	1515543.34
н1726	391832.65	1515543.60	н1792	391917.84	1515543.60
н1727	391828.12	1515546.04	н1793	391908.62	1515527.74
н1728	391829.22	1515549.39	н1794	391909.27	1515527.37
н1729	391837.93	1515566.66	н1795	391910.20	1515526.98
н1730	391841.14	1515565.17	н1796	391912.62	1515528.12
н1731	391847.21	1515578.21	н1797	391918.15	1515532.72
н1732	391848.73	1515578.86	н1798	391927.90	1515534.18
н1733	391850.93	1515582.65	н1799	391929.52	1515533.32
н1734	391852.91	1515583.72	н1800	391934.06	1515541.80
н1735	391855.08	1515584.63	н1801	391929.62	1515544.15
н1736	391857.56	1515585.55	н1802	391937.56	1515558.65
н1737	391862.84	1515587.28	н1803	391941.58	1515556.42
н1738	391864.71	1515587.53	н1804	391942.78	1515558.61
н1739	391866.24	1515587.49	н1805	391944.53	1515563.26
н1740	391867.80	1515586.66	н1806	391942.85	1515564.17
н1741	391874.33	1515582.82	н1807	391947.63	1515569.76
н1742	391878.78	1515579.43	н1808	391955.42	1515588.00
н1743	391879.30	1515578.86	н1809	391954.87	1515595.87
н1744	391879.77	1515578.06	н1810	391963.14	1515594.89
н1745	391880.01	1515577.28	н1811	391965.53	1515585.51
н1746	391880.08	1515576.52	н1812	391972.50	1515580.04
н1747	391879.94	1515575.86	н1813	391976.93	1515577.63
н1748	391877.98	1515572.26	н1814	391981.53	1515575.35
н1749	391884.62	1515568.48	н1815	391988.28	1515572.82
н1750	391889.29	1515577.00	н1816	391987.18	1515569.56
н1751	391887.76	1515578.71	н1817	391993.77	1515566.14
н1752	391884.63	1515580.32	н1818	391995.25	1515569.45
н1753	391879.41	1515584.55	н1819	392004.19	1515564.41
н1754	391876.96	1515586.72	н1820	392010.89	1515560.47
н1755	391874.62	1515589.15	н1821	392015.96	1515559.03
н1756	391872.55	1515591.58	н1822	392038.98	1515547.79
н1757	391871.21	1515593.51	н1823	392046.72	1515544.04
н1758	391870.71	1515594.45	н1824	392038.19	1515520.56
н1759	391870.79	1515598.32	н1825	392030.92	1515500.59
н1760	391871.43	1515600.26	н1826	392033.16	1515499.49
н1761	391877.22	1515611.47	н1827	392037.70	1515497.66
н1762	391880.60	1515619.81	н1828	392039.05	1515505.62
н1763	391881.95	1515623.16	н1829	392040.85	1515511.24
н1764	391883.91	1515626.44	н1830	392045.08	1515523.00

н1831	392046.08	1515525.83	н1897	392298.92	1515547.83
н1832	392048.41	1515531.68	н1898	392292.22	1515560.12
н1833	392050.52	1515536.98	н1899	392289.30	1515565.91
н1834	392052.18	1515540.72	н1900	392305.39	1515542.28
н1835	392052.75	1515541.31	н1901	392400.61	1515486.32
н1836	392053.30	1515541.29	н1902	392413.42	1515476.48
н1837	392054.42	1515540.82	н1903	392422.09	1515476.73
н1838	392059.30	1515538.24	н1904	392442.13	1515464.43
н1839	392066.38	1515534.22	н1905	392483.02	1515443.98
н1840	392072.36	1515531.80	н1906	392486.50	1515450.94
н1841	392094.09	1515521.64	н1907	392485.71	1515451.22
н1842	392106.26	1515515.24	н1908	392473.76	1515456.22
н1843	392109.32	1515513.90	н1909	392473.49	1515456.64
н1844	392109.13	1515513.47	н1910	392465.08	1515460.89
н1845	392118.96	1515508.09	н1911	392445.21	1515470.75
н1846	392125.80	1515505.15	н1912	392433.33	1515477.35
н1847	392128.47	1515505.28	н1913	392418.35	1515486.62
н1848	392131.49	1515503.45	н1914	392416.69	1515486.58
н1849	392138.86	1515499.00	н1915	392412.14	1515490.07
н1850	392148.58	1515494.42	н1916	392416.03	1515495.13
н1851	392163.13	1515487.20	н1917	392443.21	1515540.50
н1852	392164.42	1515489.75	н1918	392444.20	1515542.34
н1853	392169.38	1515487.42	н1919	392447.63	1515540.10
н1854	392168.71	1515486.01	н1920	392452.58	1515540.91
н1855	392174.59	1515482.66	н1921	392458.18	1515538.22
н1856	392173.89	1515481.36	н1922	392466.08	1515534.58
н1857	392178.56	1515479.53	н1923	392489.86	1515522.18
н1858	392180.68	1515478.69	н1924	392496.64	1515519.03
н1859	392181.99	1515481.51	н1925	392509.47	1515512.19
н1860	392184.50	1515480.43	н1926	392513.72	1515508.26
н1861	392183.32	1515477.57	н1927	392517.32	1515505.73
н1862	392198.92	1515470.15	н1928	392518.32	1515507.22
н1863	392211.33	1515465.06	н1929	392521.74	1515504.94
н1864	392226.82	1515456.87	н1930	392520.73	1515503.41
н1865	392228.36	1515460.46	н1931	392541.47	1515489.36
н1866	392242.48	1515454.84	н1932	392547.16	1515485.52
н1867	392249.58	1515457.38	н1933	392557.38	1515478.62
н1868	392280.20	1515428.97	н1934	392564.90	1515473.49
н1869	392284.73	1515427.06	н1935	392570.65	1515469.65
н1870	392286.76	1515433.74	н1936	392580.84	1515462.20
н1871	392273.08	1515446.90	н1937	392588.55	1515456.48
н1872	392256.26	1515464.83	н1938	392594.15	1515452.72
н1873	392267.38	1515477.90	н1939	392608.66	1515452.62
н1874	392272.45	1515488.46	н1940	392617.27	1515457.52
н1875	392274.70	1515492.50	н1941	392634.54	1515458.74
н1876	392277.75	1515491.54	н1942	392634.68	1515456.72
н1877	392287.08	1515491.07	н1943	392638.45	1515456.37
н1878	392289.62	1515491.59	н1944	392644.69	1515456.98
н1879	392293.73	1515495.12	н1945	392644.51	1515459.44
н1880	392297.81	1515496.03	н1946	392670.82	1515461.30
н1881	392303.16	1515497.07	н1947	392691.01	1515459.69
н1882	392309.11	1515497.51	н1948	392703.91	1515455.91
н1883	392310.75	1515494.20	н1949	392714.91	1515446.42
н1884	392328.98	1515467.87	н1950	392713.26	1515444.52
н1885	392337.70	1515454.56	н1951	392720.52	1515437.61
н1886	392342.86	1515447.86	н1952	392722.48	1515439.89
н1887	392351.11	1515440.99	н1953	392729.04	1515434.24
н1888	392357.40	1515436.90	н1954	392768.12	1515465.28
н1889	392361.97	1515433.37	н1955	392762.66	1515471.87
н1890	392367.33	1515429.84	н1956	392753.74	1515464.48
н1891	392378.10	1515424.25	н1957	392750.05	1515461.47
н1892	392381.68	1515430.89	н1958	392729.31	1515442.35
н1893	392361.83	1515441.71	н1959	392707.20	1515463.42
н1894	392335.10	1515472.24	н1960	392699.91	1515470.27
н1895	392327.12	1515483.76	н1961	392697.00	1515467.16
н1896	392304.02	1515535.24	н1962	392671.28	1515471.35

н1963	392615.10	1515467.39	н2029	392592.30	1515569.48
н1964	392610.82	1515462.08	н2030	392584.36	1515575.82
н1965	392607.64	1515461.60	н2031	392574.20	1515583.19
н1966	392606.50	1515460.07	н2032	392573.91	1515582.83
н1967	392598.06	1515460.02	н2033	392571.55	1515584.76
н1968	392595.33	1515460.59	н2034	392571.73	1515584.98
н1969	392592.12	1515462.98	н2035	392543.72	1515605.30
н1970	392592.47	1515463.41	н2036	392543.34	1515604.70
н1971	392585.58	1515468.34	н2037	392540.46	1515606.53
н1972	392585.30	1515467.96	н2038	392540.96	1515607.31
н1973	392578.94	1515472.71	н2039	392497.51	1515638.82
н1974	392576.09	1515475.12	н2040	392496.25	1515637.06
н1975	392562.75	1515484.46	н2041	392496.39	1515636.38
н1976	392561.98	1515484.06	н2042	392483.29	1515613.00
н1977	392544.76	1515496.18	н2043	392471.95	1515597.18
н1978	392545.20	1515497.02	н2044	392470.64	1515597.19
н1979	392537.43	1515502.26	н2045	392459.98	1515581.39
н1980	392528.22	1515508.22	н2046	392455.71	1515574.98
н1981	392516.01	1515517.10	н2047	392451.45	1515568.57
н1982	392508.16	1515522.76	н2048	392446.52	1515561.44
н1983	392503.15	1515525.87	н2049	392445.04	1515562.52
н1984	392499.78	1515527.87	н2050	392435.14	1515545.44
н1985	392498.37	1515525.60	н2051	392428.49	1515535.64
н1986	392493.13	1515528.70	н2052	392423.90	1515528.06
н1987	392494.22	1515530.53	н2053	392424.48	1515521.81
н1988	392490.58	1515533.03	н2054	392422.39	1515519.34
н1989	392486.35	1515535.46	н2055	392414.64	1515507.12
н1990	392482.17	1515538.23	н2056	392408.47	1515498.32
н1991	392481.70	1515537.38	н2057	392404.22	1515491.74
н1992	392468.60	1515544.61	н2058	392389.75	1515500.62
н1993	392469.68	1515546.64	н2059	392384.45	1515503.73
н1994	392466.17	1515548.83	н2060	392378.72	1515507.39
н1995	392465.54	1515548.51	н2061	392359.63	1515519.14
н1996	392464.03	1515549.50	н2062	392360.94	1515521.32
н1997	392459.68	1515552.16	н2063	392355.80	1515524.41
н1998	392457.66	1515546.59	н2064	392354.48	1515522.21
н1999	392453.52	1515548.19	н2065	392342.02	1515529.85
н2000	392449.39	1515550.90	н2066	392359.65	1515561.82
н2001	392455.04	1515559.25	н2067	392368.38	1515573.60
н2002	392468.40	1515580.25	н2068	392370.64	1515573.22
н2003	392469.59	1515579.51	н2069	392371.59	1515574.47
н2004	392475.98	1515588.61	н2070	392373.68	1515572.89
н2005	392474.88	1515589.54	н2071	392378.10	1515578.68
н2006	392477.48	1515593.58	н2072	392383.26	1515585.97
н2007	392488.92	1515609.60	н2073	392382.52	1515586.47
н2008	392493.25	1515606.51	н2074	392383.67	1515588.16
н2009	392499.06	1515614.64	н2075	392384.44	1515587.64
н2010	392494.73	1515617.73	н2076	392386.33	1515590.31
н2011	392495.90	1515619.37	н2077	392393.60	1515601.08
н2012	392499.79	1515624.82	н2078	392391.78	1515602.63
н2013	392502.13	1515623.12	н2079	392397.47	1515612.65
н2014	392505.85	1515624.23	н2080	392401.77	1515618.82
н2015	392523.14	1515611.88	н2081	392403.54	1515621.18
н2016	392539.59	1515599.86	н2082	392405.60	1515620.52
н2017	392538.39	1515597.87	н2083	392409.99	1515625.43
н2018	392561.01	1515581.84	н2084	392412.12	1515629.27
н2019	392562.28	1515583.53	н2085	392414.93	1515633.46
н2020	392581.84	1515569.50	н2086	392413.92	1515634.16
н2021	392586.33	1515565.77	н2087	392418.14	1515640.03
н2022	392595.86	1515553.46	н2088	392423.43	1515647.54
н2023	392598.13	1515549.98	н2089	392425.34	1515650.34
н2024	392599.22	1515549.46	н2090	392427.92	1515652.48
н2025	392605.30	1515539.84	н2091	392429.24	1515651.68
н2026	392600.43	1515533.90	н2092	392433.76	1515657.78
н2027	392607.01	1515527.87	н2093	392421.56	1515666.82
н2028	392616.73	1515534.73	н2094	392420.06	1515664.60

н2095	392415.66	1515657.31	н2161	392290.19	1515624.90
н2096	392413.57	1515653.82	н2162	392294.71	1515628.18
н2097	392413.14	1515654.08	н2163	392297.57	1515632.12
н2098	392407.70	1515645.92	н2164	392302.37	1515639.14
н2099	392412.03	1515643.08	н2165	392309.63	1515647.02
н2100	392409.96	1515639.92	н2166	392304.06	1515651.39
н2101	392405.25	1515643.02	н2167	392300.00	1515647.40
н2102	392402.29	1515638.98	н2168	392298.56	1515648.88
н2103	392399.55	1515634.80	н2169	392296.35	1515646.47
н2104	392404.48	1515631.56	н2170	392291.80	1515641.38
н2105	392402.87	1515629.11	н2171	392292.87	1515640.40
н2106	392397.65	1515626.01	н2172	392287.52	1515635.13
н2107	392388.08	1515609.14	н2173	392281.25	1515628.29
н2108	392384.96	1515610.14	н2174	392281.17	1515627.87
н2109	392383.59	1515607.88	н2175	392280.22	1515627.21
н2110	392375.65	1515613.12	н2176	392272.68	1515617.82
н2111	392360.97	1515622.46	н2177	392268.34	1515610.97
н2112	392361.60	1515624.64	н2178	392266.37	1515608.71
н2113	392358.03	1515626.66	н2179	392264.28	1515607.22
н2114	392355.65	1515626.21	н2180	392246.57	1515620.91
н2115	392355.13	1515626.51	н2181	392244.86	1515621.95
н2116	392345.16	1515633.37	н2182	392235.34	1515628.28
н2117	392339.38	1515637.36	н2183	392239.40	1515634.86
н2118	392327.83	1515645.91	н2184	392231.74	1515641.49
н2119	392324.51	1515641.00	н2185	392225.86	1515634.58
н2120	392329.03	1515637.70	н2186	392224.65	1515632.92
н2121	392338.54	1515630.10	н2187	392216.83	1515638.48
н2122	392347.71	1515624.61	н2188	392218.41	1515640.73
н2123	392350.16	1515622.18	н2189	392220.54	1515643.23
н2124	392355.56	1515618.70	н2190	392217.22	1515646.86
н2125	392379.74	1515603.39	н2191	392215.89	1515645.72
н2126	392379.27	1515602.70	н2192	392212.13	1515641.96
н2127	392382.72	1515600.69	н2193	392208.48	1515645.60
н2128	392371.58	1515583.20	н2194	392205.65	1515649.34
н2129	392366.63	1515584.04	н2195	392204.84	1515651.01
н2130	392361.97	1515577.12	н2196	392202.98	1515653.08
н2131	392355.04	1515566.36	н2197	392204.21	1515654.19
н2132	392352.87	1515562.82	н2198	392194.02	1515665.60
н2133	392348.05	1515555.90	н2199	392192.04	1515664.05
н2134	392346.35	1515553.69	н2200	392184.13	1515673.64
н2135	392338.56	1515539.60	н2201	392176.30	1515682.93
н2136	392336.63	1515536.42	н2202	392182.73	1515688.87
н2137	392333.94	1515536.55	н2203	392185.50	1515691.13
н2138	392332.49	1515535.94	н2204	392189.78	1515695.09
н2139	392330.26	1515536.27	н2205	392200.18	1515703.28
н2140	392326.52	1515538.23	н2206	392206.81	1515707.46
н2141	392320.44	1515541.52	н2207	392213.64	1515711.37
н2142	392310.50	1515548.69	н2208	392215.57	1515712.33
н2143	392309.15	1515550.06	н2209	392222.48	1515717.44
н2144	392307.67	1515551.70	н2210	392225.11	1515714.75
н2145	392301.62	1515560.34	н2211	392251.26	1515695.35
н2146	392295.98	1515568.12	н2212	392250.44	1515694.26
н2147	392292.89	1515572.34	н2213	392254.50	1515691.33
н2148	392290.06	1515576.89	н2214	392258.61	1515688.35
н2149	392287.71	1515580.30	н2215	392259.29	1515689.39
н2150	392284.45	1515585.07	н2216	392267.74	1515683.12
н2151	392277.95	1515592.06	н2217	392266.45	1515681.96
н2152	392273.67	1515596.60	н2218	392274.78	1515675.98
н2153	392268.64	1515601.96	н2219	392283.19	1515669.94
н2154	392273.72	1515607.67	н2220	392289.06	1515665.73
н2155	392275.16	1515609.13	н2221	392296.79	1515660.17
н2156	392282.14	1515615.82	н2222	392300.91	1515665.40
н2157	392280.84	1515617.32	н2223	392296.52	1515668.88
н2158	392284.50	1515621.53	н2224	392279.58	1515681.62
н2159	392285.65	1515620.53	н2225	392273.92	1515685.97
н2160	392287.73	1515622.88	н2226	392273.09	1515686.58

н2227	392265.67	1515692.39	н2293	392224.25	1515818.01
н2228	392257.84	1515698.02	н2294	392226.99	1515816.82
н2229	392241.62	1515710.65	н2295	392228.26	1515816.10
н2230	392237.28	1515713.29	н2296	392235.84	1515811.65
н2231	392231.69	1515717.58	н2297	392240.54	1515808.72
н2232	392225.32	1515722.77	н2298	392239.06	1515806.41
н2233	392228.83	1515729.56	н2299	392238.28	1515804.46
н2234	392235.32	1515739.53	н2300	392251.11	1515795.66
н2235	392247.23	1515759.46	н2301	392256.20	1515792.17
н2236	392250.35	1515764.85	н2302	392256.59	1515789.46
н2237	392259.68	1515780.90	н2303	392248.70	1515775.72
н2238	392263.44	1515787.42	н2304	392246.56	1515772.00
н2239	392285.91	1515776.30	н2305	392234.47	1515750.94
н2240	392296.60	1515769.96	н2306	392235.07	1515748.13
н2241	392299.32	1515768.32	н2307	392225.38	1515733.48
н2242	392310.20	1515759.95	н2308	392220.33	1515726.03
н2243	392313.66	1515757.06	н2309	392208.56	1515717.83
н2244	392318.69	1515753.22	н2310	392209.51	1515716.82
н2245	392331.92	1515742.48	н2311	392197.83	1515707.81
н2246	392339.63	1515735.88	н2312	392190.63	1515703.07
н2247	392353.52	1515724.45	н2313	392173.72	1515690.76
н2248	392356.37	1515722.45	н2314	392172.52	1515690.09
н2249	392370.63	1515711.58	н2315	392171.58	1515690.16
н2250	392376.12	1515708.13	н2316	392162.21	1515683.14
н2251	392376.46	1515708.64	н2317	392101.20	1515765.80
н2252	392389.18	1515700.09	н2318	392108.14	1515771.88
н2253	392393.64	1515706.72	н2319	392106.06	1515774.74
н2254	392390.26	1515708.87	н2320	392108.92	1515776.95
н2255	392391.16	1515710.28	н2321	392098.73	1515791.87
н2256	392371.95	1515722.77	н2322	392090.20	1515802.80
н2257	392362.33	1515729.43	н2323	392079.39	1515816.67
н2258	392288.16	1515785.48	н2324	392076.97	1515815.20
н2259	392269.79	1515797.75	н2325	392072.54	1515811.41
н2260	392246.93	1515813.64	н2326	392085.77	1515795.02
н2261	392216.62	1515828.86	н2327	392098.76	1515776.95
н2262	392205.53	1515806.89	н2328	392095.38	1515773.99
н2263	392193.25	1515786.04	н2329	392086.23	1515786.86
н2264	392182.40	1515772.31	н2330	392067.29	1515812.46
н2265	392181.92	1515772.42	н2331	392052.25	1515836.13
н2266	392178.99	1515768.13	н2332	392064.28	1515843.39
н2267	392154.07	1515784.84	н2333	392057.93	1515846.14
н2268	392156.51	1515788.72	н2334	392055.36	1515850.44
н2269	392153.04	1515791.60	н2335	392046.66	1515844.42
н2270	392146.66	1515783.90	н2336	392026.05	1515873.30
н2271	392153.91	1515776.29	н2337	392032.98	1515878.18
н2272	392161.15	1515769.28	н2338	392027.20	1515886.33
н2273	392164.69	1515765.72	н2339	392020.26	1515881.45
н2274	392168.54	1515762.53	н2340	392013.77	1515890.59
н2275	392170.41	1515764.79	н2341	391999.98	1515908.63
н2276	392177.75	1515763.11	н2342	391974.97	1515934.25
н2277	392176.84	1515752.39	н2343	391957.36	1515945.57
н2278	392180.70	1515748.91	н2344	391949.75	1515945.44
н2279	392184.58	1515745.76	н2345	391937.15	1515952.30
н2280	392186.45	1515747.99	н2346	391920.10	1515960.74
н2281	392184.92	1515752.03	н2347	391927.86	1515976.43
н2282	392182.61	1515759.05	н2348	391921.87	1515987.72
н2283	392185.38	1515764.74	н2349	391914.83	1515979.82
н2284	392192.58	1515759.05	н2350	391916.65	1515976.32
н2285	392197.63	1515767.81	н2351	391911.13	1515965.18
н2286	392190.97	1515773.06	н2352	391901.68	1515969.85
н2287	392193.26	1515776.00	н2353	391902.93	1515972.58
н2288	392197.79	1515780.82	н2354	391806.97	1516015.95
н2289	392213.31	1515807.92	н2355	391810.73	1516024.27
н2290	392217.55	1515815.74	н2356	391810.27	1516024.51
н2291	392219.36	1515817.64	н2357	391821.73	1516040.85
н2292	392222.40	1515818.76	н2358	391825.03	1516052.78

н2359	391794.21	1516075.11	н2425	391536.86	1516141.74
н2360	391781.66	1516083.96	н2426	391529.05	1516145.38
н2361	391762.17	1516096.35	н2427	391519.11	1516152.45
н2362	391741.91	1516110.92	н2428	391513.70	1516154.40
н2363	391739.35	1516107.33	н2429	391519.29	1516168.17
н2364	391748.75	1516100.61	н2430	391518.08	1516168.80
н2365	391751.92	1516098.91	н2431	391519.14	1516173.31
н2366	391752.25	1516097.15	н2432	391526.84	1516188.05
н2367	391762.38	1516089.02	н2433	391521.86	1516198.90
н2368	391762.16	1516088.58	н2434	391530.50	1516215.13
н2369	391788.09	1516070.10	н2435	391545.97	1516227.55
н2370	391803.08	1516063.73	н2436	391552.02	1516220.00
н2371	391814.61	1516054.68	н2437	391566.50	1516212.10
н2372	391814.57	1516054.13	н2438	391586.44	1516207.46
н2373	391816.79	1516047.55	н2439	391599.48	1516209.98
н2374	391811.67	1516037.02	н2440	391601.25	1516211.86
н2375	391806.56	1516027.94	н2441	391600.77	1516215.65
н2376	391802.36	1516030.02	н2442	391600.51	1516216.48
н2377	391797.86	1516020.07	н2443	391596.76	1516215.87
н2378	391767.34	1516033.86	н2444	391577.46	1516217.62
н2379	391762.63	1516037.53	н2445	391575.17	1516218.32
н2380	391749.32	1516045.71	н2446	391573.19	1516219.07
н2381	391735.05	1516050.91	н2447	391567.47	1516221.81
н2382	391666.79	1516081.67	н2448	391564.53	1516224.45
н2383	391673.80	1516097.21	н2449	391563.63	1516225.78
н2384	391679.29	1516107.92	н2450	391559.40	1516228.51
н2385	391681.36	1516106.85	н2451	391554.11	1516234.08
н2386	391681.94	1516107.53	н2452	391559.15	1516238.13
н2387	391685.63	1516115.91	н2453	391567.37	1516243.79
н2388	391683.85	1516116.81	н2454	391571.34	1516243.79
н2389	391685.72	1516120.46	н2455	391574.41	1516239.16
н2390	391667.69	1516130.60	н2456	391578.71	1516241.73
н2391	391662.93	1516133.27	н2457	391582.88	1516244.49
н2392	391653.47	1516138.56	н2458	391580.11	1516248.67
н2393	391649.48	1516142.89	н2459	391591.08	1516257.01
н2394	391646.58	1516153.82	н2460	391606.70	1516267.61
н2395	391641.96	1516157.40	н2461	391610.62	1516261.88
н2396	391633.32	1516164.92	н2462	391618.90	1516267.48
н2397	391625.68	1516174.04	н2463	391614.98	1516273.23
н2398	391612.35	1516181.29	н2464	391627.50	1516281.73
н2399	391606.06	1516185.01	н2465	391630.21	1516283.22
н2400	391599.86	1516191.91	н2466	391635.17	1516276.44
н2401	391598.92	1516189.72	н2467	391644.05	1516281.68
н2402	391595.52	1516180.63	н2468	391638.37	1516289.01
н2403	391599.84	1516178.31	н2469	391652.99	1516297.84
н2404	391601.94	1516181.88	н2470	391654.39	1516298.68
н2405	391606.15	1516179.58	н2471	391658.06	1516292.57
н2406	391605.31	1516178.02	н2472	391666.63	1516297.71
н2407	391620.62	1516169.80	н2473	391662.96	1516303.82
н2408	391628.12	1516160.48	н2474	391667.36	1516306.47
н2409	391641.30	1516148.69	н2475	391673.27	1516310.67
н2410	391642.60	1516143.40	н2476	391677.48	1516304.75
н2411	391645.50	1516141.70	н2477	391685.63	1516310.55
н2412	391644.34	1516138.66	н2478	391681.41	1516316.47
н2413	391655.14	1516132.28	н2479	391689.23	1516322.04
н2414	391654.33	1516130.71	н2480	391694.31	1516316.10
н2415	391675.00	1516119.05	н2481	391698.98	1516319.38
н2416	391664.60	1516099.97	н2482	391713.34	1516298.85
н2417	391664.00	1516099.82	н2483	391723.09	1516284.88
н2418	391657.68	1516085.78	н2484	391730.34	1516274.92
н2419	391627.74	1516099.28	н2485	391729.21	1516274.09
н2420	391619.05	1516103.34	н2486	391735.76	1516265.21
н2421	391624.16	1516114.35	н2487	391738.17	1516266.78
н2422	391619.66	1516116.53	н2488	391740.14	1516264.71
н2423	391615.16	1516118.70	н2489	391745.93	1516255.72
н2424	391609.99	1516107.57	н2490	391746.00	1516253.62

н2491	391746.11	1516247.81	н2557	391805.68	1516371.33
н2492	391745.12	1516244.97	н2558	391795.22	1516376.49
н2493	391741.38	1516239.15	н2559	391796.43	1516378.93
н2494	391734.27	1516230.97	н2560	391793.59	1516380.43
н2495	391733.99	1516229.97	н2561	391789.13	1516388.28
н2496	391731.88	1516228.24	н2562	391792.51	1516390.20
н2497	391719.19	1516220.24	н2563	391800.06	1516397.68
н2498	391719.36	1516219.28	н2564	391809.60	1516404.37
н2499	391720.91	1516214.47	н2565	391812.44	1516401.41
н2500	391719.01	1516212.28	н2566	391814.75	1516403.32
н2501	391722.92	1516203.27	н2567	391817.06	1516405.25
н2502	391727.42	1516204.37	н2568	391814.34	1516408.09
н2503	391729.80	1516198.60	н2569	391817.50	1516410.59
н2504	391731.62	1516196.70	н2570	391828.62	1516422.15
н2505	391733.96	1516197.84	н2571	391834.12	1516435.11
н2506	391758.48	1516174.05	н2572	391840.05	1516434.25
н2507	391742.32	1516157.94	н2573	391842.11	1516437.80
н2508	391754.37	1516159.97	н2574	391869.78	1516429.18
н2509	391767.17	1516174.10	н2575	391894.49	1516419.05
н2510	391734.60	1516208.05	н2576	391899.46	1516417.64
н2511	391732.43	1516220.66	н2577	391900.05	1516417.16
н2512	391738.43	1516224.99	н2578	391919.31	1516410.54
н2513	391752.06	1516244.32	н2579	391918.85	1516407.56
н2514	391753.15	1516256.04	н2580	391959.42	1516392.53
н2515	391741.69	1516274.75	н2581	391963.14	1516401.17
н2516	391737.37	1516276.61	н2582	391987.08	1516397.71
н2517	391730.06	1516288.68	н2583	392010.97	1516398.80
н2518	391732.91	1516290.40	н2584	392024.06	1516402.73
н2519	391730.32	1516294.68	н2585	392024.80	1516393.74
н2520	391727.57	1516298.85	н2586	392034.56	1516394.57
н2521	391724.89	1516297.24	н2587	392033.97	1516404.23
н2522	391717.64	1516309.23	н2588	392050.92	1516405.76
н2523	391706.38	1516325.37	н2589	392072.08	1516408.23
н2524	391699.41	1516325.53	н2590	392079.66	1516408.16
н2525	391697.07	1516328.26	н2591	392083.52	1516407.09
н2526	391704.70	1516334.78	н2592	392096.88	1516403.27
н2527	391725.87	1516347.68	н2593	392096.59	1516402.44
н2528	391736.28	1516354.44	н2594	392102.27	1516400.52
н2529	391739.58	1516349.36	н2595	392102.52	1516401.24
н2530	391744.55	1516352.72	н2596	392114.22	1516396.87
н2531	391741.31	1516357.71	н2597	392113.54	1516394.62
н2532	391758.82	1516369.35	н2598	392124.15	1516391.30
н2533	391761.05	1516366.03	н2599	392149.25	1516384.47
н2534	391763.50	1516367.77	н2600	392151.11	1516391.30
н2535	391765.99	1516369.44	н2601	392146.26	1516392.50
н2536	391763.81	1516372.69	н2602	392134.85	1516395.03
н2537	391775.50	1516380.53	н2603	392122.12	1516399.11
н2538	391780.44	1516383.34	н2604	392113.30	1516402.11
н2539	391784.12	1516376.95	н2605	392106.20	1516404.84
н2540	391786.29	1516378.48	н2606	392097.39	1516408.07
н2541	391787.24	1516376.79	н2607	392097.56	1516408.58
н2542	391790.35	1516373.78	н2608	392093.84	1516410.05
н2543	391793.02	1516371.81	н2609	392092.11	1516411.17
н2544	391794.32	1516371.11	н2610	392091.76	1516410.14
н2545	391798.39	1516369.67	н2611	392091.05	1516410.39
н2546	391809.85	1516367.14	н2612	392082.63	1516413.52
н2547	391817.20	1516365.24	н2613	392076.12	1516414.64
н2548	391817.83	1516364.97	н2614	392071.31	1516416.76
н2549	391834.79	1516361.55	н2615	392065.62	1516416.99
н2550	391846.34	1516360.34	н2616	392064.76	1516415.23
н2551	391847.35	1516365.39	н2617	392061.79	1516416.66
н2552	391842.41	1516366.20	н2618	392058.11	1516416.35
н2553	391834.03	1516367.50	н2619	392054.79	1516412.14
н2554	391817.48	1516371.81	н2620	392053.02	1516413.55
н2555	391817.05	1516369.43	н2621	392044.35	1516419.50
н2556	391806.94	1516371.72	н2622	392039.37	1516419.07

н2623	392039.74	1516414.77	н2689	391596.06	1516269.97
н2624	392026.58	1516413.64	н2690	391565.47	1516249.48
н2625	392026.54	1516412.21	н2691	391563.11	1516253.00
н2626	392025.84	1516409.89	н2692	391553.68	1516266.74
н2627	392009.99	1516405.15	н2693	391552.90	1516266.21
н2628	391987.82	1516405.41	н2694	391549.59	1516270.88
н2629	391987.84	1516405.58	н2695	391551.06	1516271.92
н2630	391970.14	1516408.12	н2696	391548.02	1516276.06
н2631	391970.68	1516411.97	н2697	391547.30	1516275.62
н2632	391964.76	1516413.00	н2698	391545.45	1516278.41
н2633	391964.21	1516408.99	н2699	391546.29	1516279.00
н2634	391956.12	1516410.15	н2700	391542.94	1516283.97
н2635	391953.99	1516405.20	н2701	391542.14	1516283.42
н2636	391922.42	1516416.90	н2702	391537.30	1516290.67
н2637	391923.49	1516419.91	н2703	391528.30	1516303.45
н2638	391913.97	1516423.00	н2704	391524.70	1516309.21
н2639	391913.04	1516420.37	н2705	391523.68	1516308.51
н2640	391886.09	1516430.35	н2706	391520.76	1516312.70
н2641	391886.71	1516432.17	н2707	391511.89	1516327.74
н2642	391881.19	1516434.38	н2708	391526.64	1516337.87
н2643	391880.47	1516432.44	н2709	391535.99	1516343.57
н2644	391860.87	1516439.69	н2710	391538.88	1516343.83
н2645	391861.68	1516442.19	н2711	391562.99	1516361.83
н2646	391852.26	1516445.55	н2712	391563.88	1516360.61
н2647	391851.35	1516442.74	н2713	391577.93	1516370.07
н2648	391829.01	1516445.94	н2714	391587.32	1516376.24
н2649	391829.96	1516443.89	н2715	391588.09	1516377.43
н2650	391828.86	1516442.56	н2716	391594.23	1516381.27
н2651	391826.35	1516438.07	н2717	391610.89	1516392.28
н2652	391827.22	1516437.59	н2718	391612.72	1516393.34
н2653	391825.18	1516433.81	н2719	391636.97	1516407.34
н2654	391823.35	1516426.92	н2720	391638.83	1516405.11
н2655	391813.51	1516415.08	н2721	391640.21	1516406.26
н2656	391806.35	1516409.40	н2722	391641.64	1516405.57
н2657	391798.54	1516403.92	н2723	391655.65	1516411.76
н2658	391793.36	1516400.39	н2724	391654.67	1516413.76
н2659	391786.26	1516395.72	н2725	391666.40	1516419.20
н2660	391780.19	1516391.84	н2726	391666.13	1516419.95
н2661	391775.31	1516388.49	н2727	391680.08	1516426.04
н2662	391773.35	1516386.26	н2728	391689.37	1516430.02
н2663	391768.88	1516383.35	н2729	391707.47	1516437.98
н2664	391745.90	1516367.91	н2730	391713.11	1516440.88
н2665	391742.66	1516365.74	н2731	391716.80	1516442.21
н2666	391740.89	1516366.60	н2732	391717.84	1516439.68
н2667	391731.49	1516360.60	н2733	391724.51	1516443.17
н2668	391725.80	1516356.12	н2734	391729.33	1516445.69
н2669	391719.82	1516352.46	н2735	391728.93	1516446.56
н2670	391719.30	1516351.46	н2736	391728.91	1516447.04
н2671	391701.02	1516339.56	н2737	391733.60	1516449.20
н2672	391696.68	1516345.84	н2738	391737.77	1516450.09
н2673	391695.26	1516348.20	н2739	391746.17	1516453.58
н2674	391687.57	1516359.69	н2740	391754.02	1516456.51
н2675	391684.26	1516364.92	н2741	391756.39	1516457.93
н2676	391680.54	1516363.97	н2742	391758.77	1516462.49
н2677	391667.28	1516383.70	н2743	391780.96	1516473.10
н2678	391660.11	1516379.04	н2744	391784.13	1516473.59
н2679	391665.34	1516370.96	н2745	391786.10	1516473.41
н2680	391669.57	1516364.24	н2746	391783.43	1516483.87
н2681	391676.68	1516352.94	н2747	391787.34	1516489.48
н2682	391682.85	1516354.24	н2748	391792.18	1516489.48
н2683	391693.00	1516338.38	н2749	391787.23	1516496.88
н2684	391687.81	1516334.33	н2750	391786.72	1516497.20
н2685	391689.44	1516331.91	н2751	391783.16	1516504.57
н2686	391653.92	1516307.91	н2752	391777.98	1516511.46
н2687	391653.73	1516307.79	н2753	391777.41	1516511.05
н2688	391618.36	1516284.84	н2754	391776.72	1516512.00

н2755	391769.08	1516518.54	н2819	391651.03	1515840.41
н2756	391742.60	1516537.48	н2820	391643.68	1515843.97
н2757	391736.92	1516541.62	н2821	391643.37	1515843.33
н2758	391718.10	1516555.17	н2822	391634.38	1515847.71
н2759	391682.44	1516576.71	н2823	391634.68	1515848.32
н2760	391651.49	1516597.42	н2824	391628.12	1515851.50
н2761	391623.57	1516612.38	н2825	391614.45	1515858.46
н1	391621.69	1516621.96	н2826	391614.00	1515857.58
			н2827	391605.04	1515862.04
н2762	391533.79	1516132.08	н2828	391605.54	1515863.00
н2763	391529.24	1516117.79	н2829	391568.47	1515881.89
н2764	391522.58	1516100.98	н2830	391564.62	1515883.12
н2765	391528.88	1516094.80	н2831	391564.44	1515882.61
н2766	391538.19	1516089.75	н2832	391557.43	1515885.85
н2767	391555.84	1516080.51	н2833	391550.18	1515888.62
н2768	391561.65	1516078.94	н2834	391548.84	1515887.86
н2769	391571.00	1516074.44	н2835	391542.06	1515891.34
н2770	391568.71	1516068.94	н2836	391540.64	1515891.78
н2771	391559.79	1516072.70	н2837	391539.75	1515891.05
н2772	391542.37	1516081.18	н2838	391535.90	1515894.03
н2773	391525.71	1516090.44	н2839	391531.61	1515896.34
н2774	391519.60	1516092.51	н2840	391515.68	1515906.65
н2775	391504.61	1516054.89	н2841	391514.93	1515906.48
н2776	391495.02	1516032.28	н2842	391512.47	1515908.81
н2777	391496.29	1516026.03	н2843	391510.87	1515909.92
н2778	391491.48	1516012.78	н2844	391492.35	1515922.80
н2779	391484.98	1516012.53	н2845	391489.02	1515924.71
н2780	391466.69	1515981.57	н2846	391485.32	1515926.80
н2781	391467.80	1515967.05	н2847	391486.72	1515928.82
н2782	391471.16	1515958.63	н2848	391483.41	1515931.08
н2783	391466.76	1515949.43	н2849	391488.80	1515934.20
н2784	391462.26	1515950.85	н2850	391493.26	1515933.23
н2785	391453.00	1515931.27	н2851	391497.95	1515930.37
н2786	391450.00	1515924.02	н2852	391497.70	1515926.88
н2787	391447.22	1515915.76	н2853	391501.96	1515923.93
н2788	391449.42	1515915.01	н2854	391504.05	1515926.95
н2789	391447.80	1515910.28	н2855	391508.40	1515924.44
н2790	391445.67	1515904.33	н2856	391512.51	1515921.59
н2791	391445.01	1515902.77	н2857	391510.18	1515918.24
н2792	391443.70	1515893.85	н2858	391519.73	1515911.62
н2793	391444.11	1515888.85	н2859	391538.78	1515900.75
н2794	391444.09	1515883.70	н2860	391541.20	1515905.01
н2795	391445.82	1515881.81	н2861	391542.91	1515903.97
н2796	391442.77	1515871.08	н2862	391543.15	1515904.42
н2797	391444.21	1515861.53	н2863	391550.05	1515900.34
н2798	391444.30	1515855.73	н2864	391547.62	1515896.08
н2799	391460.80	1515856.00	н2865	391561.40	1515890.02
н2800	391472.59	1515856.22	н2866	391569.21	1515892.73
н2801	391485.09	1515842.41	н2867	391569.38	1515892.65
н2802	391509.76	1515828.05	н2868	391568.07	1515889.68
н2803	391523.93	1515818.31	н2869	391592.62	1515877.03
н2804	391530.69	1515814.82	н2870	391610.66	1515867.81
н2805	391536.90	1515811.59	н2871	391615.97	1515865.45
н2806	391565.99	1515795.39	н2872	391623.43	1515861.87
н2807	391574.99	1515791.02	н2873	391629.87	1515858.64
н2808	391588.84	1515784.28	н2874	391641.53	1515852.98
н2809	391591.60	1515785.38	н2875	391649.70	1515849.00
н2810	391604.28	1515778.77	н2876	391656.55	1515845.92
н2811	391612.76	1515774.48	н2877	391658.34	1515849.51
н2812	391618.16	1515771.64	н2878	391663.37	1515847.26
н2813	391621.37	1515770.02	н2879	391689.21	1515903.45
н2814	391622.29	1515772.39	н2880	391690.39	1515907.38
н2815	391629.04	1515769.54	н2881	391688.47	1515907.97
н2816	391634.35	1515784.98	н2882	391679.05	1515912.54
н2817	391659.17	1515838.18	н2883	391678.74	1515911.90
н2818	391653.99	1515840.50	н2884	391669.74	1515916.26

н2885	391670.05	1515916.90	н2951	391610.58	1515962.72
н2886	391629.05	1515936.91	н2952	391614.41	1515960.86
н2887	391629.04	1515937.04	н2953	391612.10	1515956.12
н2888	391626.26	1515938.27	н2954	391637.00	1515944.03
н2889	391609.60	1515944.73	н2955	391639.18	1515948.52
н2890	391600.31	1515948.82	н2956	391648.18	1515944.16
н2891	391580.22	1515959.38	н2957	391646.00	1515939.67
н2892	391571.16	1515963.63	н2958	391669.48	1515928.29
н2893	391560.39	1515968.56	н2959	391671.89	1515933.27
н2894	391561.19	1515970.14	н2960	391681.01	1515929.17
н2895	391557.61	1515971.94	н2961	391678.47	1515923.93
н2896	391557.16	1515971.04	н2962	391692.15	1515917.30
н2897	391545.82	1515976.37	н2963	391702.82	1515914.02
н2898	391545.47	1515975.61	н2964	391698.59	1515899.91
н2899	391544.18	1515976.22	н2965	391686.18	1515872.92
н2900	391536.33	1515979.67	н2966	391685.12	1515873.48
н2901	391536.77	1515980.61	н2967	391680.36	1515860.97
н2902	391528.37	1515984.80	н2968	391671.89	1515841.41
н2903	391528.72	1515985.76	н2969	391669.36	1515835.65
н2904	391526.53	1515986.57	н2970	391663.17	1515823.11
н2905	391526.26	1515985.84	н2971	391658.94	1515814.05
н2906	391523.49	1515987.22	н2972	391655.76	1515807.21
н2907	391518.92	1515989.35	н2973	391657.35	1515806.48
н2908	391523.07	1515998.09	н2974	391655.86	1515803.40
н2909	391527.57	1515995.98	н2975	391655.26	1515802.61
н2910	391528.25	1515997.34	н2976	391653.77	1515799.77
н2911	391529.70	1515996.73	н2977	391656.44	1515797.74
н2912	391530.71	1515998.93	н2978	391654.43	1515793.08
н2913	391533.91	1515997.72	н2979	391650.10	1515795.09
н2914	391538.44	1515995.60	н2980	391643.64	1515781.23
н2915	391536.62	1515991.73	н2981	391638.07	1515765.04
н2916	391545.84	1515987.40	н2982	391640.35	1515763.64
н2917	391548.06	1515991.71	н2983	391639.91	1515762.60
н2918	391557.01	1515987.72	н2984	391650.78	1515757.25
н2919	391554.90	1515983.15	н2985	391650.92	1515754.10
н2920	391565.47	1515978.19	н2986	391655.34	1515751.96
н2921	391574.52	1515973.94	н2987	391656.55	1515754.42
н2922	391584.68	1515969.24	н2988	391679.53	1515743.27
н2923	391586.06	1515971.67	н2989	391684.03	1515740.06
н2924	391587.79	1515970.84	н2990	391688.05	1515738.51
н2925	391590.64	1515976.82	н2991	391688.64	1515739.70
н2926	391590.17	1515977.03	н2992	391697.72	1515735.50
н2927	391605.42	1516003.76	н2993	391697.25	1515734.55
н2928	391607.41	1516005.70	н2994	391697.60	1515734.38
н2929	391608.84	1516008.88	н2995	391725.09	1515721.76
н2930	391610.33	1516011.99	н2996	391725.24	1515722.09
н2931	391614.08	1516020.14	н2997	391734.24	1515717.71
н2932	391618.00	1516018.22	н2998	391734.15	1515717.54
н2933	391617.60	1516016.60	н2999	391748.05	1515710.86
н2934	391616.68	1516015.52	н3000	391751.72	1515718.68
н2935	391614.50	1516013.20	н3001	391751.38	1515724.30
н2936	391613.37	1516010.20	н3002	391753.35	1515729.39
н2937	391612.20	1516007.68	н3003	391758.75	1515724.06
н2938	391609.53	1516003.92	н3004	391757.94	1515722.22
н2939	391607.72	1515999.80	н3005	391751.94	1515708.66
н2940	391603.84	1515993.43	н3006	391782.04	1515694.70
н2941	391601.18	1515989.00	н3007	391782.71	1515696.14
н2942	391597.45	1515981.48	н3008	391788.18	1515708.42
н2943	391594.97	1515977.89	н3009	391792.27	1515717.55
н2944	391592.08	1515971.09	н3010	391793.96	1515716.79
н2945	391593.20	1515970.57	н3011	391798.58	1515727.04
н2946	391590.85	1515966.38	н3012	391797.72	1515727.42
н2947	391598.42	1515962.88	н3013	391801.80	1515736.55
н2948	391600.39	1515966.96	н3014	391802.50	1515738.98
н2949	391603.10	1515965.69	н3015	391803.79	1515741.71
н2950	391610.26	1515962.09	н3016	391808.46	1515751.57

н3017	391805.60	1515753.07	н3083	391881.52	1515721.86
н3018	391806.27	1515754.93	н3084	391872.22	1515725.93
н3019	391791.79	1515761.44	н3085	391873.10	1515728.20
н3020	391768.98	1515773.71	н3086	391857.64	1515734.55
н3021	391768.17	1515772.20	н3087	391856.73	1515732.35
н3022	391759.53	1515776.40	н3088	391847.49	1515736.18
н3023	391755.13	1515778.77	н3089	391848.37	1515738.30
н3024	391756.13	1515780.63	н3090	391818.10	1515749.65
н3025	391743.03	1515787.68	н3091	391810.02	1515733.11
н3026	391739.13	1515786.79	н3092	391808.72	1515730.27
н3027	391734.97	1515789.56	н3093	391800.84	1515715.34
н3028	391724.73	1515795.14	н3094	391792.11	1515695.37
н3029	391711.55	1515802.59	н3095	391792.11	1515693.20
н3030	391715.26	1515810.57	н3096	391794.12	1515692.14
н3031	391721.99	1515807.00	н3097	391793.45	1515690.82
н3032	391724.10	1515805.90	н3098	391801.03	1515686.98
н3033	391723.36	1515804.51	н3099	391801.58	1515688.08
н3034	391737.95	1515796.78	н3100	391808.87	1515684.26
н3035	391740.40	1515797.33	н3101	391810.37	1515683.30
н3036	391747.54	1515793.77	н3102	391809.95	1515682.46
н3037	391768.27	1515783.75	н3103	391829.25	1515672.68
н3038	391787.07	1515773.21	н3104	391829.68	1515673.51
н3039	391791.33	1515771.90	н3105	391838.62	1515669.05
н3040	391802.30	1515764.91	н3106	391838.16	1515668.14
н3041	391804.91	1515763.68	н3107	391844.79	1515664.61
н3042	391808.67	1515761.32	н3108	391845.27	1515665.56
н3043	391821.02	1515755.64	н3109	391854.26	1515661.18
н3044	391849.44	1515745.37	н3110	391853.62	1515659.91
н3045	391849.97	1515746.35	н3111	391863.14	1515654.85
н3046	391865.52	1515740.01	н3112	391863.66	1515656.24
н3047	391888.29	1515731.15	н3113	391872.75	1515651.99
н3048	391891.58	1515729.75	н3114	391872.48	1515651.27
н3049	391901.16	1515725.48	н3115	391880.52	1515647.71
н3050	391909.63	1515721.71	н3116	391887.25	1515645.64
н3051	391910.03	1515717.95	н3117	391887.69	1515646.68
н3052	391942.90	1515702.80	н3118	391892.30	1515644.74
н3053	391944.23	1515705.59	н3119	391896.73	1515642.39
н3054	391948.87	1515703.60	н3120	391895.96	1515640.65
н3055	391953.53	1515701.76	н3121	391904.36	1515636.56
н3056	391957.39	1515700.22	н3122	391904.69	1515637.28
н3057	391955.44	1515695.00	н3123	391916.32	1515630.81
н3058	391972.94	1515686.76	н3124	391917.64	1515633.13
н3059	391982.78	1515682.13	н3125	391926.31	1515628.14
н3060	391985.34	1515682.35	н3126	391924.98	1515625.83
н3061	391993.02	1515678.65	н3127	391927.34	1515624.47
н3062	391999.07	1515677.67	н3128	391927.86	1515625.38
н3063	392013.63	1515671.48	н3129	391937.89	1515622.76
н3064	392010.24	1515663.33	н3130	391935.99	1515619.46
н3065	391997.73	1515669.11	н3131	391957.02	1515605.69
н3066	391994.99	1515667.83	н3132	391968.45	1515604.33
н3067	391994.08	1515666.48	н3133	391969.38	1515604.74
н3068	391983.49	1515671.32	н3134	391972.70	1515603.25
н3069	391984.85	1515673.93	н3135	391976.39	1515597.10
н3070	391976.85	1515677.75	н3136	391975.18	1515591.99
н3071	391975.75	1515676.08	н3137	391982.29	1515586.37
н3072	391955.28	1515685.37	н3138	391998.19	1515578.12
н3073	391954.13	1515685.51	н3139	392003.01	1515590.10
н3074	391936.82	1515694.07	н3140	392012.29	1515586.38
н3075	391926.94	1515698.34	н3141	392007.11	1515573.50
н3076	391929.10	1515702.41	н3142	392017.80	1515567.96
н3077	391912.95	1515709.88	н3143	392054.18	1515548.48
н3078	391911.89	1515708.40	н3144	392059.16	1515558.21
н3079	391899.47	1515714.37	н3145	392066.80	1515563.05
н3080	391899.26	1515717.44	н3146	392064.61	1515558.20
н3081	391894.95	1515716.22	н3147	392062.97	1515554.55
н3082	391885.83	1515720.23	н3148	392060.56	1515549.19

н3149	392065.05	1515546.97	н3215	392185.53	1515579.82
н3150	392064.38	1515544.76	н3216	392185.61	1515579.99
н3151	392089.46	1515531.77	н3217	392171.68	1515586.24
н3152	392091.15	1515535.02	н3218	392167.46	1515588.14
н3153	392095.69	1515532.92	н3219	392154.07	1515594.19
н3154	392100.11	1515530.59	н3220	392149.86	1515594.89
н3155	392098.37	1515527.23	н3221	392146.35	1515596.43
н3156	392129.82	1515511.69	н3222	392135.59	1515601.23
н3157	392158.87	1515498.34	н3223	392134.64	1515599.02
н3158	392165.31	1515499.46	н3224	392128.92	1515603.71
н3159	392174.82	1515494.04	н3225	392128.09	1515605.65
н3160	392174.82	1515492.64	н3226	392124.76	1515607.15
н3161	392177.27	1515492.64	н3227	392124.60	1515606.81
н3162	392178.71	1515494.26	н3228	392119.80	1515609.10
н3163	392185.32	1515490.48	н3229	392117.00	1515610.42
н3164	392189.88	1515487.44	н3230	392118.51	1515612.27
н3165	392189.02	1515485.94	н3231	392103.99	1515624.16
н3166	392197.88	1515480.10	н3232	392104.90	1515626.69
н3167	392197.25	1515479.52	н3233	392099.09	1515628.83
н3168	392198.90	1515477.73	н3234	392096.30	1515632.18
н3169	392199.98	1515478.72	н3235	392098.22	1515635.81
н3170	392212.68	1515471.66	н3236	392091.57	1515639.32
н3171	392220.84	1515468.10	н3237	392089.88	1515636.14
н3172	392221.09	1515468.68	н3238	392079.98	1515638.03
н3173	392230.25	1515466.13	н3239	392080.20	1515638.63
н3174	392243.60	1515460.85	н3240	392077.64	1515639.76
н3175	392247.14	1515461.43	н3241	392077.15	1515638.57
н3176	392248.44	1515461.64	н3242	392075.63	1515638.86
н3177	392251.52	1515467.20	н3243	392072.03	1515640.33
н3178	392259.85	1515477.79	н3244	392071.66	1515639.18
н3179	392260.06	1515478.23	н3245	392063.65	1515642.64
н3180	392260.77	1515477.93	н3246	392064.03	1515643.56
н3181	392261.87	1515480.56	н3247	392051.22	1515648.73
н3182	392261.32	1515480.78	н3248	392055.06	1515659.43
н3183	392271.68	1515501.85	н3249	392057.48	1515659.19
н3184	392285.89	1515501.14	н3250	392060.58	1515668.15
н3185	392286.27	1515499.51	н3251	392056.15	1515676.62
н3186	392294.62	1515502.86	н3252	392051.28	1515678.70
н3187	392302.81	1515505.73	н3253	392050.21	1515680.92
н3188	392303.05	1515504.55	н3254	392051.54	1515684.10
н3189	392304.40	1515504.82	н3255	392051.42	1515685.32
н3190	392309.04	1515508.12	н3256	392043.43	1515703.47
н3191	392306.24	1515514.95	н3257	392036.57	1515720.54
н3192	392299.19	1515530.04	н3258	392030.81	1515732.47
н3193	392292.40	1515546.65	н3259	392028.81	1515730.62
н3194	392283.42	1515566.91	н3260	392019.07	1515713.08
н3195	392276.01	1515577.23	н3261	392017.84	1515710.99
н3196	392269.06	1515584.84	н3262	392011.44	1515712.80
н3197	392265.48	1515588.13	н3263	392005.88	1515715.30
н3198	392261.68	1515590.99	н3264	392008.05	1515719.14
н3199	392256.65	1515594.12	н3265	392010.71	1515723.54
н3200	392254.38	1515592.05	н3266	392015.78	1515721.92
н3201	392251.45	1515589.04	н3267	392021.75	1515731.63
н3202	392251.76	1515588.74	н3268	392015.88	1515734.65
н3203	392244.32	1515580.94	н3269	392021.80	1515745.40
н3204	392243.95	1515581.28	н3270	392025.08	1515751.51
н3205	392234.91	1515571.88	н3271	392017.96	1515755.50
н3206	392230.14	1515568.68	н3272	392015.47	1515756.87
н3207	392228.52	1515566.05	н3273	392012.81	1515758.34
н3208	392227.21	1515563.15	н3274	392004.46	1515762.21
н3209	392226.37	1515561.40	н3275	392002.14	1515763.41
н3210	392224.98	1515562.36	н3276	391989.09	1515769.25
н3211	392197.17	1515573.58	н3277	391988.50	1515767.54
н3212	392196.63	1515572.25	н3278	391978.34	1515772.57
н3213	392189.87	1515574.90	н3279	391977.53	1515772.53
н3214	392190.86	1515577.35	н3280	391972.00	1515774.89

н3281	391941.96	1515787.15	н3347	391933.59	1515866.73
н3282	391920.59	1515796.52	н3348	391931.49	1515870.71
н3283	391920.98	1515797.32	н3349	391933.11	1515871.71
н3284	391916.45	1515800.23	н3350	391938.94	1515872.27
н3285	391912.12	1515802.20	н3351	391941.67	1515867.05
н3286	391900.63	1515807.42	н3352	391943.01	1515864.40
н3287	391900.41	1515807.18	н3353	391942.22	1515862.42
н3288	391890.07	1515812.36	н3354	391943.01	1515862.20
н3289	391886.57	1515814.25	н3355	391945.14	1515855.09
н3290	391880.10	1515816.82	н3356	391946.90	1515849.20
н3291	391876.15	1515818.16	н3357	391935.61	1515812.26
н3292	391876.61	1515819.53	н3358	391939.47	1515810.72
н3293	391867.99	1515824.04	н3359	391934.71	1515800.82
н3294	391869.43	1515830.26	н3360	391938.38	1515799.06
н3295	391857.49	1515835.58	н3361	391941.55	1515805.65
н3296	391854.76	1515829.41	н3362	391950.54	1515801.28
н3297	391853.02	1515830.17	н3363	391947.39	1515794.73
н3298	391841.89	1515803.55	н3364	391968.84	1515784.41
н3299	391834.66	1515787.44	н3365	391973.24	1515786.25
н3300	391827.41	1515790.67	н3366	391986.59	1515779.64
н3301	391829.05	1515794.37	н3367	391988.82	1515784.17
н3302	391830.00	1515793.94	н3368	391997.83	1515779.82
н3303	391831.17	1515796.50	н3369	391995.55	1515775.21
н3304	391830.19	1515796.95	н3370	392016.35	1515764.91
н3305	391838.23	1515815.09	н3371	392018.14	1515768.54
н3306	391846.34	1515833.43	н3372	392022.62	1515766.32
н3307	391849.05	1515839.50	н3373	392026.92	1515763.72
н3308	391839.54	1515843.84	н3374	392025.31	1515760.48
н3309	391830.45	1515848.02	н3375	392034.18	1515756.09
н3310	391809.50	1515857.66	н3376	392027.43	1515740.49
н3311	391806.15	1515850.78	н3377	392037.84	1515736.52
н3312	391801.49	1515853.25	н3378	392054.77	1515694.88
н3313	391786.05	1515861.37	н3379	392056.44	1515695.64
н3314	391789.26	1515867.04	н3380	392058.51	1515691.08
н3315	391749.53	1515885.57	н3381	392059.55	1515688.26
н3316	391754.41	1515896.08	н3382	392063.62	1515681.01
н3317	391763.99	1515891.53	н3383	392063.99	1515680.40
н3318	391763.19	1515890.01	н3384	392067.01	1515675.38
н3319	391803.62	1515871.27	н3385	392068.39	1515666.80
н3320	391815.21	1515865.76	н3386	392063.49	1515653.36
н3321	391829.57	1515858.94	н3387	392078.16	1515647.81
н3322	391839.86	1515853.77	н3388	392098.34	1515645.08
н3323	391852.10	1515848.16	н3389	392099.88	1515646.36
н3324	391860.13	1515844.29	н3390	392104.04	1515643.32
н3325	391860.05	1515843.89	н3391	392107.24	1515639.49
н3326	391863.39	1515842.39	н3392	392104.88	1515637.51
н3327	391863.94	1515842.52	н3393	392107.90	1515633.88
н3328	391872.02	1515838.94	н3394	392118.86	1515624.46
н3329	391880.82	1515835.05	н3395	392121.16	1515622.44
н3330	391878.92	1515826.93	н3396	392125.48	1515618.89
н3331	391898.21	1515817.96	н3397	392142.72	1515605.33
н3332	391902.52	1515827.64	н3398	392143.70	1515604.96
н3333	391911.54	1515823.24	н3399	392153.05	1515601.42
н3334	391907.28	1515813.75	н3400	392157.36	1515599.78
н3335	391923.94	1515806.01	н3401	392186.36	1515586.84
н3336	391925.70	1515805.16	н3402	392188.94	1515585.89
н3337	391929.30	1515813.05	н3403	392198.28	1515582.33
н3338	391931.37	1515819.38	н3404	392214.03	1515576.11
н3339	391935.16	1515828.00	н3405	392225.28	1515575.59
н3340	391937.18	1515834.70	н3406	392234.77	1515580.22
н3341	391937.80	1515840.09	н3407	392248.88	1515595.64
н3342	391939.52	1515845.51	н3408	392224.33	1515611.46
н3343	391938.74	1515848.26	н3409	392187.02	1515638.80
н3344	391939.04	1515850.87	н3410	392187.24	1515639.39
н3345	391939.51	1515853.64	н3411	392185.96	1515640.85
н3346	391937.31	1515859.16	н3412	392184.61	1515640.56

н3413	392177.84	1515645.52	н3479	391735.40	1515991.60
н3414	392176.56	1515647.23	н3480	391737.04	1515988.51
н3415	392177.73	1515648.64	н3481	391754.12	1515979.44
н3416	392164.38	1515666.68	н3482	391776.32	1515967.65
н3417	392154.24	1515681.52	н3483	391778.37	1515966.34
н3418	392150.22	1515685.15	н3484	391780.52	1515965.20
н3419	392149.35	1515684.66	н3485	391791.77	1515959.74
н3420	392140.11	1515694.52	н3486	391809.93	1515951.04
н3421	392142.39	1515696.25	н3487	391809.89	1515950.89
н3422	392136.93	1515703.46	н3488	391822.84	1515943.72
н3423	392132.19	1515710.02	н3489	391836.08	1515936.77
н3424	392128.85	1515707.78	н3490	391846.62	1515931.12
н3425	392122.46	1515715.77	н3491	391847.10	1515932.05
н3426	392125.08	1515718.06	н3492	391852.27	1515929.31
н3427	392121.47	1515722.30	н3493	391855.67	1515928.32
н3428	392119.90	1515724.50	н3494	391856.36	1515926.14
н3429	392114.29	1515732.02	н3495	391861.08	1515928.30
н3430	392110.83	1515736.64	н3496	391865.18	1515923.76
н3431	392105.53	1515743.38	н3497	391869.46	1515917.01
н3432	392105.80	1515743.62	н3498	391874.14	1515915.27
н3433	392094.68	1515757.71	н3499	391876.72	1515913.23
н3434	392092.06	1515760.58	н3500	391879.44	1515911.82
н3435	392089.97	1515767.41	н3501	391880.71	1515911.19
н3436	392087.36	1515771.37	н3502	391883.14	1515910.53
н3437	392080.93	1515780.05	н3503	391886.00	1515908.16
н3438	392056.34	1515814.12	н3504	391895.78	1515903.64
н3439	392043.28	1515835.02	н3505	391899.57	1515901.42
н3440	392011.13	1515879.26	н3506	391905.62	1515898.25
н3441	392004.25	1515887.82	н3507	391902.81	1515892.63
н3442	391992.20	1515903.34	н3508	391898.57	1515893.80
н3443	391988.50	1515906.51	н3509	391891.56	1515896.91
н3444	391976.70	1515919.47	н3510	391887.47	1515899.32
н3445	391968.60	1515926.45	н3511	391887.62	1515899.66
н3446	391962.31	1515929.93	н3512	391878.00	1515904.88
н3447	391958.83	1515932.36	н3513	391877.87	1515904.66
н3448	391954.50	1515935.52	н3514	391868.98	1515909.22
н3449	391949.20	1515937.20	н3515	391869.38	1515909.95
н3450	391947.30	1515938.70	н3516	391864.05	1515913.08
н3451	391942.96	1515941.26	н3517	391861.30	1515916.88
н3452	391942.48	1515942.90	н3518	391844.98	1515925.50
н3453	391932.87	1515946.83	н3519	391844.44	1515924.46
н3454	391929.78	1515948.80	н3520	391842.30	1515925.70
н3455	391930.20	1515949.70	н3521	391839.64	1515925.84
н3456	391924.77	1515952.48	н3522	391835.92	1515928.00
н3457	391923.29	1515949.57	н3523	391837.11	1515930.50
н3458	391921.88	1515948.70	н3524	391829.81	1515934.23
н3459	391914.24	1515952.48	н3525	391829.29	1515934.85
н3460	391912.87	1515949.72	н3526	391825.93	1515936.58
н3461	391908.42	1515952.00	н3527	391815.12	1515942.07
н3462	391904.06	1515954.48	н3528	391804.59	1515947.48
н3463	391905.27	1515956.92	н3529	391791.55	1515954.13
н3464	391888.54	1515965.20	н3530	391778.15	1515961.68
н3465	391889.64	1515967.61	н3531	391773.11	1515963.70
н3466	391879.52	1515972.18	н3532	391770.88	1515964.17
н3467	391880.05	1515973.41	н3533	391758.57	1515970.83
н3468	391847.89	1515988.52	н3534	391737.66	1515980.64
н3469	391841.28	1515993.06	н3535	391736.09	1515980.71
н3470	391815.66	1516003.38	н3536	391735.18	1515980.21
н3471	391812.35	1516004.85	н3537	391732.58	1515975.40
н3472	391811.91	1516003.98	н3538	391734.05	1515974.62
н3473	391802.88	1516008.10	н3539	391727.32	1515961.47
н3474	391803.20	1516008.89	н3540	391725.82	1515962.25
н3475	391778.14	1516020.43	н3541	391715.51	1515967.88
н3476	391754.60	1516031.48	н3542	391721.39	1515979.82
н3477	391751.96	1516027.66	н3543	391722.32	1515982.00
н3478	391737.24	1515995.88	н3544	391725.11	1515988.56

н3545	391718.83	1515992.43
н3546	391712.63	1515995.78
н3547	391708.51	1515998.38
н3548	391704.04	1516001.38
н3549	391701.50	1516002.96
н3550	391695.70	1516006.43
н3551	391694.15	1516004.07
н3552	391690.53	1516006.54
н3553	391691.54	1516008.02
н3554	391696.32	1516016.73
н3555	391699.48	1516015.59
н3556	391702.78	1516014.05
н3557	391701.51	1516011.84
н3558	391700.27	1516009.44
н3559	391700.17	1516008.50
н3560	391701.44	1516007.83
н3561	391701.84	1516008.59
н3562	391703.45	1516007.74
н3563	391712.22	1516002.86
н3564	391713.41	1516002.07
н3565	391716.77	1516000.38

н3566	391719.01	1515999.25
н3567	391721.50	1515997.73
н3568	391729.25	1515993.65
н3569	391737.70	1516012.11
н3570	391747.11	1516033.98
н3571	391744.79	1516035.09
н3572	391730.55	1516041.90
н3573	391710.80	1516051.31
н3574	391702.11	1516055.54
н3575	391692.51	1516059.11
н3576	391647.08	1516081.73
н3577	391627.30	1516092.12
н3578	391616.35	1516097.38
н3579	391614.80	1516094.26
н3580	391597.87	1516103.94
н3581	391598.51	1516105.65
н3582	391581.81	1516113.18
н3583	391577.12	1516115.24
н3584	391543.24	1516130.13
н3585	391542.63	1516129.43

1.5 Перечень и сведения о площади публичных сервитутов, устанавливаемых по зоне планируемого размещения линейного объекта

Согласно требованиям ст. 39.37 Земельного кодекса РФ установление публичного сервитута возможно в следующих целях:

- 1) размещение объектов электросетевого хозяйства, тепловых сетей, водопроводных сетей, сетей водоотведения, линий и сооружений связи, линейных объектов системы газоснабжения, нефтепроводов и нефтепродуктопроводов, их неотъемлемых технологических частей, если указанные объекты являются объектами федерального, регионального или местного значения, либо необходимы для организации электро-, газо-, тепло- водоснабжения населения и водоотведения, подключения (технологического присоединения) к сетям инженерно-технического обеспечения, либо переносятся в связи с изъятием земельных участков, на которых они ранее располагались, для государственных или муниципальных нужд (далее также - инженерные сооружения);
- 2) складирование строительных и иных материалов, размещение временных или вспомогательных сооружений (включая ограждения, бытовки, навесы) и (или) строительной техники, которые необходимы для обеспечения строительства, реконструкции, ремонта объектов транспортной инфраструктуры федерального, регионального или местного значения, на срок указанных строительства, реконструкции, ремонта;
- 3) устройство пересечений автомобильных дорог или железнодорожных путей с железнодорожными путями общего пользования на земельных участках, находящихся в государственной собственности, в границах полос отвода железных дорог, а также устройство

пересечений автомобильных дорог или железнодорожных путей с автомобильными дорогами или примыканий автомобильных дорог к другим автомобильным дорогам на земельных участках, находящихся в государственной или муниципальной собственности, в границах полосы отвода автомобильной дороги;

4) размещение автомобильных дорог и железнодорожных путей в туннелях;

5) проведение инженерных изысканий в целях подготовки документации по планировке территории, предусматривающей размещение линейных объектов федерального, регионального или местного значения, проведение инженерных изысканий для строительства, реконструкции указанных объектов, а также сооружений, предусмотренных подпунктом 1 настоящей статьи.

Согласно требованиям статьи 39.45 Земельного кодекса РФ, публичный сервитут устанавливается на срок от десяти до сорока девяти лет в случае установления публичного сервитута в целях, предусмотренных подпунктами 1, 3 и 4 статьи 39.37 и на срок строительства, реконструкции, ремонта объектов транспортной инфраструктуры федерального, регионального или местного значения в случае установления публичного сервитута в целях, предусмотренных подпунктом 2 статьи 39.37.

Границы публичного сервитута в целях, предусмотренных подпунктами 1, 3 и 4 статьи 39.37 Земельного Кодекса, определяются в соответствии с установленными документацией по планировке территории границами зон планируемого размещения объектов, а в случае, если для размещения инженерных сооружений, автомобильных дорог, железнодорожных путей разработка документации по планировке территории не требуется, в пределах, не превышающих размеров соответствующих охранных зон. (ч. 6 ст. 39.41 Земельного кодекса РФ).

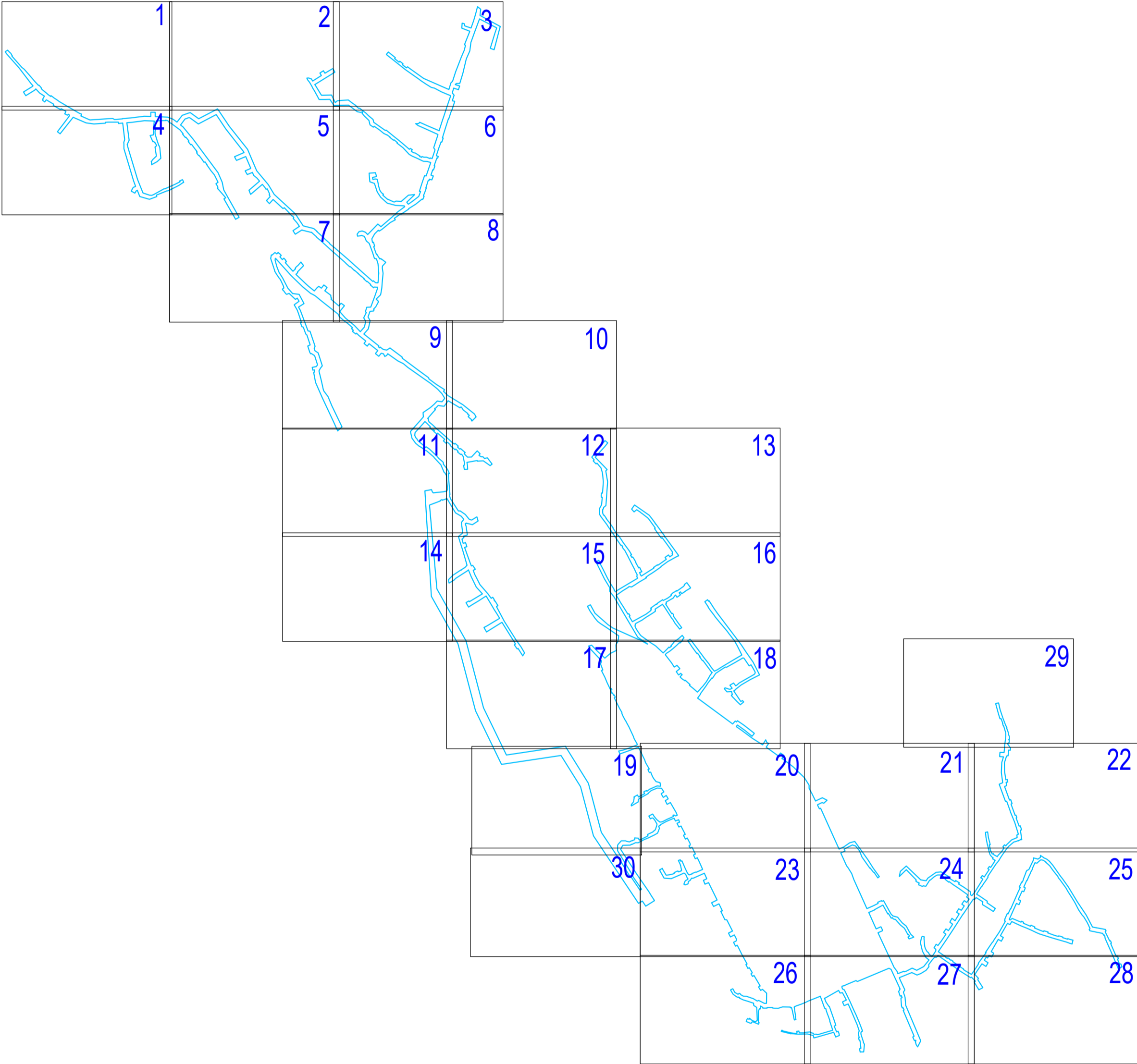
Перечень координат характерных точек границ зон публичных сервитутов, соответствуют перечню координат границы зоны планируемого размещения линейного объекта и представлены в Томе 1 Приложение А, Таблица № 1. Общая площадь устанавливаемого сервитута составит **173886 кв.м.**

Перечень кадастровых номеров существующих земельных участков, на которых линейный объект может быть размещен на условиях публичного сервитута (в целях установленных пунктом 1 статьи 39.37 Земельного кодекса российской Федерации - для строительства, эксплуатации линейных объектов системы газоснабжения)

Перечень кадастровых номеров существующих земельных участков, на которых линейный объект может быть размещен на условиях публичного сервитута (в целях установленных пунктом 1 статьи 39.37 Земельного кодекса российской Федерации - для строительства, эксплуатации линейных объектов системы газоснабжения)

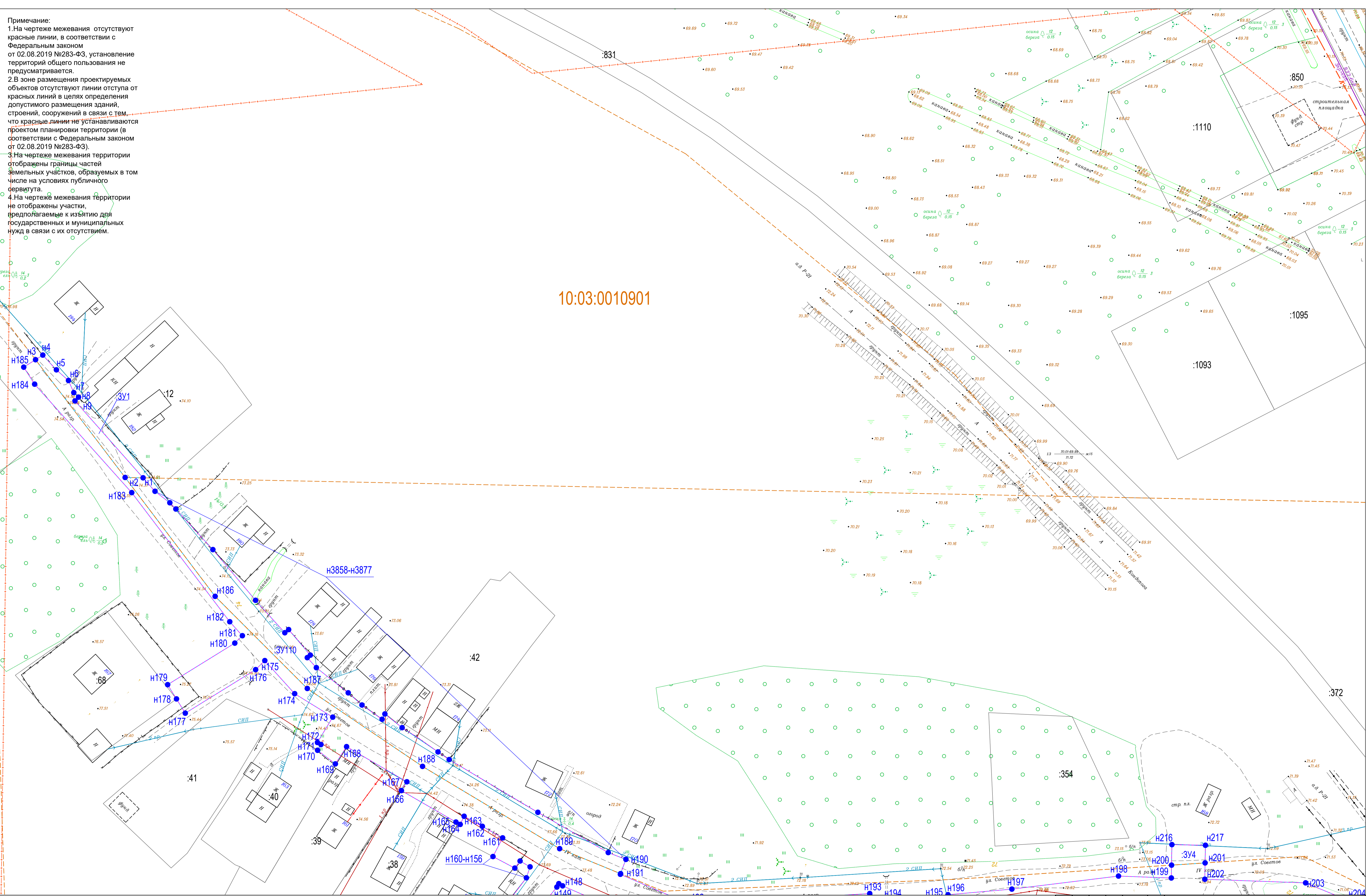
№	Местоположение	Правообладатель земельного участка	Вид права	Кадастровый номер земельного участка	Категория земель
1	Республика Карелия, Кондопожский район, г Кондопога, ул Березовая	Акционерное общество "Прионежская сетевая компания"	Аренда	10:03:0010202:372	Земли населённых пунктов
2	Российская Федерация, Республика Карелия, Кондопожский район, г. Кондопога	Российская Федерация	Собственность	10:03:0010220:145	Земли населённых пунктов
3	Российская Федерация, Республика Карелия, Кондопожский район, Кондопожское городское поселение, г Кондопога, ул Петрозаводская	Российская Федерация	Собственность	10:03:0010213:166	Земли населённых пунктов
4	Республика Карелия, Кондопожский район, г.Кондопога. Земельный участок расположен в кадастровом квартале 10:03:01 00 00	Открытое акционерное общество "Российские железные дороги"	Аренда	10:03:0010230:1 (ЕЗП 10:03:0010000:4)	Земли населённых пунктов
5	Республика Карелия, Кондопожский район, г.Кондопога. Земельный участок расположен в кадастровом квартале 10:03:01 00 00	Открытое акционерное общество "Российские железные дороги"	Аренда	10:03:0010231:6 (ЕЗП 10:03:0010000:4)	Земли населённых пунктов

Схема расположения листов



Примечание:
 1. На чертеже межевания отсутствуют красные линии, в соответствии с Федеральным законом от 02.08.2019 №283-ФЗ, установление территорий общего пользования не предусматривается.
 2. В зоне размещения проектируемых объектов отсутствуют линии отступа от красных линий в целях определения допустимого размещения зданий, строений, сооружений в связи с тем, что красные линии не устанавливаются проектом планировки территории (в соответствии с Федеральным законом от 02.08.2019 №283-ФЗ).
 3. На чертеже межевания территории отображены границы частей земельных участков, образуемых в том числе на условиях публичного сервитута.
 4. На чертеже межевания территории не отображены участки, предполагаемые к изъятию для государственных и муниципальных нужд в связи с их отсутствием.

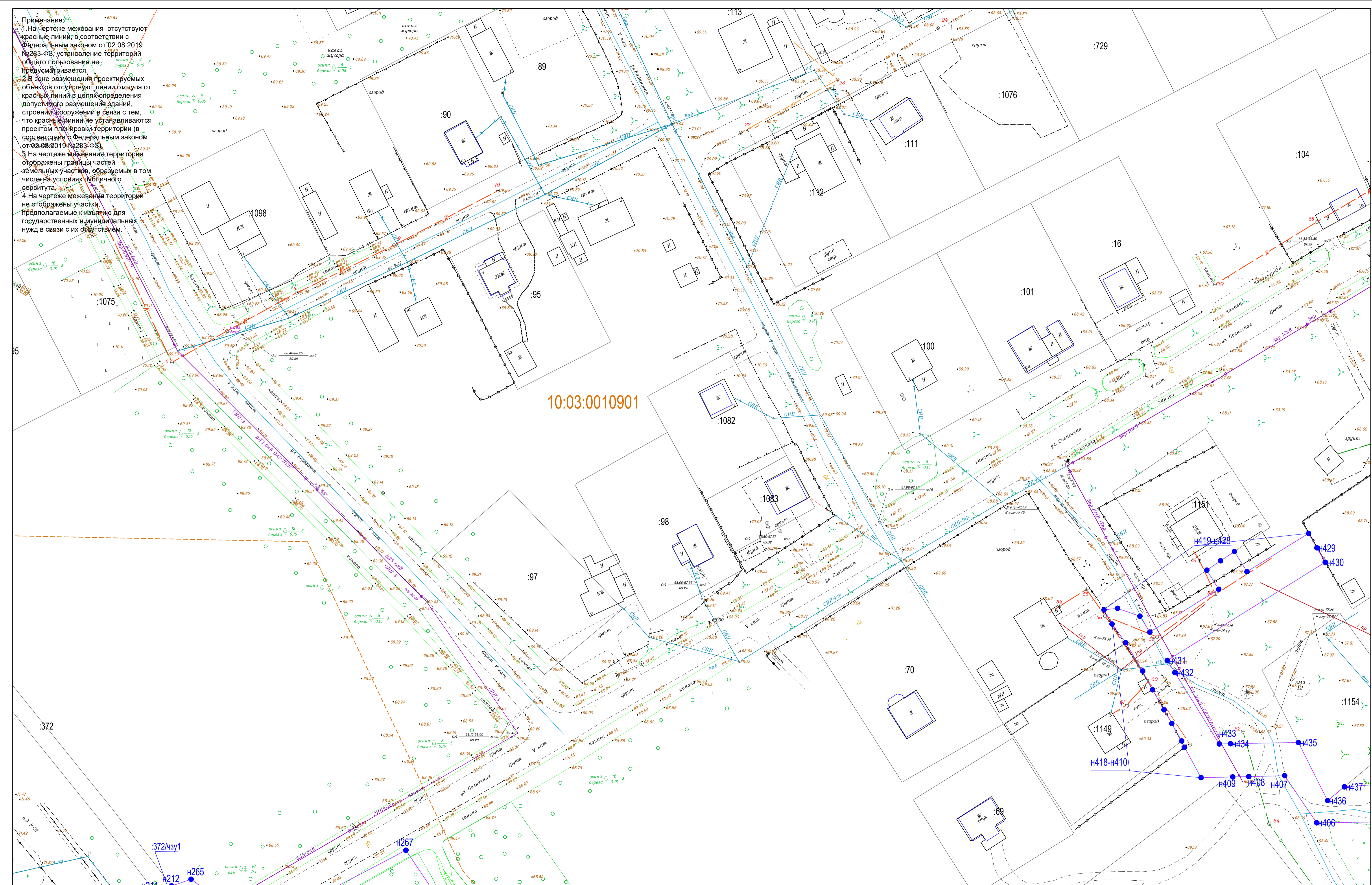
10:03:0010901



	Границы образуемых земельных участков / образуемых частей земельных участков		Границы зон с особыми условиями использования территорий		Границы существующих участков
	Граница публичного сервитута, подлежащего установлению		Границы кадастрового квартала		Номер земельного участка
			Номер кадастрового квартала		Номера характерных точек земельных участков
			Условный номер земельного участка		Границы муниципальных образований
			Условный номер части земельного участка		

Изм.	Колуч.	Лист	№ док.	Подп.	Дата	«Строительство сети газораспределения высокого, среднего и низкого давления с газопроводами-вводами в микрорайоне Сорья Кондопожского городского поселения»	Стадия	Лист	Листов
Исполнитель	Архипова				11.2022	Основная часть проекта межевания территории			
Гл. спец.	Невзчиков				11.2022	Чертеж межевания территории			
Зам. нач. отдела						М 1:500			ООО ПГПИМУЛЬС 138

Примечание:
 1. На чертеже межевания отсутствуют красные линии, в соответствии с Федеральным законом от 02.08.2019 №263-ФЗ, установление территорий общего пользования не предусматривается.
 2. В зоне размещения проектируемых объектов отсутствуют линии отступа от красных линий в целях определения допустимого размещения зданий, строений, сооружений в связи с тем, что красные линии не устанавливаются проектом планировки территории (в соответствии с Федеральным законом от 02.08.2019 №263-ФЗ).
 3. На чертеже межевания территории отображены границы частей земельных участков, образуемых в том числе на условиях публично-сервитута.
 4. На чертеже межевания территории не отображены участки, предполагаемые к изъятию для государственных и муниципальных нужд в связи с их отсутствием.

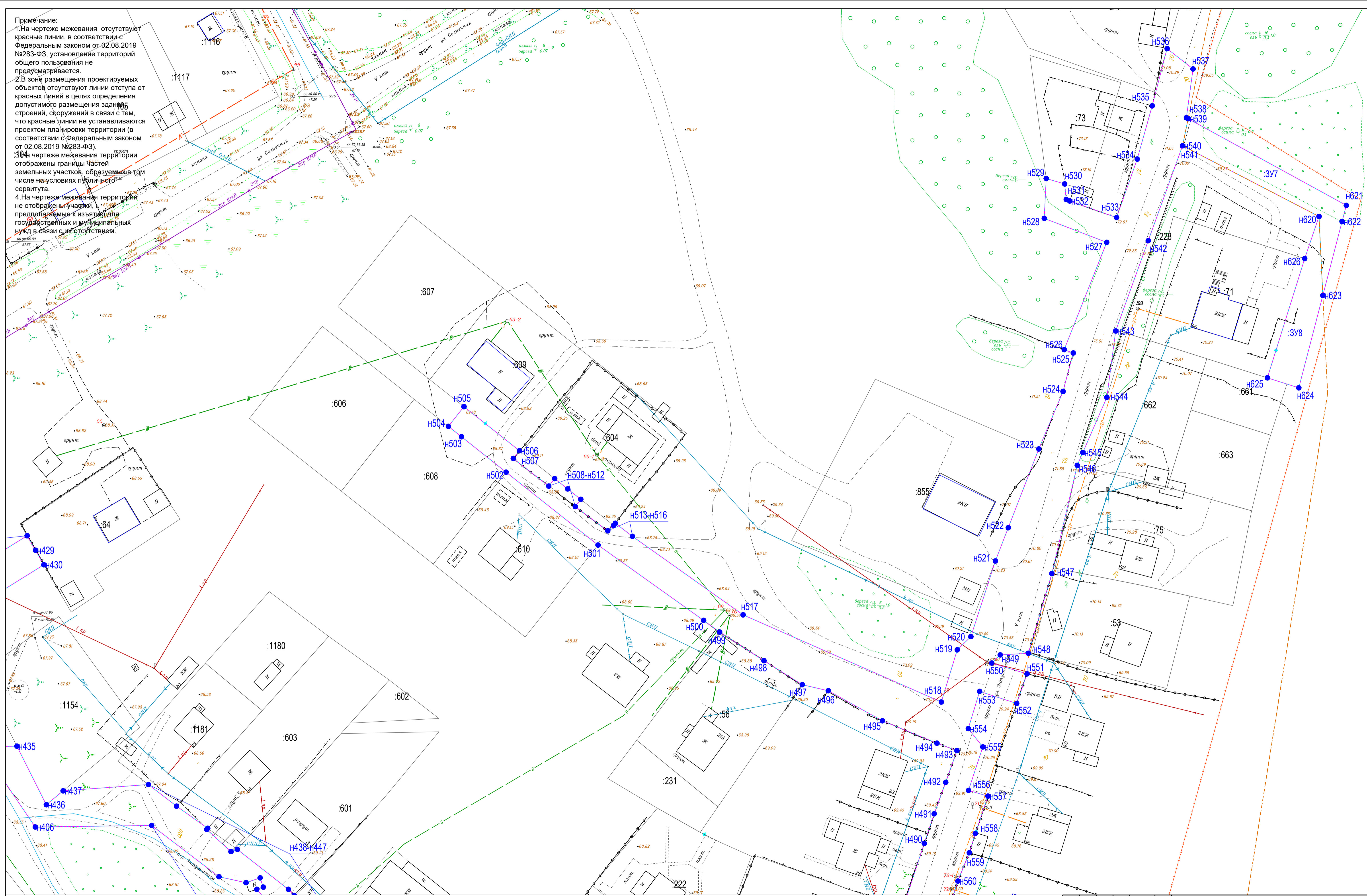


10:03:0010901

- Границы образуемых земельных участков / образуемых частей земельных участков
- + + + Границы зон с особыми условиями использования территорий
- - - Границы кадастрового квартала
- Граница публично-сервитута, подлежащего установлению
- 10:03:0050172 Номер кадастрового квартала
- 3У1 Условный номер земельного участка
- 8/4У1 Условный номер части земельного участка
- Границы существующих участков
- :101 Номер земельного участка
- Н1 Номера характерных точек земельных участков
- Границы муниципальных образований

Изм.	Кол.	Лист	И док.	Подп.	Дата	«Строительство сети газораспределения высокого, среднего и низкого давления с газопроводами-вводами в микрорайоне Севера Кондопожского городского поселения»	Старая	Лист	Листов
							П	2	30
Исполнитель	Архипова			11.2022		Основная часть проекта межевания территории			
Гл. спец.	Чвельцов			11.2022		Графическая часть			
Рук. группы	Чвельцов			11.2022		Чертеж межевания территории	ООО ПГИМУЛЬС 139		
Зам. нач. отдела						М 1:500	Формат А1		

Примечание:
 1. На чертеже межевания отсутствуют красные линии, в соответствии с Федеральным законом от 02.08.2019 №283-ФЗ, установление территорий общего пользования не предусматривается.
 2. В зоне размещения проектируемых объектов отсутствуют линии отступа от красных линий в целях определения допустимого размещения зданий, сооружений в связи с тем, что красные линии не устанавливаются проектом планировки территории (в соответствии с Федеральным законом от 02.08.2019 №283-ФЗ).
 3. На чертеже межевания территории отображены границы частей земельных участков, образуемых в том числе на условиях публичного сервитута.
 4. На чертеже межевания территории не отображены участки, предлагаемые к изъятию для государственных и муниципальных нужд в связи с их отсутствием.



— Границы образуемых земельных участков / образуемых частей земельных участков
 — Граница публичного сервитута, подлежащего установлению
 — — — Границы зон с особыми условиями использования территорий
 — — — Границы кадастрового квартала
 10:03:0050172
 :ЗУ1
 :8/чзУ1






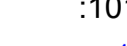




— Границы существующих участков
 :101
 ●Н1
 — Границы муниципальных образований

Номер земельного участка
 Номера характерных точек земельных участков

Имя	Кол.уч.	Лист	№ док.	Подп.	Дата
Исполнитель	Архипова				11.2022
Гл. спец.	Чувпелов				11.2022
Зам. нач. отдела					

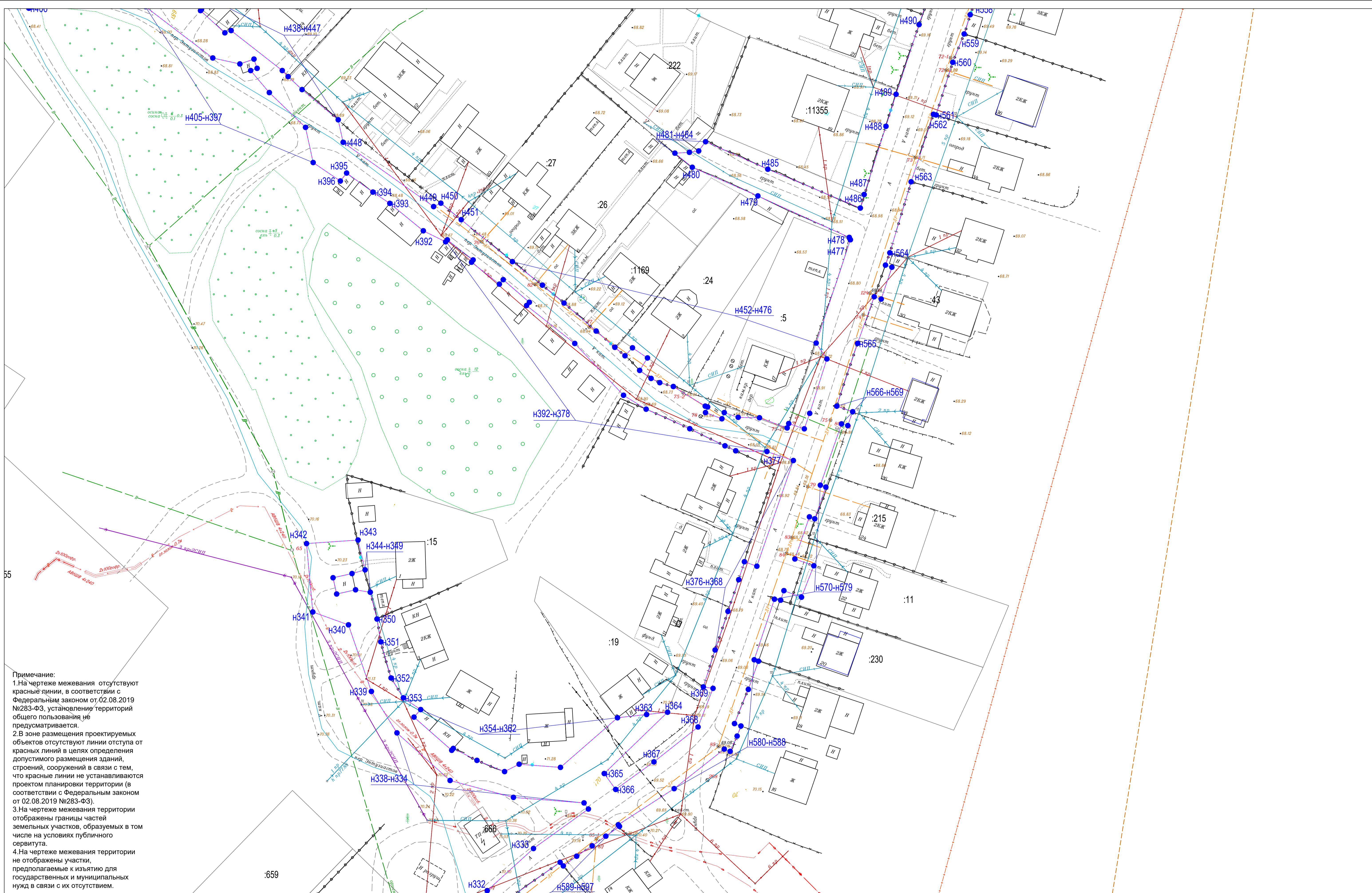
«Строительство сети газораспределения высокого, среднего и низкого давления с газопроводами-вводами в микрорайоне Сюрвеа Кондопожского городского поселения»			
Основная часть проекта межевания территории	Стария	Лист	Листов
Графическая часть	17	3	30
Чертеж межевания территории			ООО «ПГИМУЛЬС» 140
М 1:500			Формат А1

Примечание:
 1. На чертеже межевания отсутствуют красные линии, в соответствии с Федеральным законом от 02.08.2019 №283-ФЗ, установление территорий общего пользования не предусматривается.
 2. В зоне размещения проектируемых объектов отсутствуют линии отступа от красных линий в целях определения допустимого размещения зданий, строений, сооружений в связи с тем, что красные линии не устанавливаются проектом планировки территории (в соответствии с Федеральным законом от 02.08.2019 №283-ФЗ).
 3. На чертеже межевания территории отображены границы частей земельных участков, образуемых в том числе на условиях публичного сервитута.
 4. На чертеже межевания территории не отображены участки, предполагаемые к изъятию для государственных и муниципальных нужд в связи с их отсутствием.

- | | | |
|---|--|---|
|  Границы образуемых земельных участков / образуемых частей земельных участков |  Границы зон с особыми условиями использования территорий |  Границы существующих участков |
|  Граница публичного сервитута, подлежащего установлению |  10:03:0050172 Номер кадастрового квартала |  :101 Номер земельного участка |
| |  :3У1 Условный номер земельного участка |  ●Н1 Номера характерных точек земельных участков |
| |  :8/чУ1 Условный номер части земельного участка |  Границы муниципальных образований |

10:03:0010201

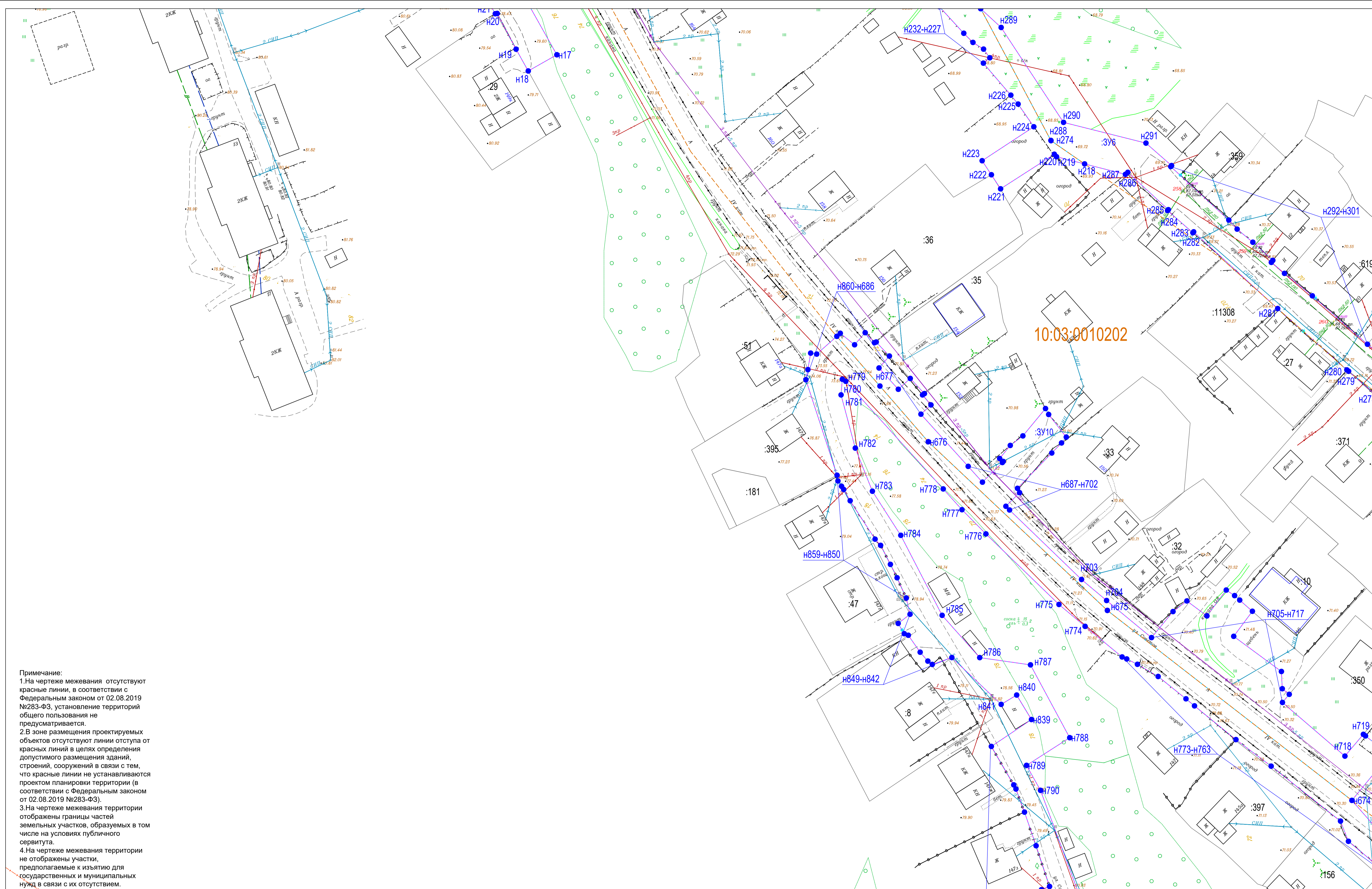
Имя	Колуч	Лист	№ док	Подп.	Дата	«Строительство сети газораспределения высокого, среднего и низкого давления с газопроводами-вводами в микрорайоне Сореве Кондопожского городского поселения»			
Исполнитель	Архипова				11.2022	Основная часть проекта межевания территории	Стария	Лист	Листов
Рук. группы	Чевычелов				11.2022	Графическая часть	П	4	30
Зам. нач. отдела						Чертеж межевания территории	ООО «ПГИМУЛЬС» 141		
						М 1:500	Формат А1		



Примечание:
 1. На чертеже межевания отсутствуют красные линии, в соответствии с Федеральным законом от 02.08.2019 №283-ФЗ, установление территорий общего пользования не предусматривается.
 2. В зоне размещения проектируемых объектов отсутствуют линии отступа от красных линий в целях определения допустимого размещения зданий, строений, сооружений в связи с тем, что красные линии не устанавливаются проектом планировки территории (в соответствии с Федеральным законом от 02.08.2019 №283-ФЗ).
 3. На чертеже межевания территории отображены границы частей земельных участков, образуемых в том числе на условиях публичного сервитута.
 4. На чертеже межевания территории не отображены участки, предполагаемые к изъятию для государственных и муниципальных нужд в связи с их отсутствием.

- Границы образуемых земельных участков / образуемых частей земельных участков
- Границы зон с особыми условиями использования территорий
- Границы кадастрового квартала
- Граница публичного сервитута, подлежащего установлению
- Границы существующих участков
- :101 Номер земельного участка
- H1 Номера характерных точек земельных участков
- Границы муниципальных образований
- Границы зон с особыми условиями использования территорий
- Границы кадастрового квартала
- 10:03:0050172 Номер кадастрового квартала
- :3У1 Условный номер земельного участка
- :8/чУ1 Условный номер части земельного участка

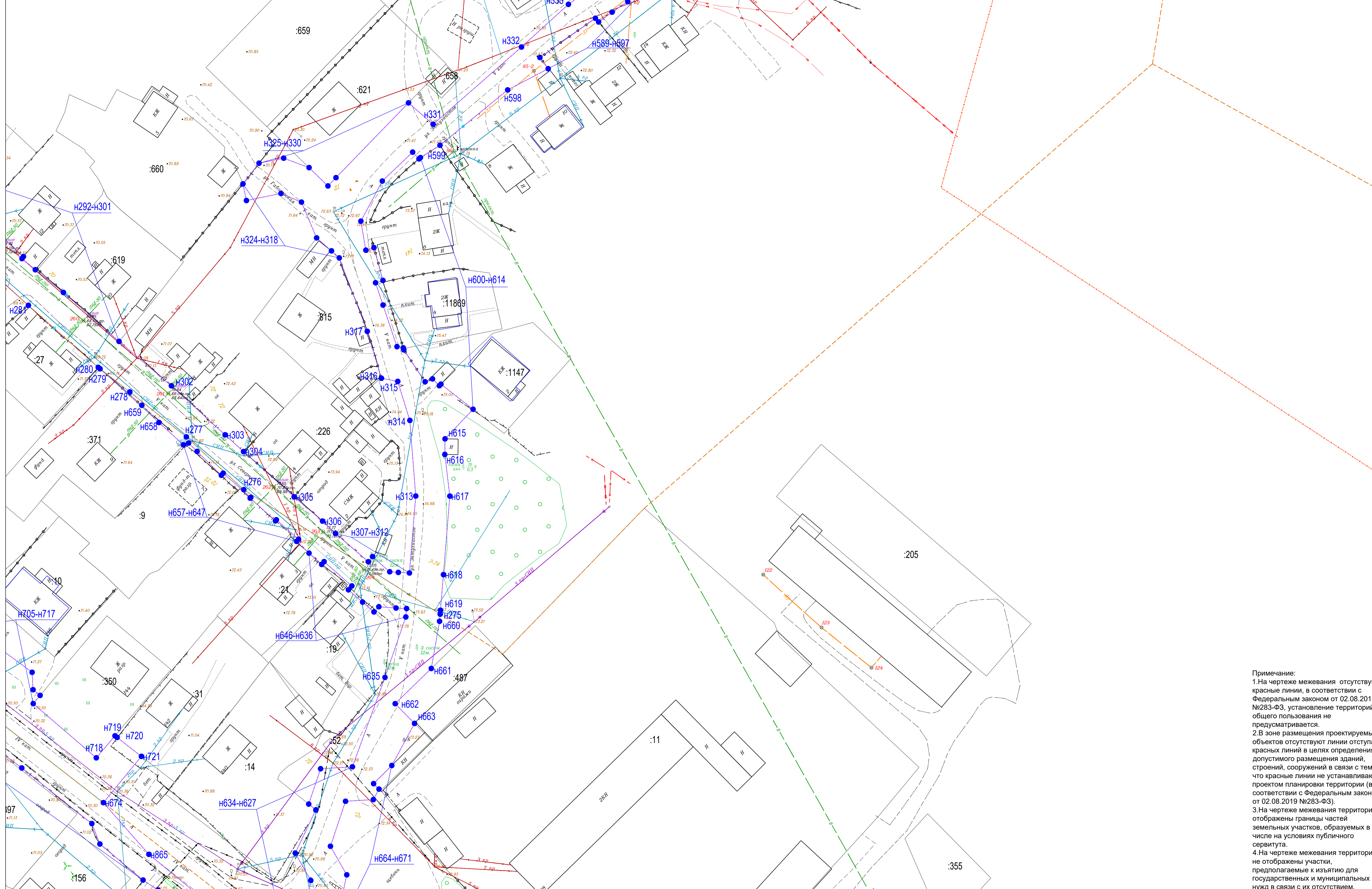
Изм.	Кол.	Лист	№ док.	Подп.	Дата	«Строительство сети газораспределения высокого, среднего и низкого давления с газопроводами-вводами в микрорайоне Юрьево Кондопожского городского поселения»	Стадия	Лист	Листов
Исполнитель	Архипова				11.2022	Чертеж межевания территории	ООО «ПГИМПУЛЬС»	143	Формат А1
Гл. спец.	Несвичелов				11.2022				



Примечание:
 1. На чертеже межевания отсутствуют красные линии, в соответствии с Федеральным законом от 02.08.2019 №283-ФЗ, установление территорий общего пользования не предусматривается.
 2. В зоне размещения проектируемых объектов отсутствуют линии отступа от красных линий в целях определения допустимого размещения зданий, строений, сооружений в связи с тем, что красные линии не устанавливаются проектом планировки территории (в соответствии с Федеральным законом от 02.08.2019 №283-ФЗ).
 3. На чертеже межевания территории отображены границы частей земельных участков, образуемых в том числе на условиях публичного сервитута.
 4. На чертеже межевания территории не отображены участки, предполагаемые к изъятию для государственных и муниципальных нужд в связи с их отсутствием.

- Границы образуемых земельных участков / образуемых частей земельных участков
- - - - Границы зон с особыми условиями использования территорий
- - - - Границы кадастрового квартала
- - - - Граница публичного сервитута, подлежащего установлению
- :101 Номер земельного участка
- H1 Номера характерных точек земельных участков
- :3У1 Номера кадастрового квартала
- :8/чУ1 Условный номер земельного участка
- :3У1 Условный номер части земельного участка

Изм.	Кол.ч.	Лист	№ док.	Подп.	Дата	«Строительство сети газораспределения высокого, среднего и низкого давления с газопроводами-вводами в микрорайоне Сореве Кондопожского городского поселения»			
						Основная часть проекта межевания территории	Стадия	Лист	Листов
						Графическая часть	П	7	30
Исполнитель	Архипова				11.2022	Чертеж межевания территории	ООО «ПГИМПУЛЬС» 144		
Гл. спец.	Чевычелов				11.2022	М 1:500			
Зам. нач. отдела									

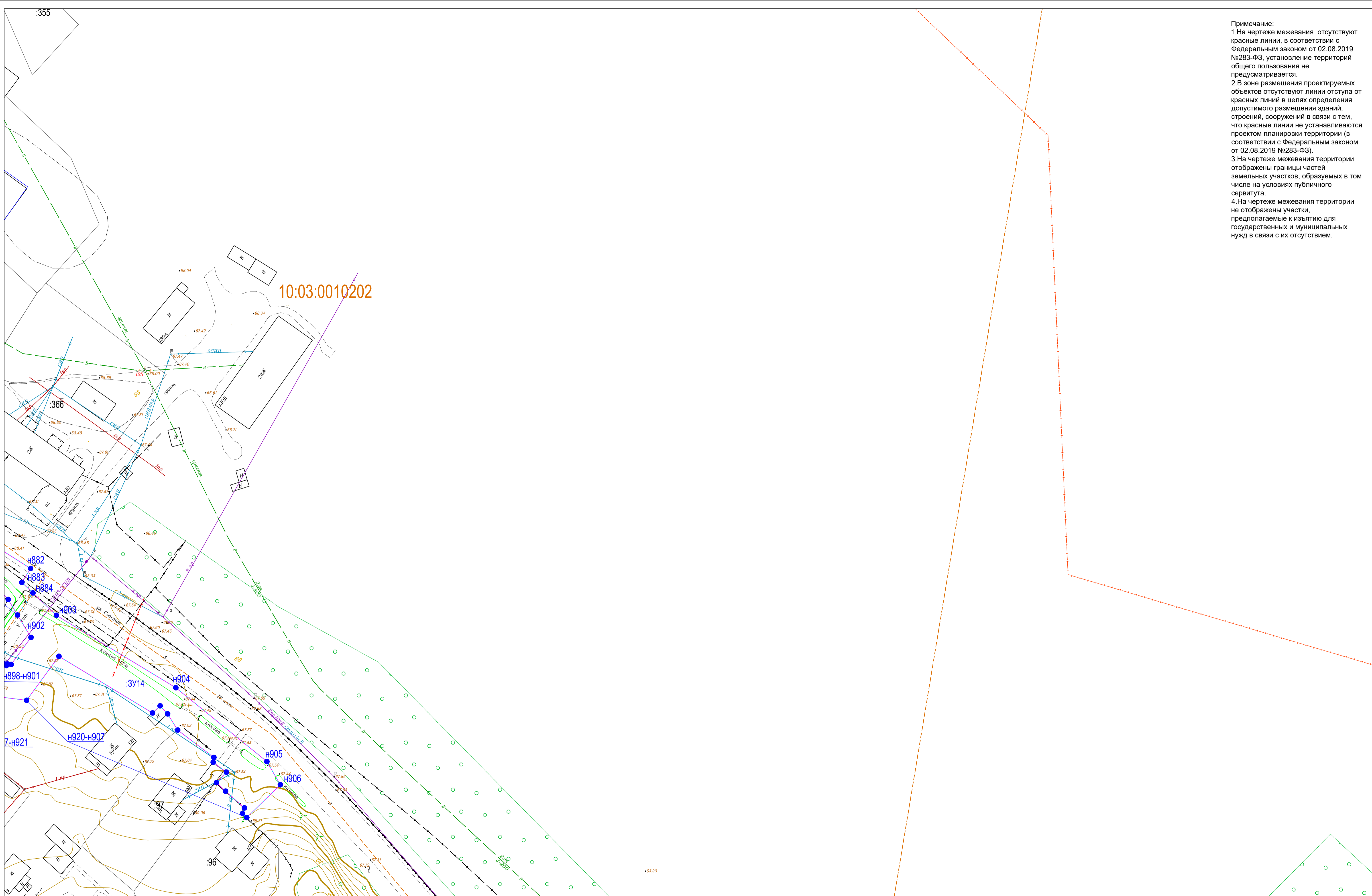


Примечание:
 1. На чертеже межевания отсутствуют красные линии, в соответствии с Федеральным законом от 02.08.2019 №283-ФЗ, установление территорий общего пользования не предусматривается.
 2. В зоне размещения проектируемых объектов отсутствуют линии отступа от красных линий в целях определения допустимого размещения зданий, строений, сооружений в связи с тем, что красные линии не устанавливаются проектом планировки территории (в соответствии с Федеральным законом от 02.08.2019 №283-ФЗ).
 3. На чертеже межевания территории отображены границы частей земельных участков, образуемых в том числе на условиях публичного сервитута.
 4. На чертеже межевания территории не отображены участки, предполагаемые к изъятию для государственных и муниципальных нужд в связи с их отсутствием.

	Границы образуемых земельных участков / образуемых частей земельных участков		Границы зон с особыми условиями использования территорий		Границы существующих участков
	Граница публичного сервитута, подлежащего установлению		Границы кадастрового квартала		Границы муниципальных образований
		10:03:0050172	Номер кадастрового квартала	:101	Номер земельного участка
		:3У1	Условный номер земельного участка		Номера характерных точек земельных участков
		:8/чУ1	Условный номер части земельного участка		

«Строительство сети газораспределения высокого, среднего и низкого давления с газопроводами-вводами в микрорайоне Юрьево Кондопожского городского поселения»					
Изм.	Кол.уч.	Лист	№ док.	Подп.	Дата
Основная часть проекта межевания территории			Страница	Лист	Листов
Графическая часть			17	8	30
Чертеж межевания территории					
М 1:500					
ООО ПГЧИМПУЛЬС 145					

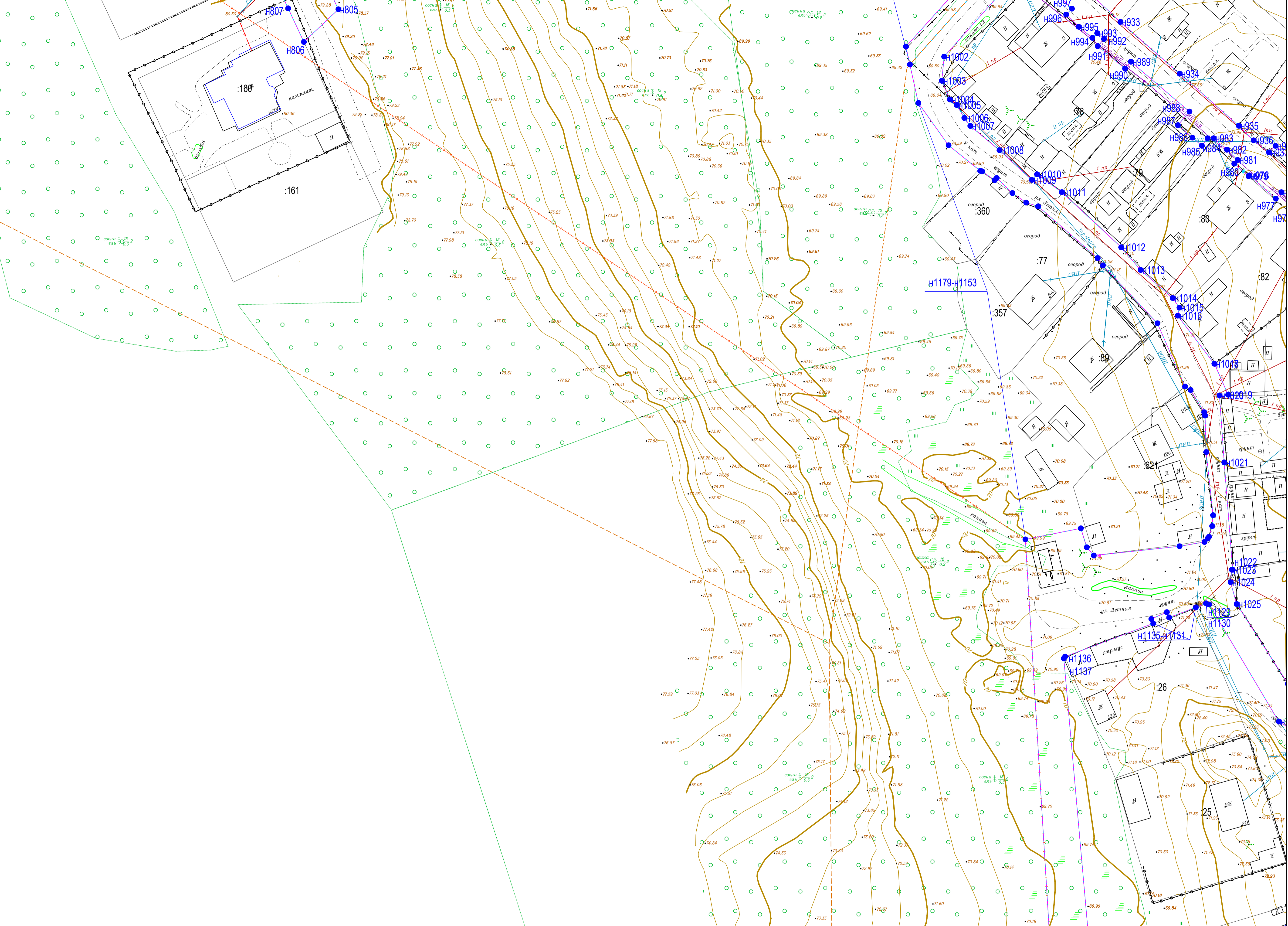
Примечание:
 1. На чертеже межевания отсутствуют красные линии, в соответствии с Федеральным законом от 02.08.2019 №283-ФЗ, установление территорий общего пользования не предусматривается.
 2. В зоне размещения проектируемых объектов отсутствуют линии отступа от красных линий в целях определения допустимого размещения зданий, сооружений, в связи с тем, что красные линии не устанавливаются проектом планировки территории (в соответствии с Федеральным законом от 02.08.2019 №283-ФЗ).
 3. На чертеже межевания территории отображены границы частей земельных участков, образуемых в том числе на условиях публичного сервитута.
 4. На чертеже межевания территории не отображены участки, предполагаемые к изъятию для государственных и муниципальных нужд в связи с их отсутствием.



	Границы образуемых земельных участков / образуемых частей земельных участков		Границы зон с особыми условиями использования территорий		Границы существующих участков
	Граница публичного сервитута, подлежащего установлению		Границы кадастрового квартала		Номер земельного участка
			10:03:0050172 Номер кадастрового квартала		Номера характерных точек земельных участков
			371 Условный номер земельного участка		Границы муниципальных образований
			8/чз1 Условный номер части земельного участка		

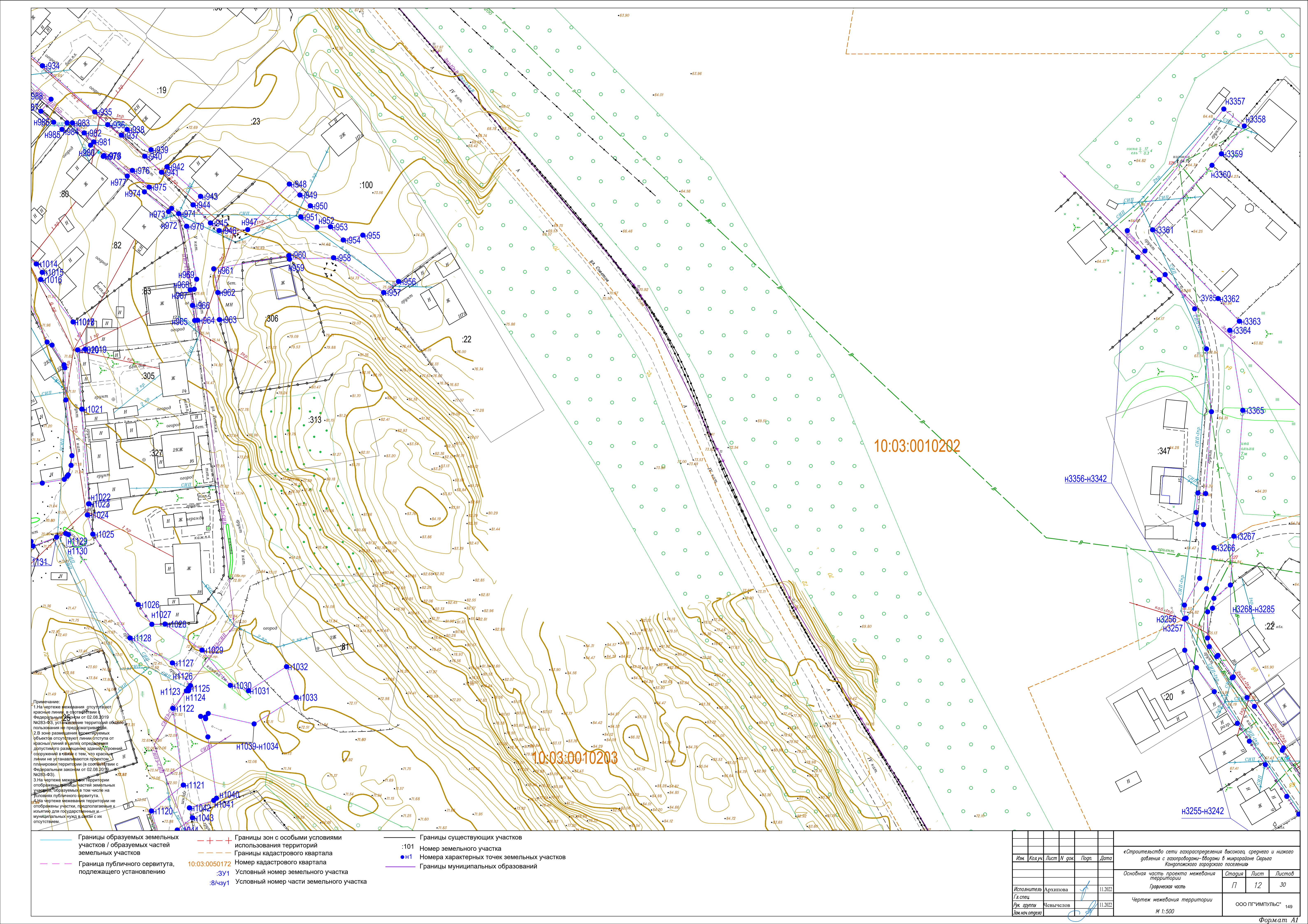
Изм.	Кол.уч.	Лист	№ док.	Подп.	Дата	«Строительство сети газораспределения высокого, среднего и низкого давления с газопроводами-вводами в микрорайоне Юрьев Кондопожского городского поселения»			
						Основная часть проекта межевания территории	Стадия	Лист	Листов
						Графическая часть	П	10	30
Исполнитель	Архипова				11.2022	Чертеж межевания территории	ООО ПГЧИМПУЛЬС 147		
Гл. спец.	Нсвичелов				11.2022	М 1:500			
Рук. группы									
Зам. нач. отдела									

Примечание:
 1. На чертеже межевания отсутствуют красные линии, в соответствии с Федеральным законом от 02.08.2019 №283-ФЗ, установление территорий общего пользования не предусматривается.
 2. В зоне размещения проектируемых объектов отсутствуют линии отступа от красных линий в целях определения допустимого размещения зданий, строений, сооружений в связи с тем, что красные линии не устанавливаются проектом планировки территории (в соответствии с Федеральным законом от 02.08.2019 №283-ФЗ).
 3. На чертеже межевания территории отображены границы частей земельных участков, образуемых в том числе на условиях публичного сервитута.
 4. На чертеже межевания территории не отображены участки, предполагаемые к изъятию для государственных и муниципальных нужд в связи с их отсутствием.



— — — — —	Границы образуемых земельных участков / образуемых частей земельных участков	— + — + —	Границы зон с особыми условиями использования территорий	— — — — —	Границы существующих участков
— — — — —	Граница публичного сервитута, подлежащего установлению	— — — — —	10:03:0050172	— — — — —	:101
		● H1	Номер кадастрового квартала		Номер земельного участка
			:3У1		Номера характерных точек земельных участков
			:8/чУ1		Границы муниципальных образований

Изм.	Колуч.	Лист	И док.	Подп.	Дата	«Строительство сети газораспределения высокого, среднего и низкого давления с газопроводами-вводами в микрорайоне Сореве Кондопожского городского поселения»	Стария	Лист	Листов
							П	11	30
Исполнитель	Архипова				11.2022		Основная часть проекта межевания территории		
Гл. спец.						Графическая часть			
Рук. группы	Чувпелов				11.2022	Чертеж межевания территории			
Зам. нач. отдела						М 1:500			
							ООО «ПГИМПУЛЬС» 148		
							Формат А1		



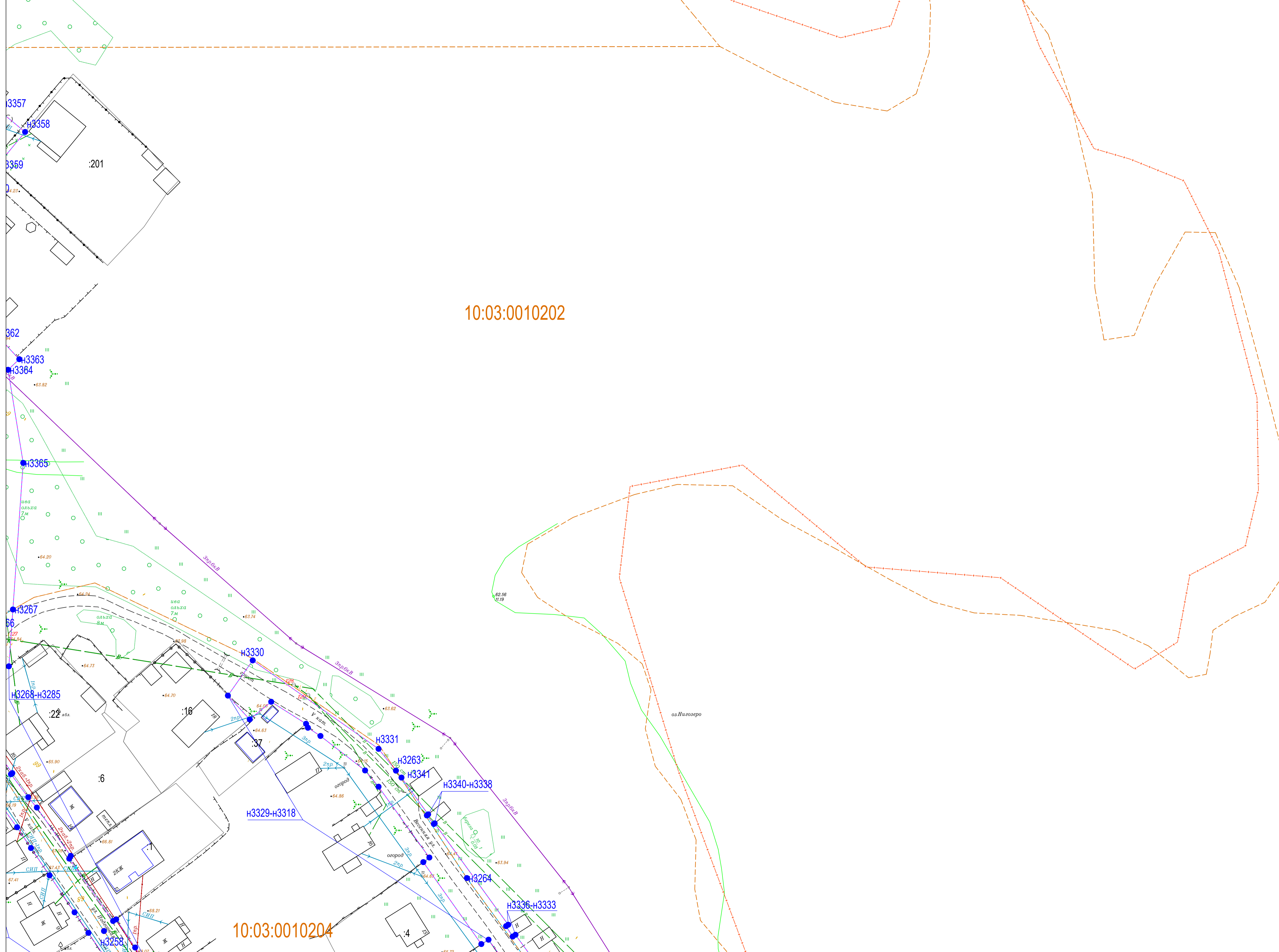
Примечание:
 1. На чертеже межевания отсутствуют красные линии, в соответствии с Федеральным Законом от 02.08.2019 №283-ФЗ, устанавливающие территорию общего пользования в границах квартала.
 2. В зоне размещения проектируемых объектов отсутствуют линии отступа от красных линий в целях определения допустимого размещения зданий, строений, сооружений в связи с тем, что красные линии не устанавливаются проектом планировки территории (в соответствии с Федеральным законом от 02.08.2019 №283-ФЗ).
 3. На чертеже межевания территории отображены границы частей земельных участков, образующихся в том числе на условиях публичного сервитута.
 4. На чертеже межевания территории не отображены участки, предполагаемые к изъятию для государственных и муниципальных нужд в связи с их отсутствием.

- Границы образуемых земельных участков / образуемых частей земельных участков
- - - - Границы зон с особыми условиями использования территорий
- - - - Границы кадастрового квартала
- - - - Граница публичного сервитута, подлежащего установлению
- + + + + Границы существующих участков
- :101 Номер земельного участка
- H1 Номера характерных точек земельных участков
- Границы муниципальных образований
- 10:03:0050172 Номер кадастрового квартала
- :3У1 Условный номер земельного участка
- :8/чзУ1 Условный номер части земельного участка

Имя	Колуч	Лист	№ док	Подп.	Дата	«Строительство сети газораспределения высокого, среднего и низкого давления с газопроводами-вводами в микрорайоне Соревья Кондопожского городского поселения»		
Исполнитель: Архипова Гл. спец						Основная часть проекта межевания территории		
						Стария	Лист	Листов
Рук. группы: Чевычелов						Графическая часть		
Зам. нач. отдела:						Чертеж межевания территории		
М 1:500						ООО «ПИГМИТУЛЬС» 149		

Формат А1

Примечание:
 1. На чертеже межевания отсутствуют красные линии, в соответствии с Федеральным законом от 02.08.2019 №283-ФЗ, установление территорий общего пользования не предусматривается.
 2. В зоне размещения проектируемых объектов отсутствуют линии отступа от красных линий в целях определения допустимого размещения зданий, сооружений, сооружений в связи с тем, что красные линии не устанавливаются проектом планировки территории (в соответствии с Федеральным законом от 02.08.2019 №283-ФЗ).
 3. На чертеже межевания территории отображены границы частей земельных участков, образуемых в том числе на условиях публичного сервитута.
 4. На чертеже межевания территории не отображены участки, предполагаемые к изъятию для государственных и муниципальных нужд в связи с их отсутствием.

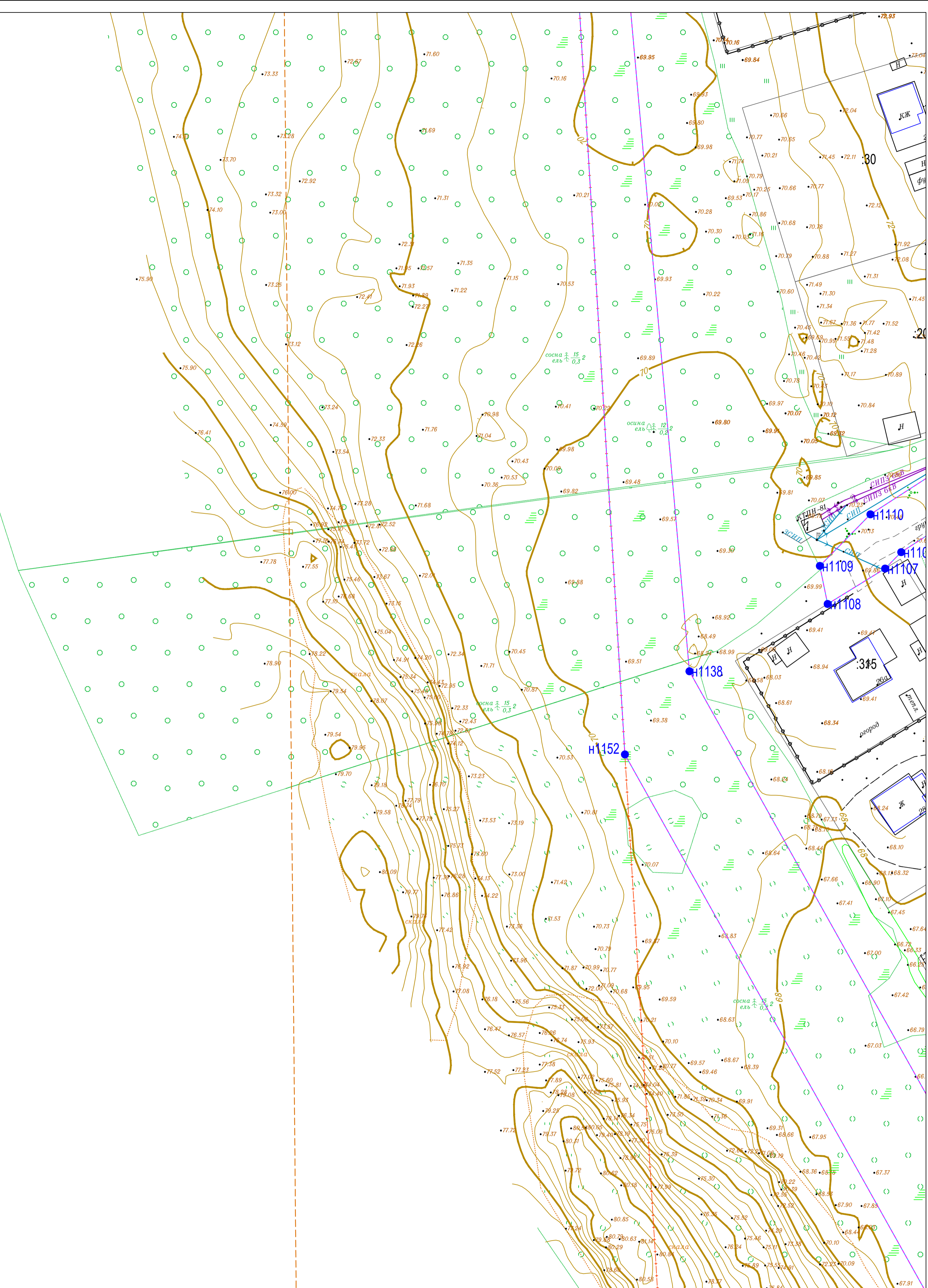


— — — — —	Границы зон с особыми условиями использования территорий	— — — — —	Границы существующих участков
— — — — —	Границы кадастрового квартала	:101	Номер земельного участка
— — — — —	10:03:0050172 :3У1 :8/чУ1	● H1	Номера характерных точек земельных участков
— — — — —	Граница публичного сервитута, подлежащего установлению	— — — — —	Границы муниципальных образований
— — — — —	Границы образуемых земельных участков / образуемых частей земельных участков		

Изм.	Кол.уч.	Лист	№ док.	Подп.	Дата
Исполнитель	Архипова				11.2022
Гл. спец.	Несвичелов				11.2022
Рук. группы					
Зам. нач. отдела					

«Строительство сети газораспределения высокого, среднего и низкого давления с газопроводами-вводами в микрорайоне Юрьево Кондопожского городского поселения»					
Основная часть проекта межевания территории			Стадия	Лист	Листов
Графическая часть			П7	13	30
Чертеж межевания территории			ООО ПГПИМУЛЬС 150		
М 1:500			Формат А1		

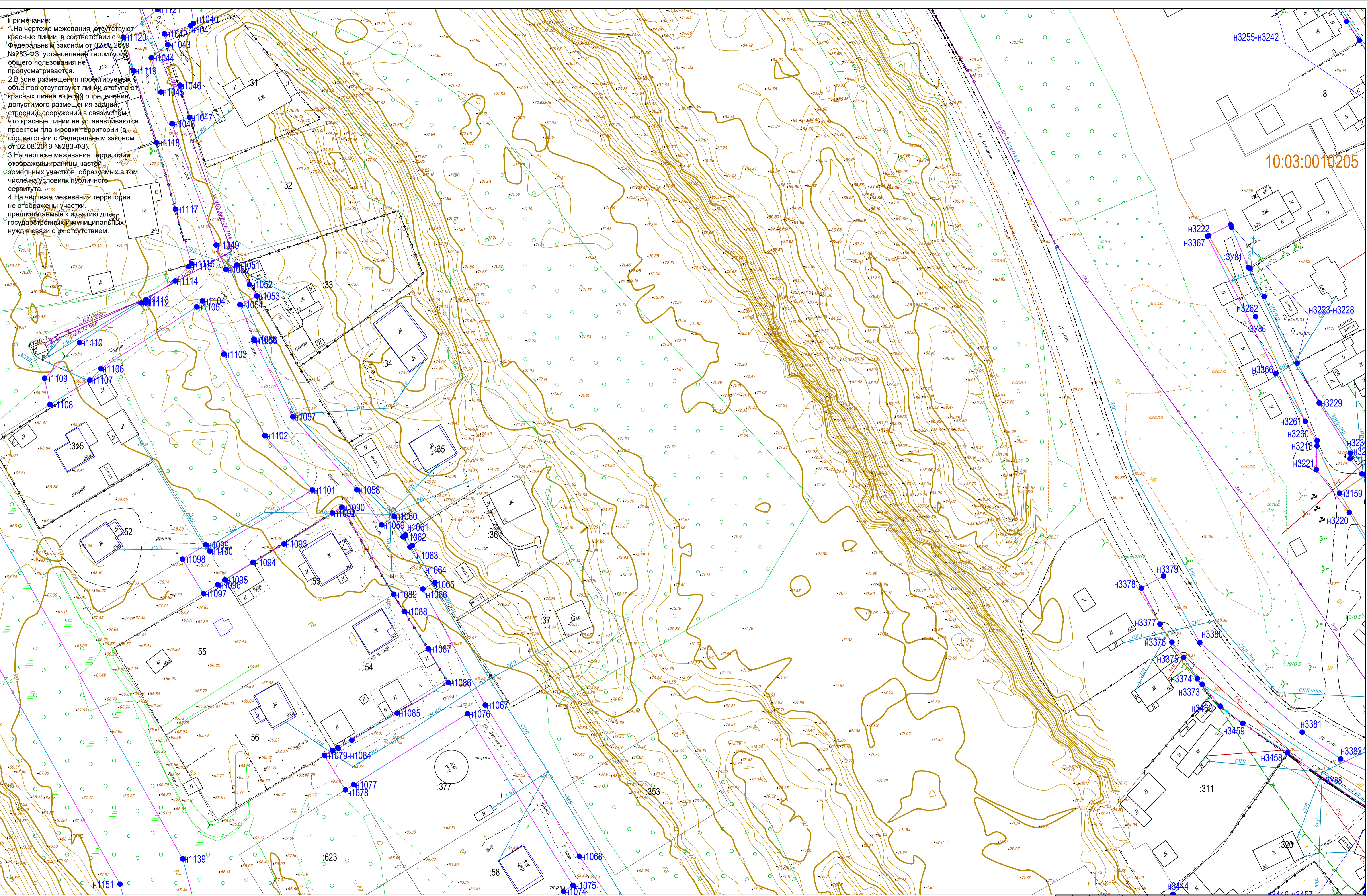
Примечание:
 1. На чертеже межевания отсутствуют красные линии, в соответствии с Федеральным законом от 02.08.2019 №283-ФЗ, установление территорий общего пользования не предусматривается.
 2. В зоне размещения проектируемых объектов отсутствуют линии отступа от красных линий в целях определения допустимого размещения зданий, строений, сооружений в связи с тем, что красные линии не устанавливаются проектом планировки территории (в соответствии с Федеральным законом от 02.08.2019 №283-ФЗ).
 3. На чертеже межевания территории отображены границы частей земельных участков, образуемых в том числе на условиях публичного сервитута.
 4. На чертеже межевания территории не отображены участки, предполагаемые к изъятию для государственных и муниципальных нужд в связи с их отсутствием.



	Границы образуемых земельных участков / образуемых частей земельных участков		Границы зон с особыми условиями использования территорий		Границы существующих участков
	Граница публичного сервитута, подлежащего установлению		Границы кадастрового квартала		Номер земельного участка
		10:03:0050172	Номер кадастрового квартала		Номера характерных точек земельных участков
		:ЗУ1	Условный номер земельного участка		Границы муниципальных образований
		:8/чзУ1	Условный номер части земельного участка		

Имя	Колуч	Лист	№ док	Подп.	Дата	«Строительство сети газораспределения высокого, среднего и низкого давления с газопроводами-вводами в микрорайоне Сореве Кондопожского городского поселения»			
Исполнитель	Архипова				11.2022				Основная часть проекта межевания территории
Гл. спец.	Чувпелов				11.2022	Графическая часть	17	14	30
Зам. нач. отдела						Чертеж межевания территории	ООО «ПГИМПУЛЬС» 151		
						М 1:500	Формат А1		

Примечание:
 1. На чертеже межевания отсутствуют красные линии, в соответствии с Федеральным законом от 02.08.2019 №283-ФЗ, установление территории общего пользования не предусматривается.
 2. В зоне размещения проектируемых объектов отсутствуют линии отступа от красных линий в целях определения допустимого размещения зданий, строений, сооружений, в связи с чем, что красные линии не устанавливаются проектом планировки территории (в соответствии с Федеральным законом от 02.08.2019 №283-ФЗ).
 3. На чертеже межевания территории отображены границы частей земельных участков, образуемых в том числе на условиях публичного сервитута.
 4. На чертеже межевания территории не отображены участки, предполагаемые к изъятию для государственных и муниципальных нужд в связи с их отсутствием.



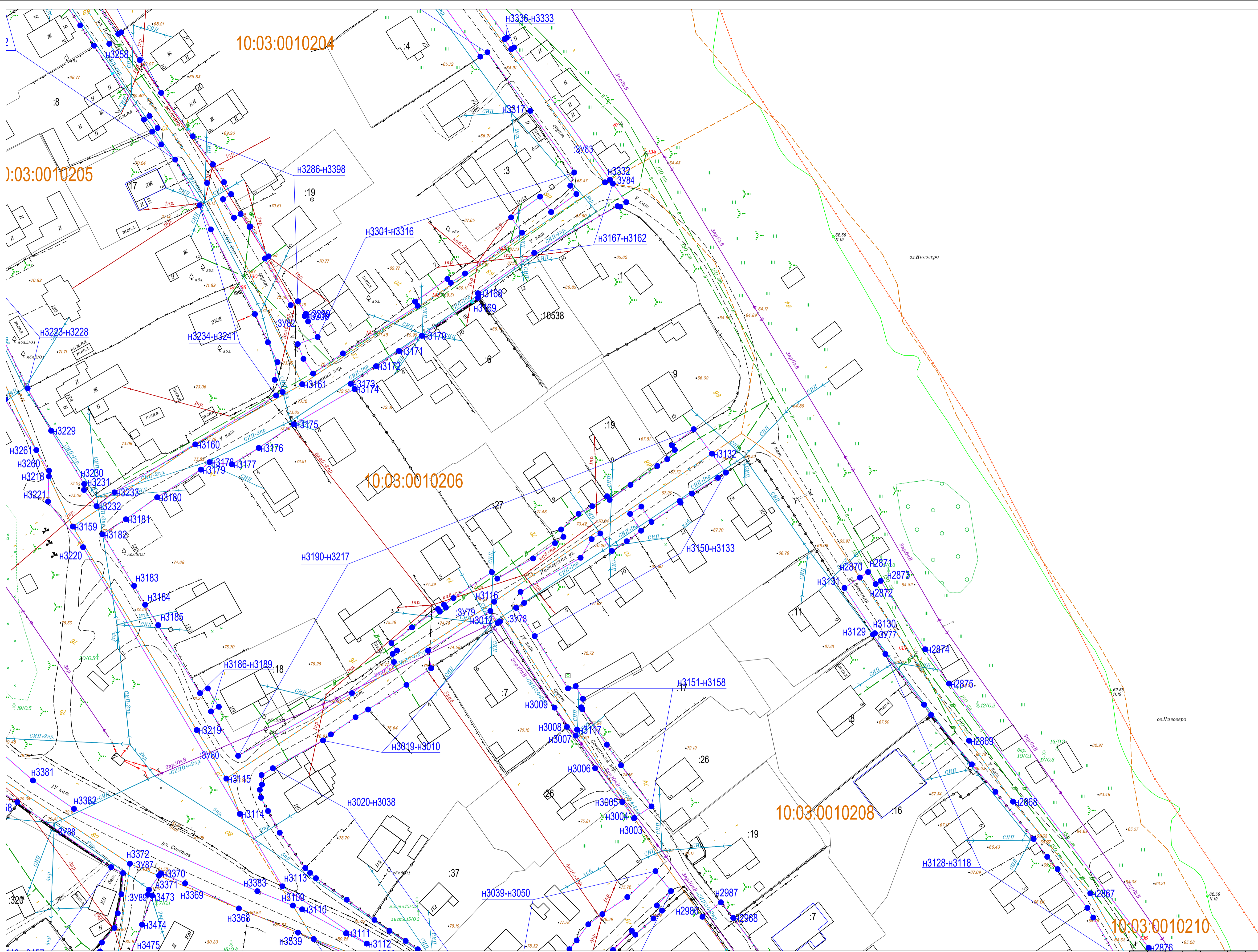
10:03.0010205

— — — — —	Границы зон с особыми условиями использования территорий	— — — — —	Границы существующих участков
— — — — —	Границы кадастрового квартала	:101	Номер земельного участка
— — — — —	10:03.0050172	● H1	Номера характерных точек земельных участков
— — — — —	:ЗУ1	— — — — —	Границы муниципальных образований
— — — — —	:8/чзУ1		
— — — — —	Граница публичного сервитута, подлежащего установлению		

Имя	Колуч	Лист	№ док	Подп.	Дата	«Строительство сети газораспределения высокого, среднего и низкого давления с газопроводами-вводами в микрорайоне Севера Кондопожского городского поселения»	Стария	Лист	Листов
Исполнитель	Архипова				11.2022		Основная часть проекта межевания территории	П	15
Гл. спец.	Чувачев				11.2022	Чертеж межевания территории			
Зам. нач. отдела						М 1:500			ООО «ПИГМИТЪС» 152

Формат А1

Примечание:
 1. На чертеже межевания отсутствуют красные линии, в соответствии с Федеральным законом от 02.08.2019 №283-ФЗ, установление территорий общего пользования не предусматривается.
 2. В зоне размещения проектируемых объектов отсутствуют линии отступа от красных линий в целях определения допустимого размещения зданий, строений, сооружений в связи с тем, что красные линии не устанавливаются проектом планировки территории (в соответствии с Федеральным законом от 02.08.2019 №283-ФЗ).
 3. На чертеже межевания территории отображены границы частей земельных участков, образуемых в том числе на условиях публичного сервитута.
 4. На чертеже межевания территории не отображены участки, предполагаемые к изъятию для государственных и муниципальных нужд в связи с их отсутствием.

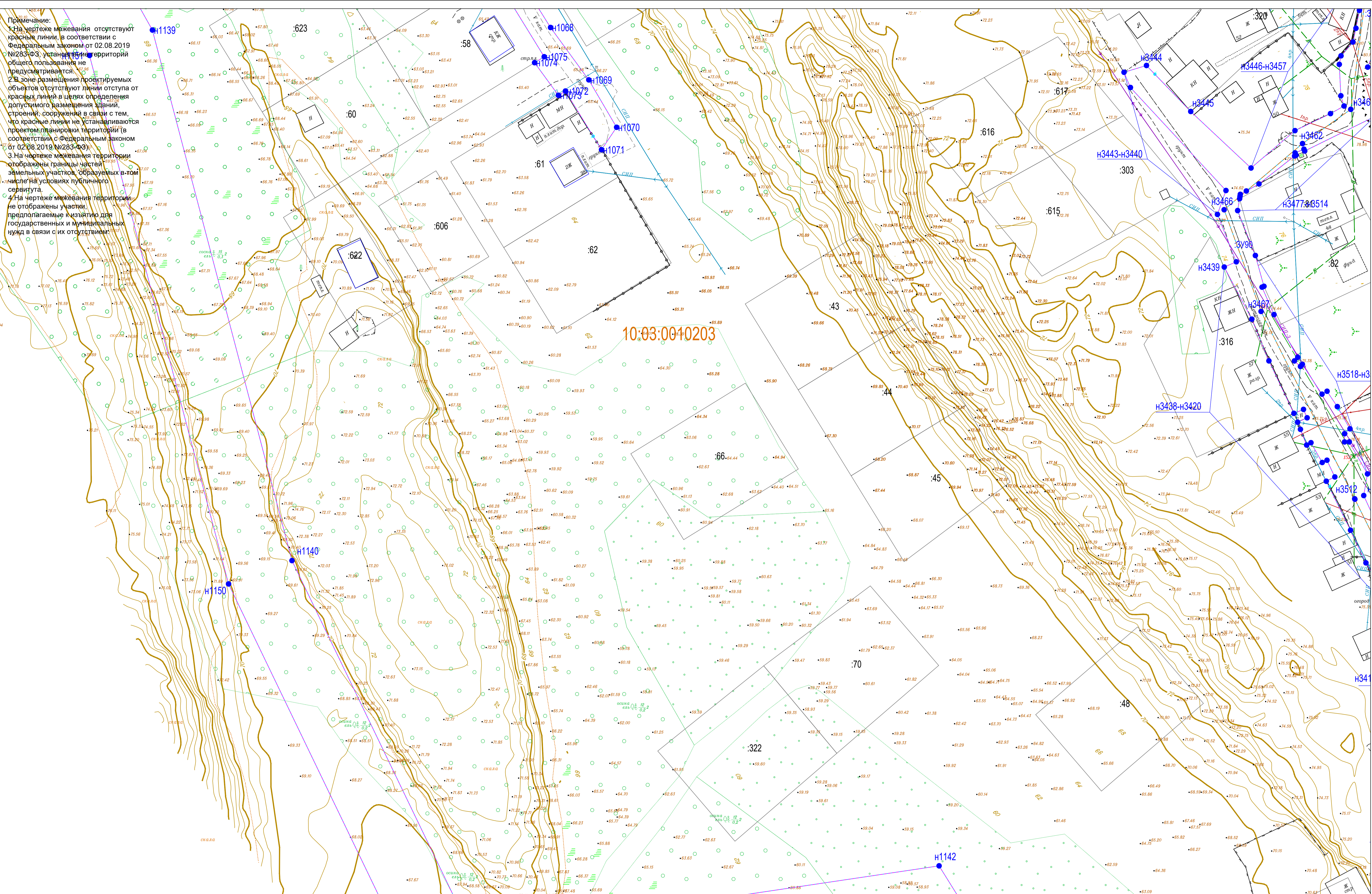


— Границы образуемых земельных участков / образуемых частей земельных участков
 - - - - - Границы зон с особыми условиями использования территорий
 - - - - - Границы кадастрового квартала
 - - - - - Граница публичного сервитута, подлежащего установлению
 10:03:0050172 Номер кадастрового квартала
 :3У1 Условный номер земельного участка
 :8/чУ1 Условный номер части земельного участка

— Границы существующих участков
 :101 Номер земельного участка
 ●H1 Номера характерных точек земельных участков
 — Границы муниципальных образований

Изм.	Кол.уч.	Лист	№ док.	Подп.	Дата	«Строительство сети газораспределения высокого, среднего и низкого давления с газопроводами-вводами в микрорайоне Юрвоя Кондопожского городского поселения»			
						Основная часть проекта межевания территории	Стария	Лист	Листов
						Графическая часть	П	16	30
Исполнитель	Архипова				11.2022	Чертеж межевания территории			
Гл. спец.	Чевычелов				11.2022	ООО «ПГИМУЛЬС» 153			
Рук. н.ч. отдела						М 1:500			

Примечание:
 1. На чертеже межевания отсутствуют красные линии, в соответствии с Федеральным законом от 02.08.2019 №283-ФЗ, устанавливающим порядок общего пользования не предусматривается.
 2. В зоне размещения проектируемых объектов отсутствуют линии отступа от красных линий в целях определения допустимого размещения зданий, строений, сооружений в связи с тем, что красные линии не устанавливаются проектом планировки территории (в соответствии с Федеральным законом от 02.08.2019 №283-ФЗ).
 3. На чертеже межевания территории отображены границы частей земельных участков, образуемых в том числе на условиях публичного сервитута.
 4. На чертеже межевания территории не отображены участки, предполагаемые к изъятию для государственных и муниципальных нужд в связи с их отступом.

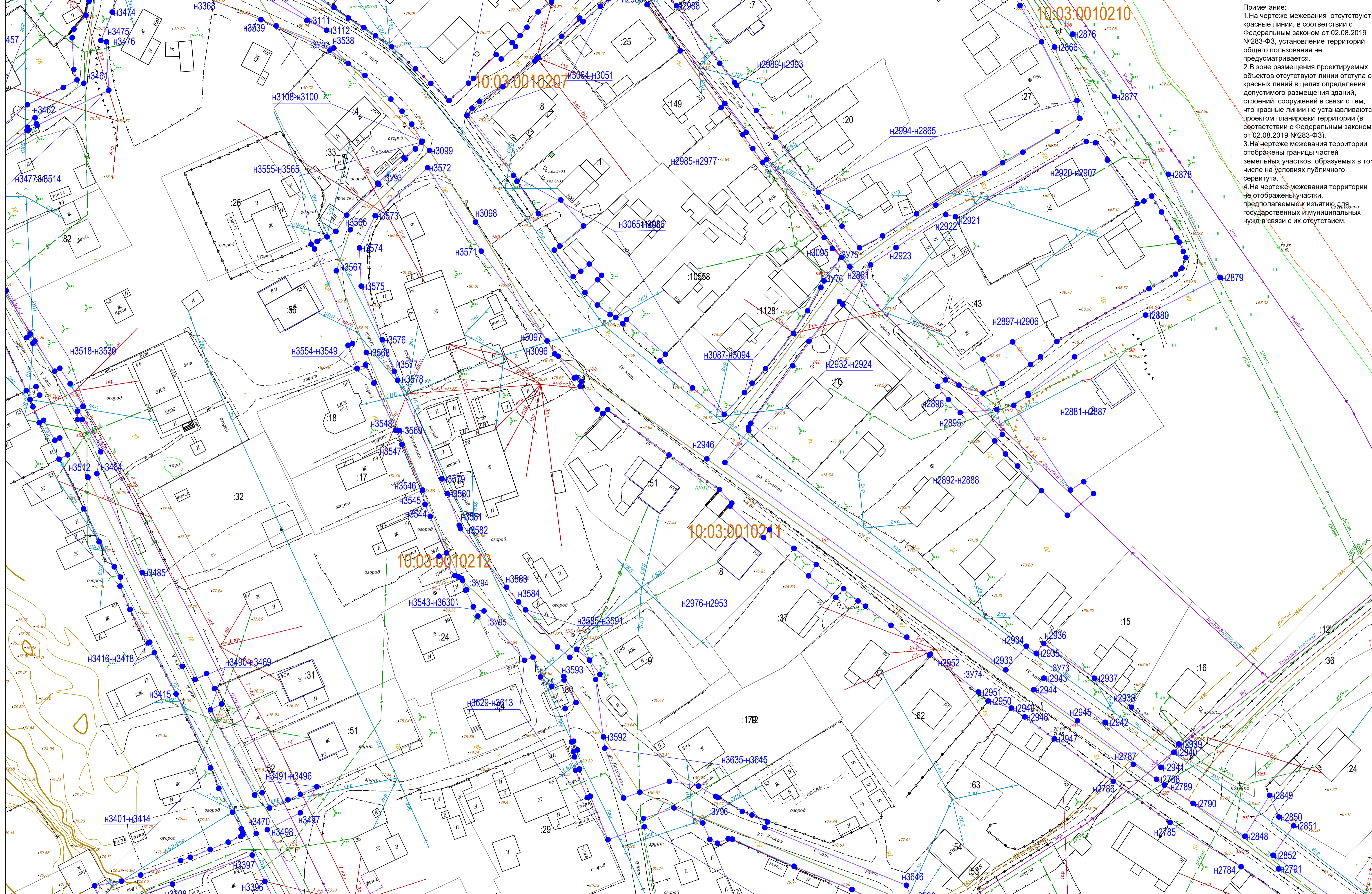


— — — — —	Границы образуемых земельных участков / образуемых частей земельных участков	— + — + —	Границы зон с особыми условиями использования территорий	— — — — —	Границы существующих участков
— — — — —	Границы публичного сервитута, подлежащего установлению	10:03:0050172	Номер кадастрового квартала	:101	Номер земельного участка
		:3У1	Условный номер земельного участка	● H1	Номера характерных точек земельных участков
		:8/чУ1	Условный номер части земельного участка	— — — — —	Границы муниципальных образований

Имя	Колуч	Лист	№ док	Подп.	Дата	«Строительство сети газораспределения высокого, среднего и низкого давления с газопроводами-вводами в микрорайоне Севера Кондопожского городского поселения»	Стария	Лист	Листов
Исполнитель	Архипова				11.2022				
Гл. спец.	Чувпчелов				11.2022	Чертеж межевания территории			
Зам. нач. отдела						М 1:500			ООО «ПГИМУЛЬС» 154

Формат А1

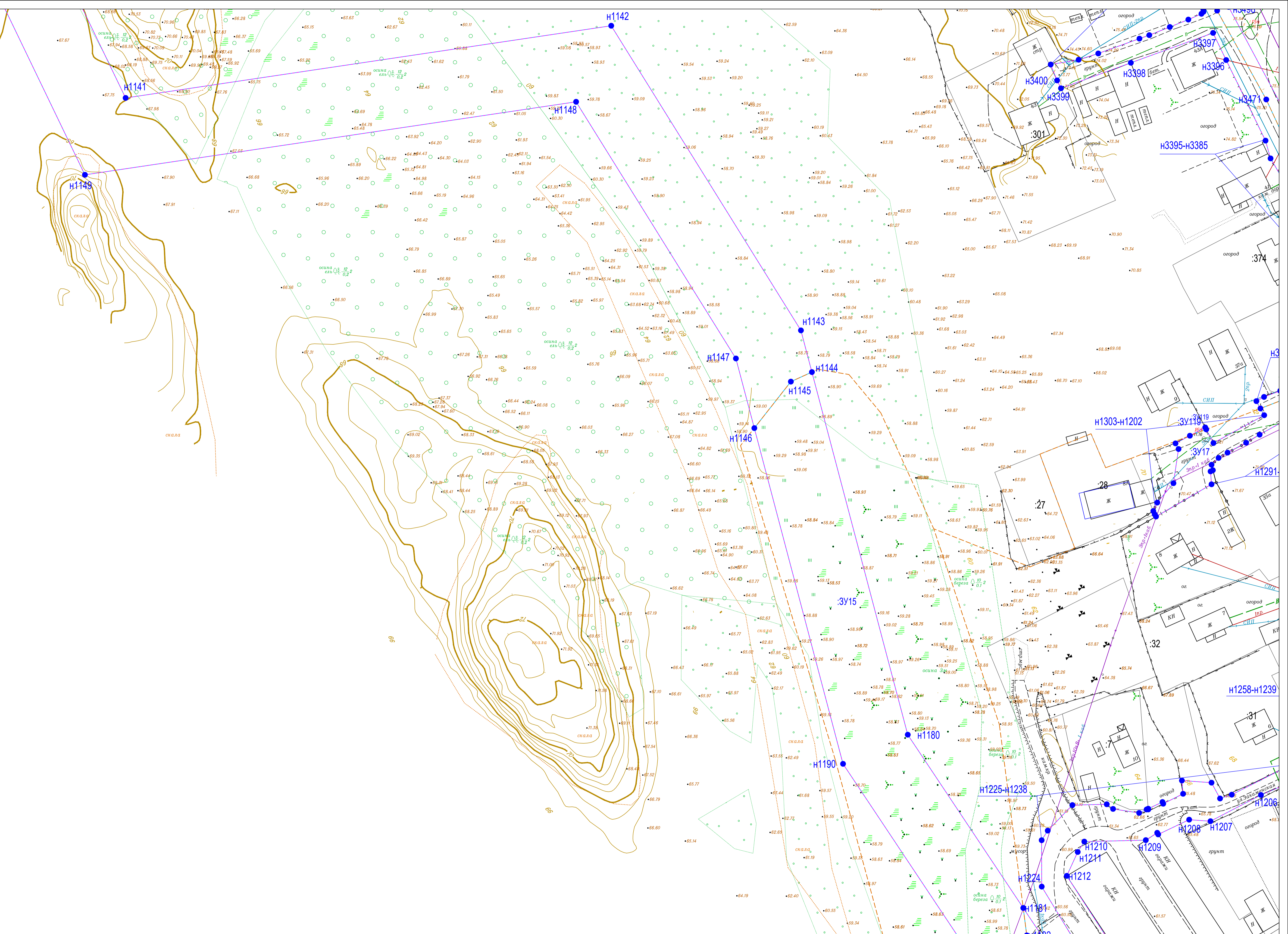
Примечание:
 1. На чертеже межевания отсутствуют красные линии, в соответствии с Федеральным законом от 02.08.2019 №283-ФЗ, установление территорий общего пользования не предусматривается.
 2. В зоне размещения проектируемых объектов отсутствуют линии отступа от красных линий в целях определения допустимого размещения зданий, сооружений в связи с тем, что красные линии не устанавливаются проектом планировки территории (в соответствии с Федеральным законом от 02.08.2019 №283-ФЗ).
 3. На чертеже межевания территории отображены границы частей земельных участков, образуемых в том числе на условиях публичного сервитута.
 4. На чертеже межевания территории не отображены участки, предполагаемые к изъятию для государственных и муниципальных нужд в связи с их отсутствием.



- Границы образуемых земельных участков / образуемых частей земельных участков
- Границы зон с особыми условиями использования территорий
- Границы кадастрового квартала
- Граница публичного сервитута, подлежащего установлению
- Границы существующих участков
- :101 Номер земельного участка
- n1 Номера характерных точек земельных участков
- Границы муниципальных образований
- 10:03:0050172 Номер кадастрового квартала
- :3У1 Условный номер земельного участка
- :8/чУ1 Условный номер части земельного участка

Изм.	Кол.	Лист	№ док.	Подп.	Дата	«Строительство сети газораспределения высокого, среднего и низкого давления с газопроводами-вводами в микрорайоне Серова Кондопожского городского поселения»			
						Основная часть проекта межевания территории	Стария	Лист	Листов
						Графическая часть	17	18	30
Исполнитель	Архипова				11.2022	Чертеж межевания территории	ООО «ПИГМИТЛС» 155		
Гл. спец.	Чувпечлов			11.2022					
Зам. нач. отдела									
						М 1:500			

Примечание:
 1. На чертеже межевания отсутствуют красные линии, в соответствии с Федеральным законом от 02.08.2019 №283-ФЗ, установление территорий общего пользования не предусматривается.
 2. В зоне размещения проектируемых объектов отсутствуют линии отступа от красных линий в целях определения допустимого размещения зданий, строений, сооружений в связи с тем, что красные линии не устанавливаются проектом планировки территории (в соответствии с Федеральным законом от 02.08.2019 №283-ФЗ).
 3. На чертеже межевания территории отображены границы частей земельных участков, образуемых в том числе на условиях публичного сервитута.
 4. На чертеже межевания территории не отображены участки, предполагаемые к изъятию для государственных и муниципальных нужд в связи с их отсутствием.



— Границы образуемых земельных участков / образуемых частей земельных участков
 — Граница публичного сервитута, подлежащего установлению

— + — + — Границы зон с особыми условиями использования территорий
 — — — — Границы кадастрового квартала
 10:03:0050172 Номер кадастрового квартала
 :3У1 Условный номер земельного участка
 :8/чУ1 Условный номер части земельного участка

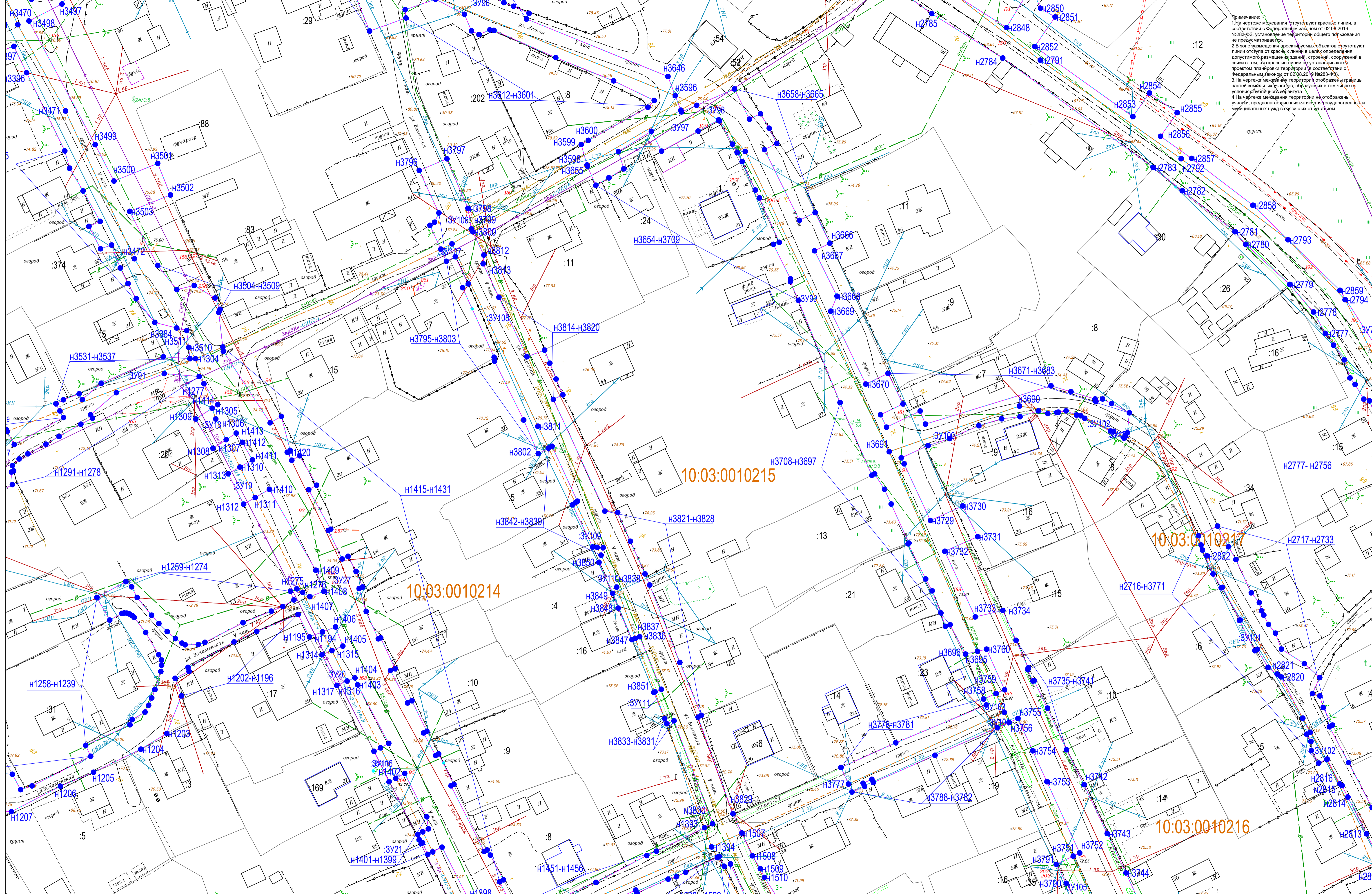
— Границы существующих участков
 :101 Номер земельного участка
 ●Н1 Номера характерных точек земельных участков
 — Границы муниципальных образований

Изм.	Колуч.	Лист	И док.	Подп.	Дата
Исполнитель	Архипова				11.2022
Гл. спец.					
Рук. группы	Чвычелов				11.2022
Зам. нач. отдела					

«Строительство сети газораспределения высокого, среднего и низкого давления с газопроводами-вводами в микрорайоне Юрвоя Кондопожского городского поселения»		
Основная часть проекта межевания территории		
Графическая часть		
Стария	Лист	Листов
П	19	30
Чертеж межевания территории		
М 1:500		

ООО «ПГИМУЛЬС» 156		
Формат А1		

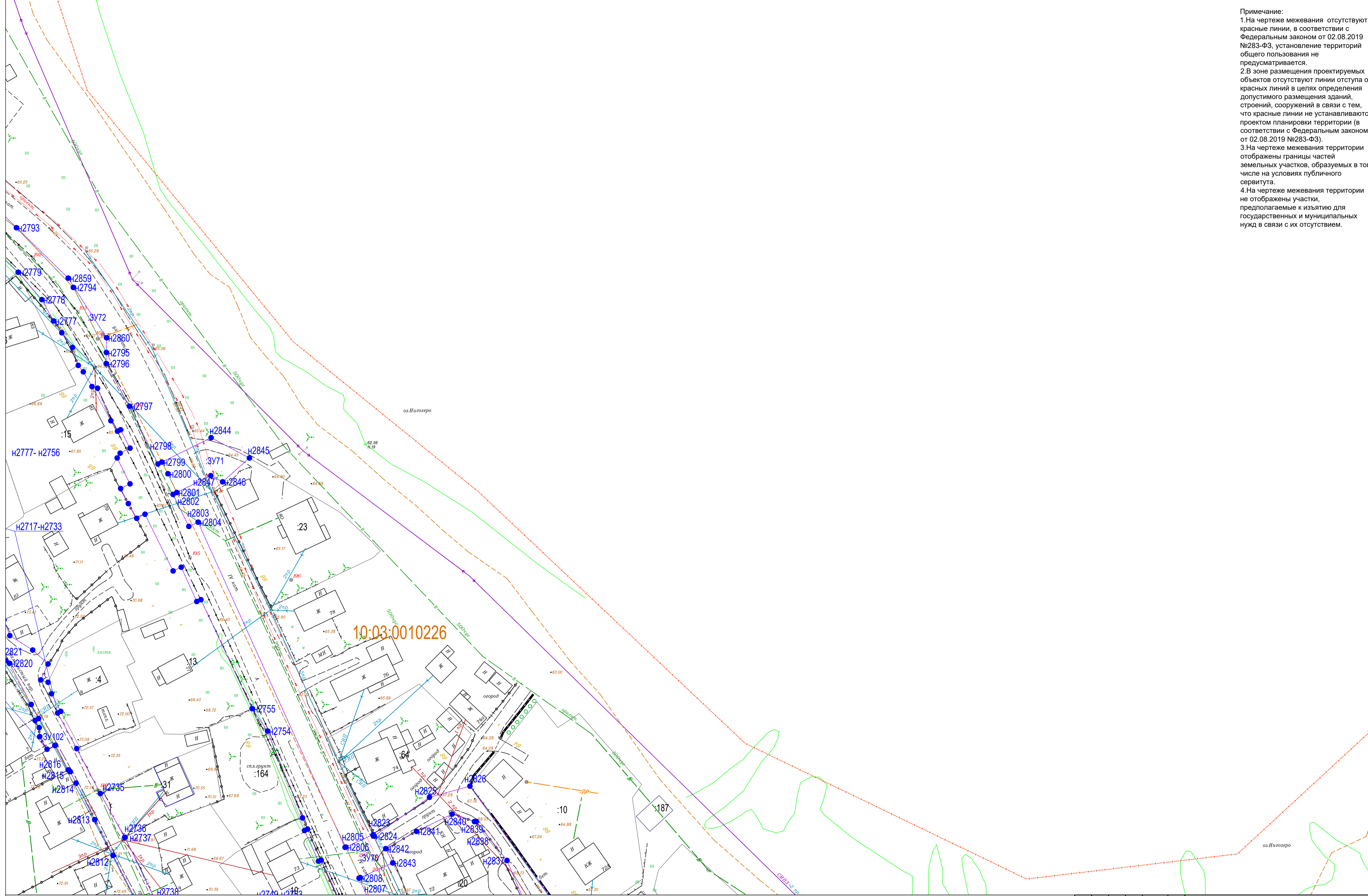
Примечание:
 1. На чертеже изображения отсутствуют красные линии, в соответствии с Федеральным законом от 02.08.2019 №283-ФЗ, установление территории общего пользования не предусматривается.
 2. В зоне размещения проектируемых объектов отсутствуют линии отступа от красных линий в целях определения допустимого размещения зданий, строений, сооружений в связи с тем, что красные линии не устанавливаются проектом планировки территории в соответствии с Федеральным законом от 02.08.2019 №283-ФЗ.
 3. На чертеже межграницы территории отображены границы частей земельных участков, образуемых в том числе на основании публичного сервитута.
 4. На чертеже междоузлия территории на отображены участки, предполагаемые к изъятию для государственных и муниципальных нужд в связи с их отсутствием.



- Границы образуемых земельных участков / образуемых частей земельных участков
- Границы зон с особыми условиями использования территорий
- Границы кадастрового квартала
- Граница публичного сервитута, подлежащего установлению
- Границы существующих участков
- :101 Номер земельного участка
- н1 Номера характерных точек земельных участков
- Границы муниципальных образований
- Границы зон с особыми условиями использования территорий
- Границы кадастрового квартала
- Граница публичного сервитута, подлежащего установлению
- 10:03:0050172 Номер кадастрового квартала
- :ЗУ1 Условный номер земельного участка
- :8/чз1 Условный номер части земельного участка

Имя	Колуч	Лист	№ док	Подп.	Дата	«Строительство сети газораспределения высокого, среднего и низкого давления с газопроводами-вводами в микрорайоне Сергеев Кондопожского городского поселения»	Стария	Лист	Листов
Исполнитель	Архипова				11.2022				
Гл. спец.	Чевычелов				11.2022	Чертеж межевания территории			
Зам. нач. отдела						М 1:500			ООО «ПИГМИТЪС» 157

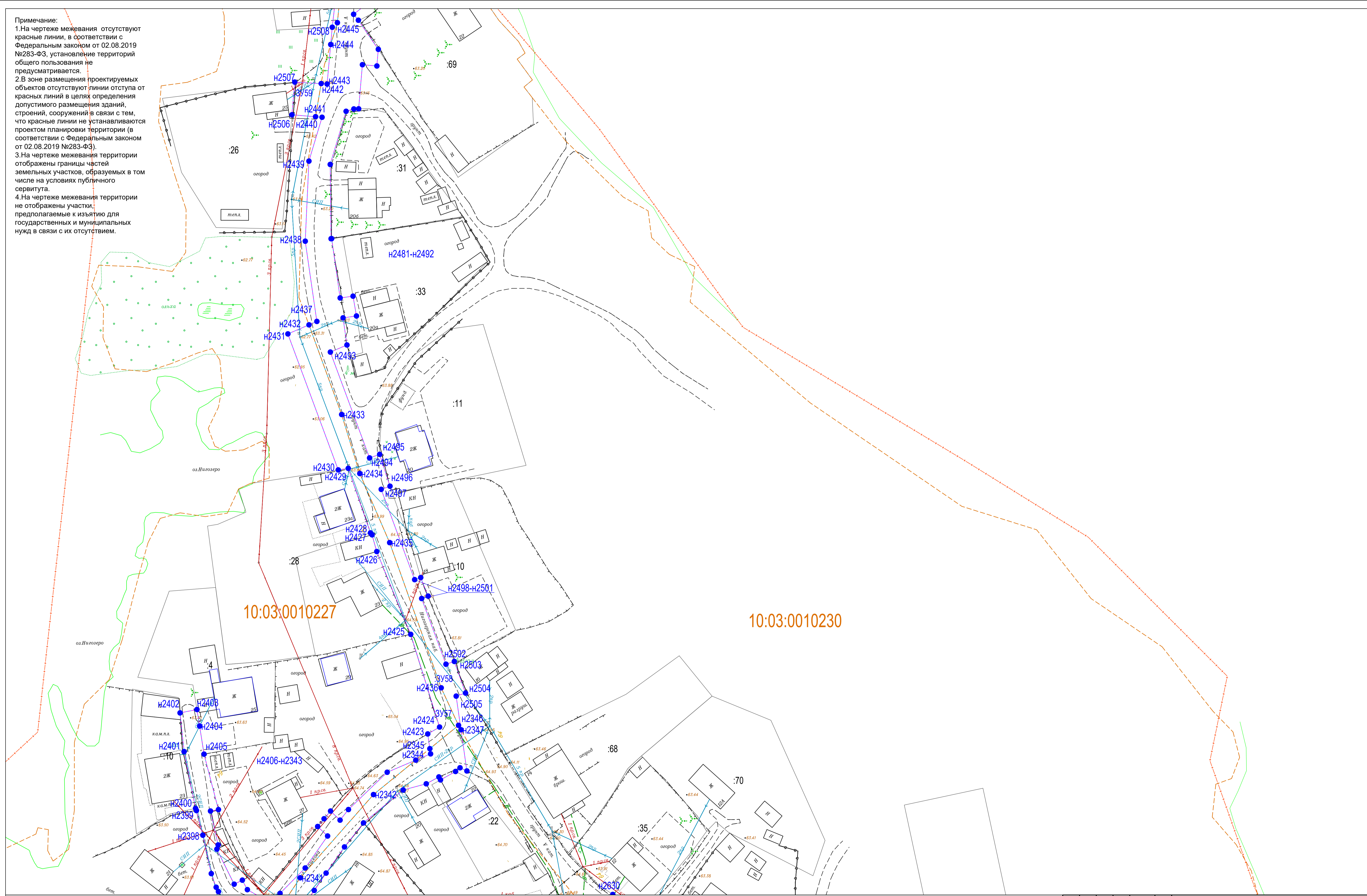
Примечание:
 1. На чертеже межевания отсутствуют красные линии, в соответствии с Федеральным законом от 02.08.2019 №283-ФЗ, установление территорий общего пользования не предусматривается.
 2. В зоне размещения проектируемых объектов отсутствуют линии отступа от красных линий в целях определения допустимого размещения зданий, строений, сооружений в связи с тем, что красные линии не устанавливаются проектом планировки территории (в соответствии с Федеральным законом от 02.08.2019 №283-ФЗ).
 3. На чертеже межевания территории отображены границы частей земельных участков, образуемых в том числе на условиях публичного сервитута.
 4. На чертеже межевания территории не отображены участки, предполагаемые к изъятию для государственных и муниципальных нужд в связи с их отсутствием.



—	Границы образуемых земельных участков / образуемых частей земельных участков	— + — +	Границы зон с особыми условиями использования территорий	—	Границы существующих участков
—	Граница публичного сервитута, подлежащего установлению	10:03:0050172	Номер кадастрового квартала	•101	Номер земельного участка
		:3У1	Условный номер земельного участка	•Н1	Номера характерных точек земельных участков
		:8/чУ1	Условный номер части земельного участка	—	Границы муниципальных образований

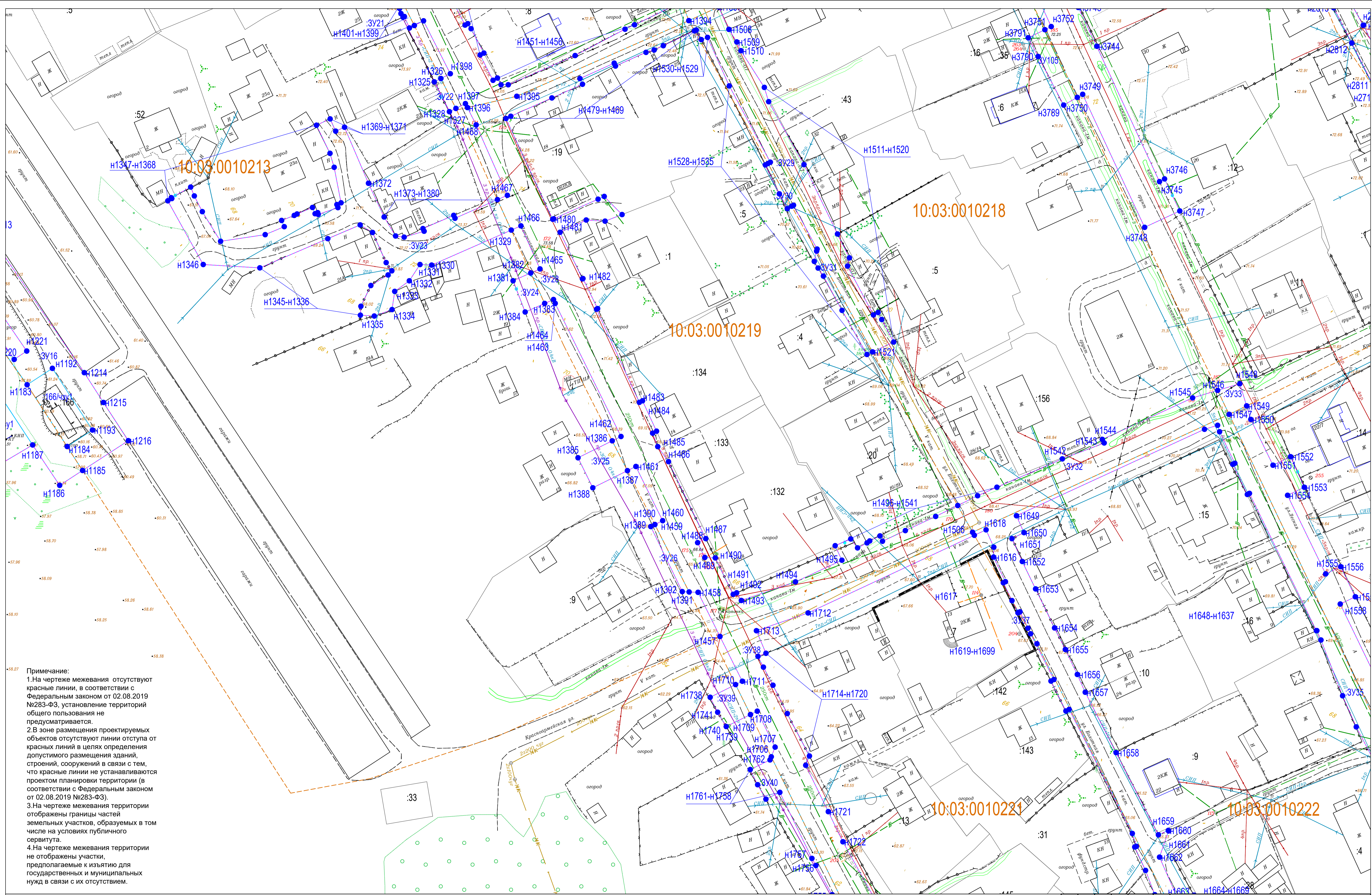
Изм.	Кол.уч.	Лист	№ док.	Подп.	Дата	
						«Строительство сети газораспределения высокого, среднего и низкого давления с газопроводами-вводами в микрорайоне Юрьево Кондопожского городского поселения»
						Основная часть проекта межевания территории
						Графическая часть
Исполнитель	Архипова				11.2022	Стадия
Гл. спец.	Чевычелов				11.2022	Лист
Зам. нач. отдела						Листов
						17 21 30
						Чертеж межевания территории
						ООО ПГИМПУЛЬС 158
						М 1:500

Примечание:
 1. На чертеже межевания отсутствуют красные линии, в соответствии с Федеральным законом от 02.08.2019 №283-ФЗ, установление территорий общего пользования не предусматривается.
 2. В зоне размещения проектируемых объектов отсутствуют линии отступа от красных линий в целях определения допустимого размещения зданий, строений, сооружений в связи с тем, что красные линии не устанавливаются проектом планировки территории (в соответствии с Федеральным законом от 02.08.2019 №283-ФЗ).
 3. На чертеже межевания территории отображены границы частей земельных участков, образуемых в том числе на условиях публичного сервитута.
 4. На чертеже межевания территории не отображены участки, предполагаемые к изъятию для государственных и муниципальных нужд в связи с их отсутствием.



	Границы образуемых земельных участков / образуемых частей земельных участков		Границы зон с особыми условиями использования территорий		Границы существующих участков
	Граница публичного сервитута, подлежащего установлению		Границы кадастрового квартала		Номер земельного участка
		10:03:0050172	Номер кадастрового квартала		Номера характерных точек земельных участков
		:3У1	Условный номер земельного участка		Границы муниципальных образований
		:8/чзУ1	Условный номер части земельного участка		

Изм.	Кол.уч.	Лист	№ док.	Подп.	Дата	«Строительство сети газораспределения высокого, среднего и низкого давления с газопроводами-вводами в микрорайоне Юрьево Кондопожского городского поселения»	Основная часть проекта межевания территории	Стадия	Лист	Листов
								Графическая часть	П	22
Исполнитель	Архипова				11.2022	Чертеж межевания территории	М 1:500	ООО «ПИГМИТУЛЬС» 159		
Гл. спец.	Чевычелов				11.2022			Формат А1		
Рук. групп	Чевычелов									
Зам. нач. отдела										

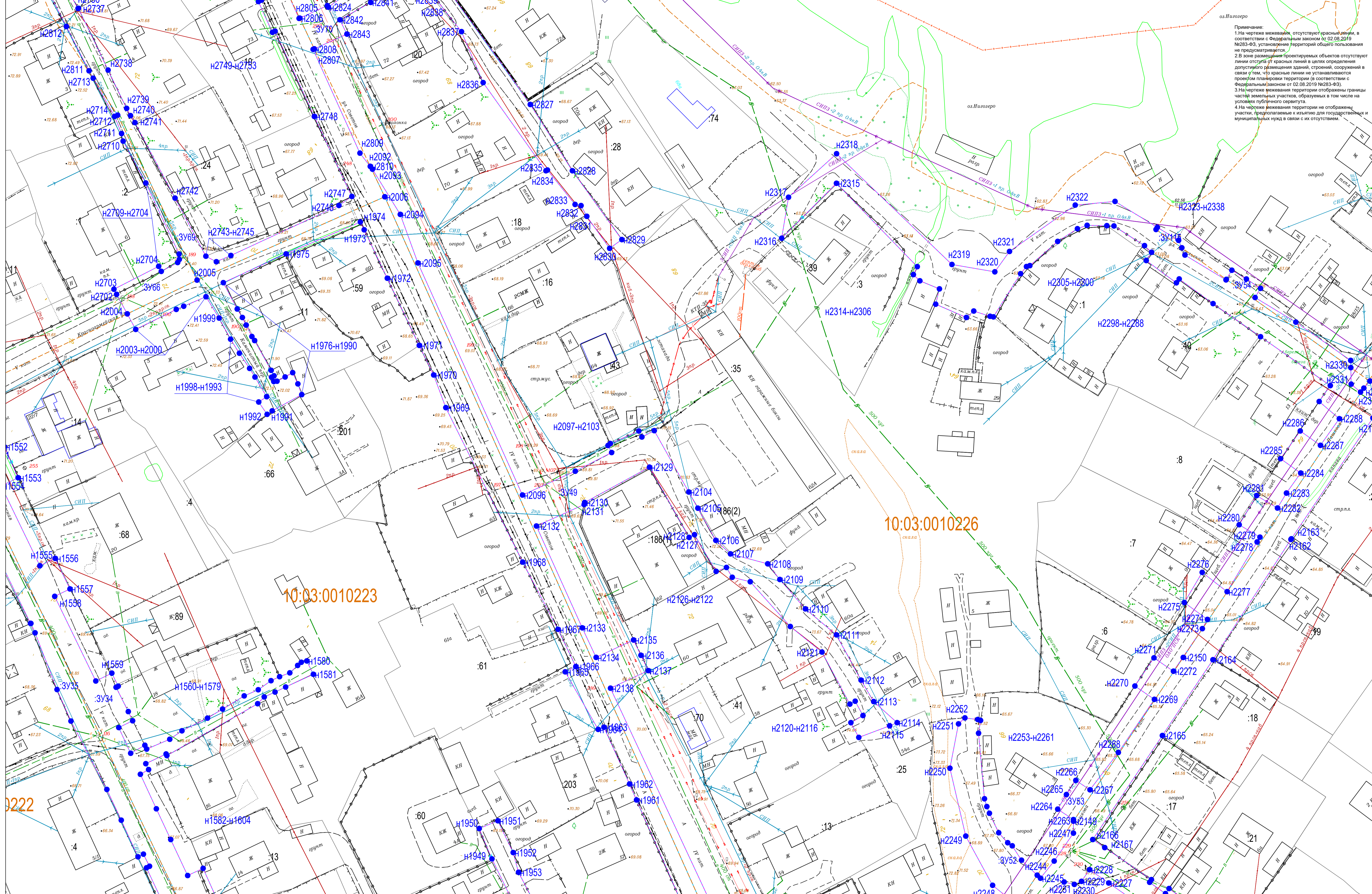


Примечание:
 1. На чертеже межевания отсутствуют красные линии, в соответствии с Федеральным законом от 02.08.2019 №283-ФЗ, установление территорий общего пользования не предусматривается.
 2. В зоне размещения проектируемых объектов отсутствуют линии отступа от красных линий в целях определения допустимого размещения зданий, строений, сооружений в связи с тем, что красные линии не устанавливаются проектом планировки территории (в соответствии с Федеральным законом от 02.08.2019 №283-ФЗ).
 3. На чертеже межевания территории отображены границы частей земельных участков, образуемых в том числе на условиях публичного сервитута.
 4. На чертеже межевания территории не отображены участки, предполагаемые к изъятию для государственных и муниципальных нужд в связи с их отсутствием.

- Границы образуемых земельных участков / образуемых частей земельных участков
- - - Границы зон с особыми условиями использования территорий
- - - Границы кадастрового квартала
- - - Граница публичного сервитута, подлежащего установлению
- Границы существующих участков
- :101 Номер земельного участка
- H1 Номера характерных точек земельных участков
- Границы муниципальных образований
- + + + Границы зон с особыми условиями использования территорий
- - - Границы кадастрового квартала
- :3У1 Номер кадастрового квартала
- :8/чУ1 Условный номер земельного участка
- :3У1 Условный номер части земельного участка

					«Строительство сети газораспределения высокого, среднего и низкого давления с газопроводами-вводами в микрорайоне Соргова Кондопожского городского поселения»	
Изм.	Кол.уч.	Лист	№ док.	Подп.	Дата	
Основная часть проекта межевания территории				Старший	Лист	Листов
Графическая часть				П	23	30
Чертеж межевания территории				ООО «ПИКМИТЛС» 160		
М 1:500						

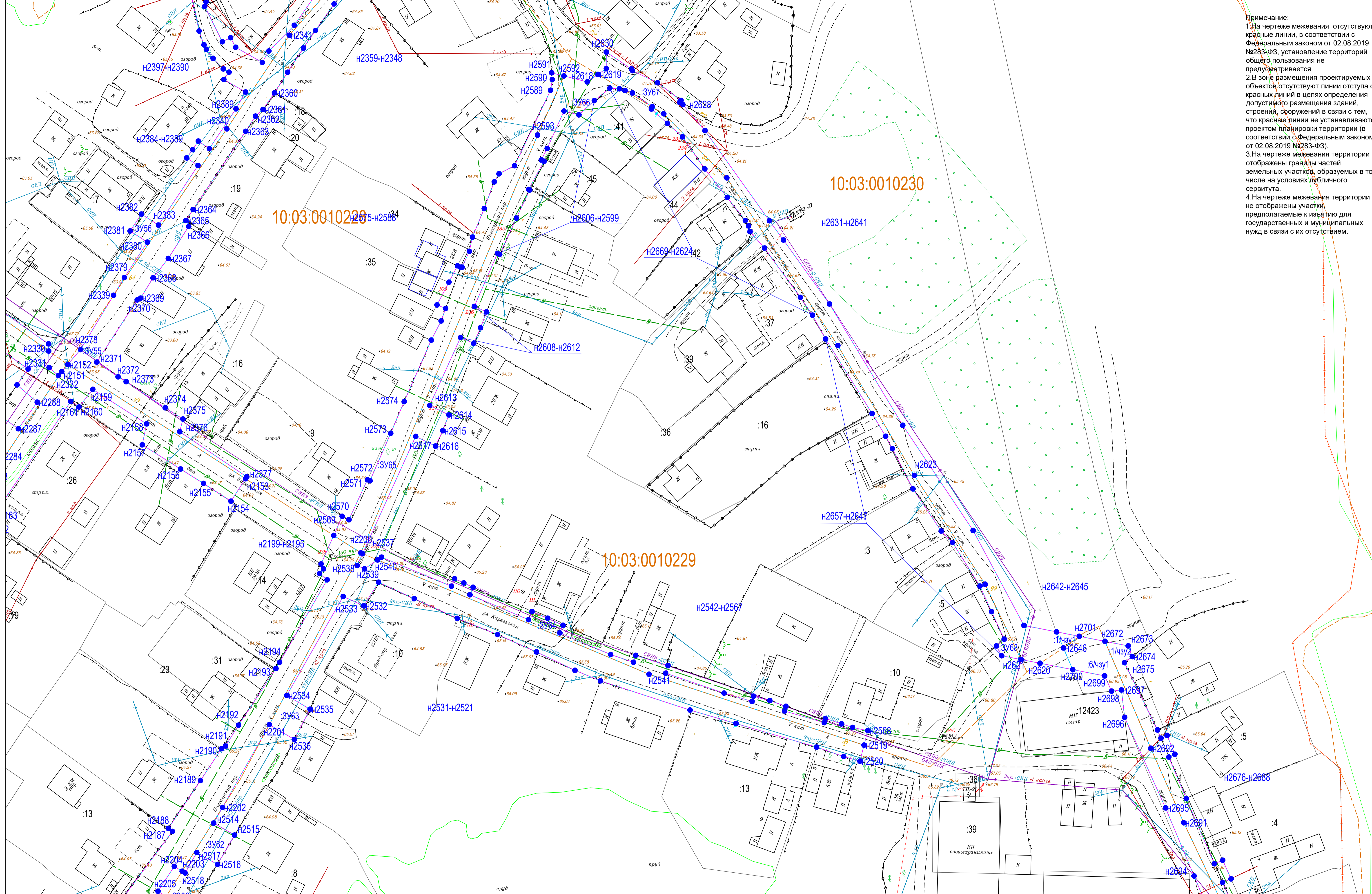
Примечание:
 1. На чертеже межевания отсутствуют красные линии, в соответствии с Федеральным законом от 02.08.2019 №283-ФЗ, установленные территории общего пользования не предусматриваются.
 2. В зоне размещения проектируемых объектов отсутствуют линии отступов от красных линий в целях определения допустимого размещения зданий, строений, сооружений в связи с тем, что красные линии не устанавливаются проектом планировки территории (в соответствии с Федеральным законом от 02.08.2019 №283-ФЗ).
 3. На чертеже межевания территории отображены границы частей земельных участков, образуемых в том числе на условиях публичного сервитута.
 4. На чертеже межевания территории не отображены участки, предлагаемые к изъятию для государственных и муниципальных нужд в связи с их отсутствием.



- Границы образуемых земельных участков / образуемых частей земельных участков
- Границы зон с особыми условиями использования территорий
- Границы кадастрового квартала
- Граница публичного сервитута, подлежащего установлению
- Границы существующих участков
- :101 Номер земельного участка
- H1 Номера характерных точек земельных участков
- Границы муниципальных образований
- Границы зон с особыми условиями использования территорий
- Границы кадастрового квартала
- 10:03:0050172 Номер кадастрового квартала
- :3У1 Условный номер земельного участка
- :8/чУ1 Условный номер части земельного участка

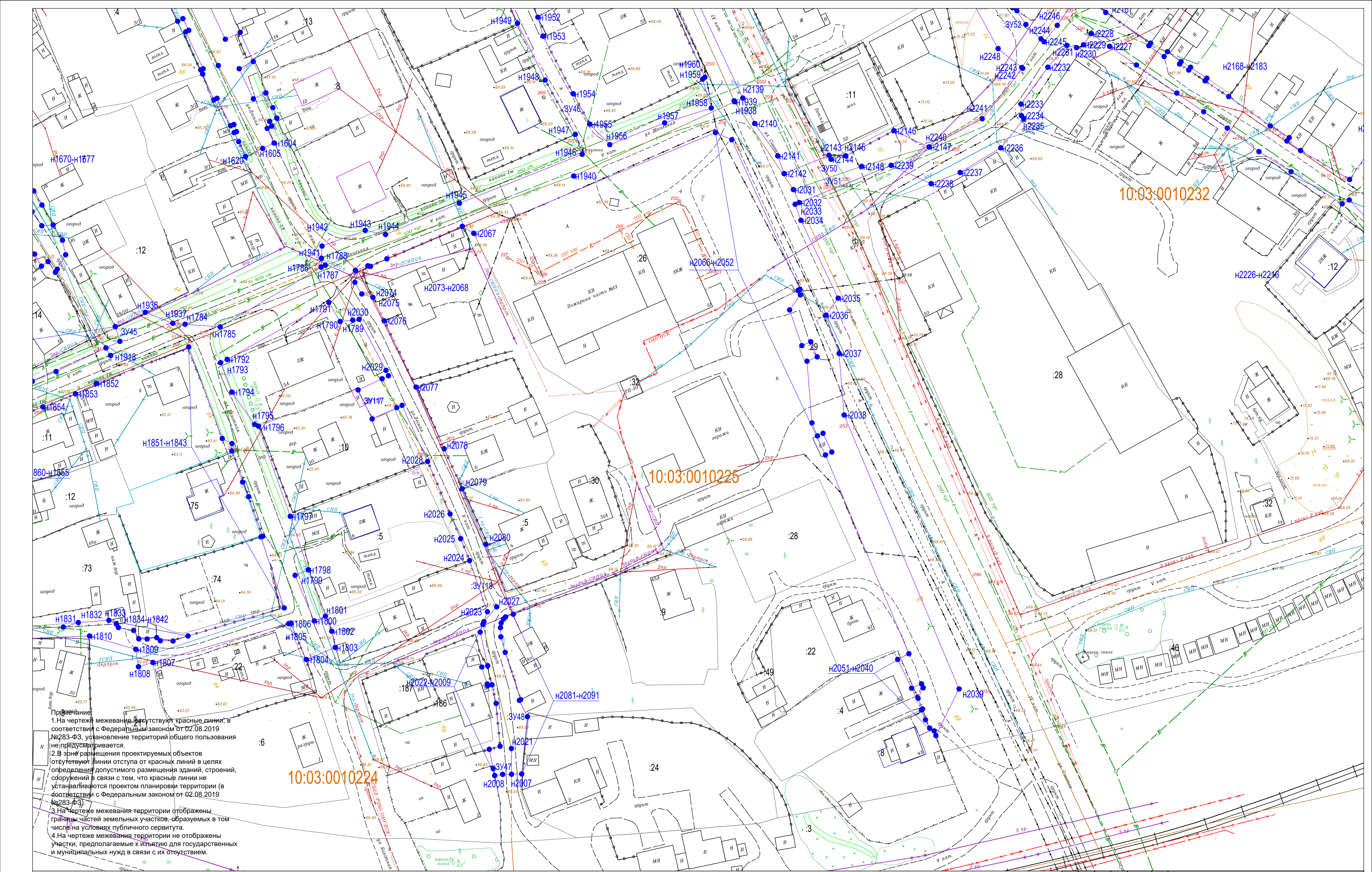
										«Строительство сети газораспределения высокого, среднего и низкого давления с газопроводами-вводами в микрорайоне Севера Кондопожского городского поселения»	
Изм.	Колуч.	Лист	№ док.	Подп.	Дата	Основная часть проекта межевания территории		Стария	Лист	Листов	
						Графическая часть		П	24	30	
Исполнитель	Архипова				11.2022	Чертеж межевания территории		ООО «ПИГМИТЪС» 161			
Гл. спец.	Чувпечлов				11.2022	М 1:500					Формат А1
Рук. групп											
Зам. рук. отдела											

Примечание:
 1. На чертеже межевания отсутствуют красные линии, в соответствии с Федеральным законом от 02.08.2019 №283-ФЗ, установление территорий общего пользования не предусматривается.
 2. В зоне размещения проектируемых объектов отсутствуют линии отступа от красных линий в целях определения допустимого размещения зданий, строений, сооружений в связи с тем, что красные линии не устанавливаются проектом планировки территории (в соответствии с Федеральным законом от 02.08.2019 №283-ФЗ).
 3. На чертеже межевания территории отображены границы частей земельных участков, образуемых в том числе на условиях публичного сервитута.
 4. На чертеже межевания территории не отображены участки, предполагаемые к изъятию для государственных и муниципальных нужд в связи с их отсутствием.



	Границы образуемых земельных участков / образуемых частей земельных участков		Границы зон с особыми условиями использования территорий		Границы существующих участков
	Граница публичного сервитута, подлежащего установлению		Границы кадастрового квартала		Номер земельного участка
			10:03:0050172 Номер кадастрового квартала		Номера характерных точек земельных участков
			:3У1 Условный номер земельного участка		Границы муниципальных образований
			:8/4У1 Условный номер части земельного участка		

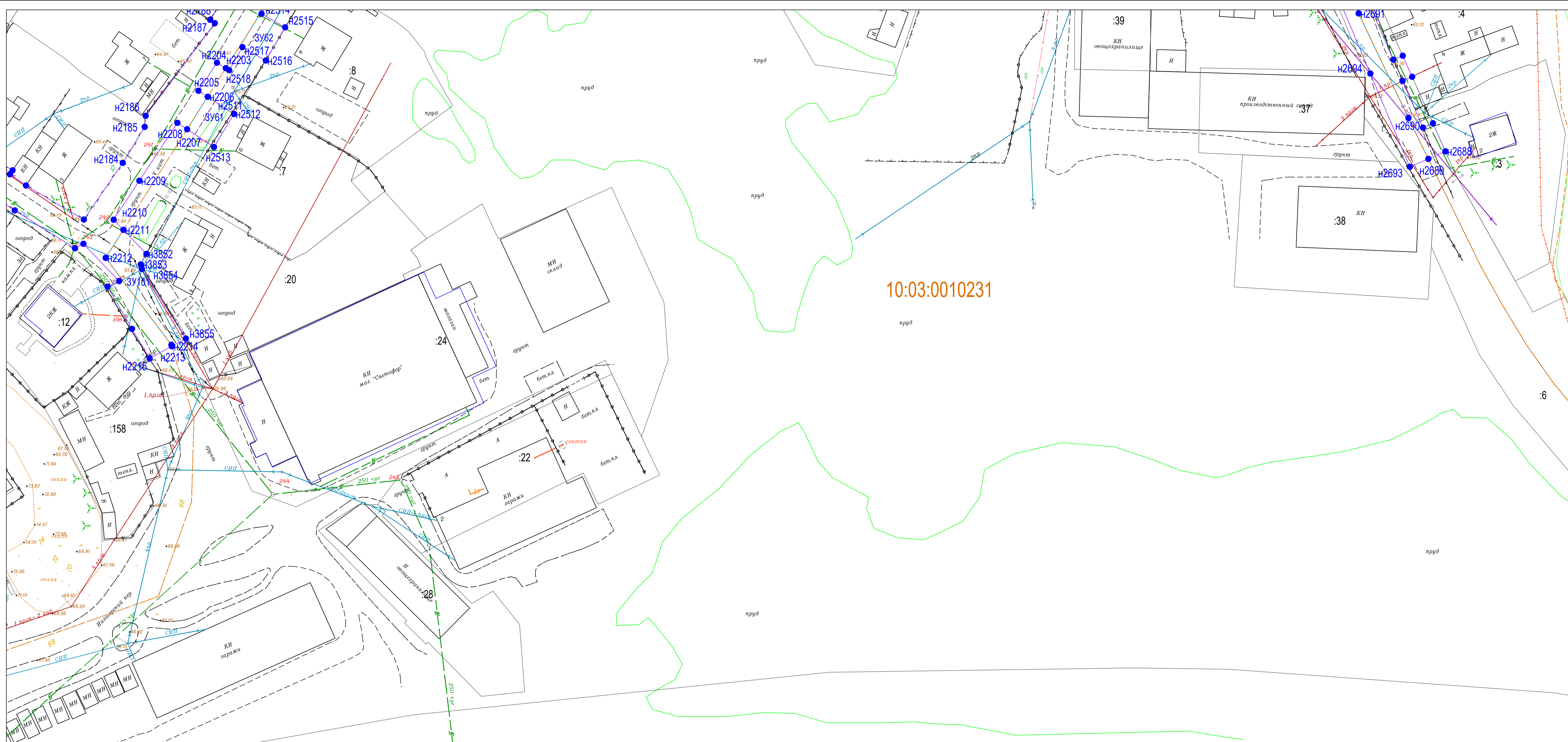
Изм.	Колуч.	Лист	И док.	Подп.	Дата	«Строительство сети газораспределения высокого, среднего и низкого давления с газопроводами-вводами в микрорайоне Сореве Кондопожского городского поселения»	Основная часть проекта межевания территории	Стария	Лист	Листов	
								П	25	30	
Исполнитель	Архипова				11.2022			Графическая часть			
Рук. группы	Чевычелов				11.2022			Чертеж межевания территории			
Зам. нач. отдела						М 1:500				ООО «ПИГМИТЛС» 162	



Примечание:
 1. На чертеже межевания отсутствуют красные линии, в соответствии с Федеральным законом от 02.08.2019 №283-ФЗ, установление территорий общего пользования не предусматривается.
 2. В зоне размещения проектируемых объектов отсутствуют линии отступа от красных линий в целях определения допустимого размещения зданий, строений, сооружений в связи с тем, что красные линии не устанавливаются проектом планировки территории (в соответствии с Федеральным законом от 02.08.2019 №283-ФЗ).
 3. На чертеже межевания территории отображены границы частей земельных участков, образуемых в том числе на условиях публичного сервитута.
 4. На чертеже межевания территории не отображены участки, предполагаемые к изъятию для государственных и муниципальных нужд в связи с их отсутствием.

- Границы образуемых земельных участков / образуемых частей земельных участков
- Границы зон с особыми условиями использования территорий
- Границы кадастрового квартала
- Граница публичного сервитута, подлежащего установлению
- Границы существующих участков
- :101 Номер земельного участка
- H1 Номера характерных точек земельных участков
- Границы муниципальных образований
- Границы зон с особыми условиями использования территорий
- 10:03:0050172 Номер кадастрового квартала
- :3У1 Условный номер земельного участка
- :8/чУ1 Условный номер части земельного участка

Имя	Колуч	Лист	№ док	Подп.	Дата	«Строительство сети газораспределения высокого, среднего и низкого давления с газопроводами-вводами в микрорайоне Сореве Кондопожского городского поселения»		
Основная часть проекта межевания территории						Стадия	Лист	Листов
Графическая часть						П	27	30
Чертеж межевания территории						ООО «ПГИМУЛЬС» 164		
М 1:500						Формат А1		



10:03:0010231

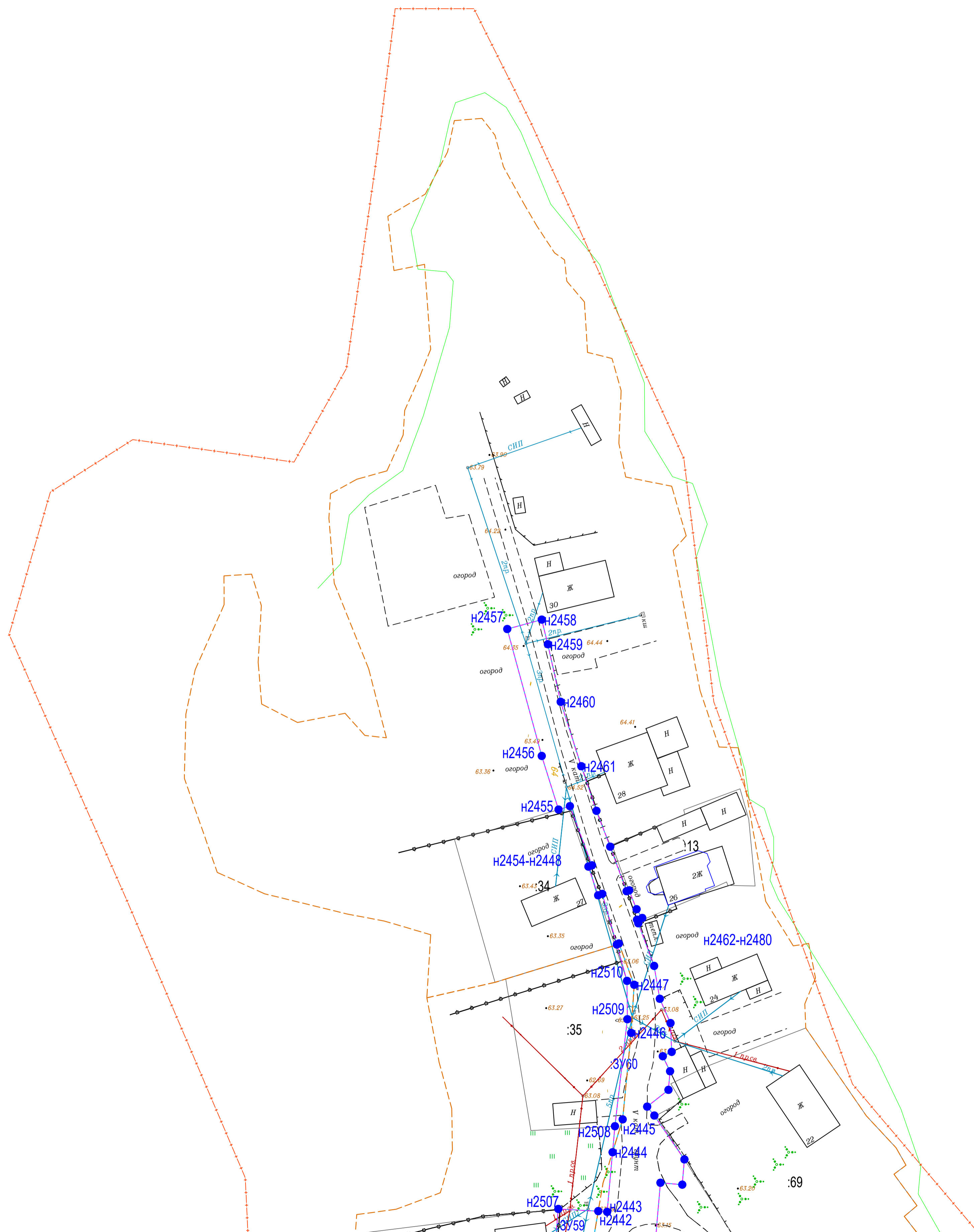
Примечание:
 1. На чертеже межевания отсутствуют красные линии, в соответствии с Федеральным законом от 02.08.2019 №283-ФЗ, установление территорий общего пользования не предусматривается.
 2. В зоне размещения проектируемых объектов отсутствуют линии отступа от красных линий в целях определения допустимого размещения зданий, строений, сооружений в связи с тем, что красные линии не устанавливаются проектом планировки территории (в соответствии с Федеральным законом от 02.08.2019 №283-ФЗ).
 3. На чертеже межевания территории отображены границы частей земельных участков, образуемых в том числе на условиях публичного сервитута.
 4. На чертеже межевания территории не отображены участки, предполагаемые к изъятию для государственных и муниципальных нужд в связи с их отсутствием.

- | | | |
|--|--|---|
| Границы образуемых земельных участков / образуемых частей земельных участков | Границы зон с особыми условиями использования территорий | Границы существующих участков |
| Граница публичного сервитута, подлежащего установлению | Границы кадастрового квартала | Номер земельного участка |
| | Номер кадастрового квартала | Номера характерных точек земельных участков |
| | Условный номер земельного участка | Границы муниципальных образований |
| | Условный номер части земельного участка | |

Изм.	Кол.уч.	Лист	№ док.	Подп.	Дата	«Строительство сети газораспределения высокого, среднего и низкого давления с газопроводами-вводами в микрорайоне Юрьев Кондопожского городского поселения»	Страница	Лист	Листов	
							17	28	30	
Исполнитель: Архипова							Основная часть проекта межевания территории Графическая часть			
Гл. спец: Невыцелов								Чертеж межевания территории		
Зам. нач. отдела:								ООО ПГИМПУЛЬС 165		
							М 1:500			
							Формат А1			

Примечание:

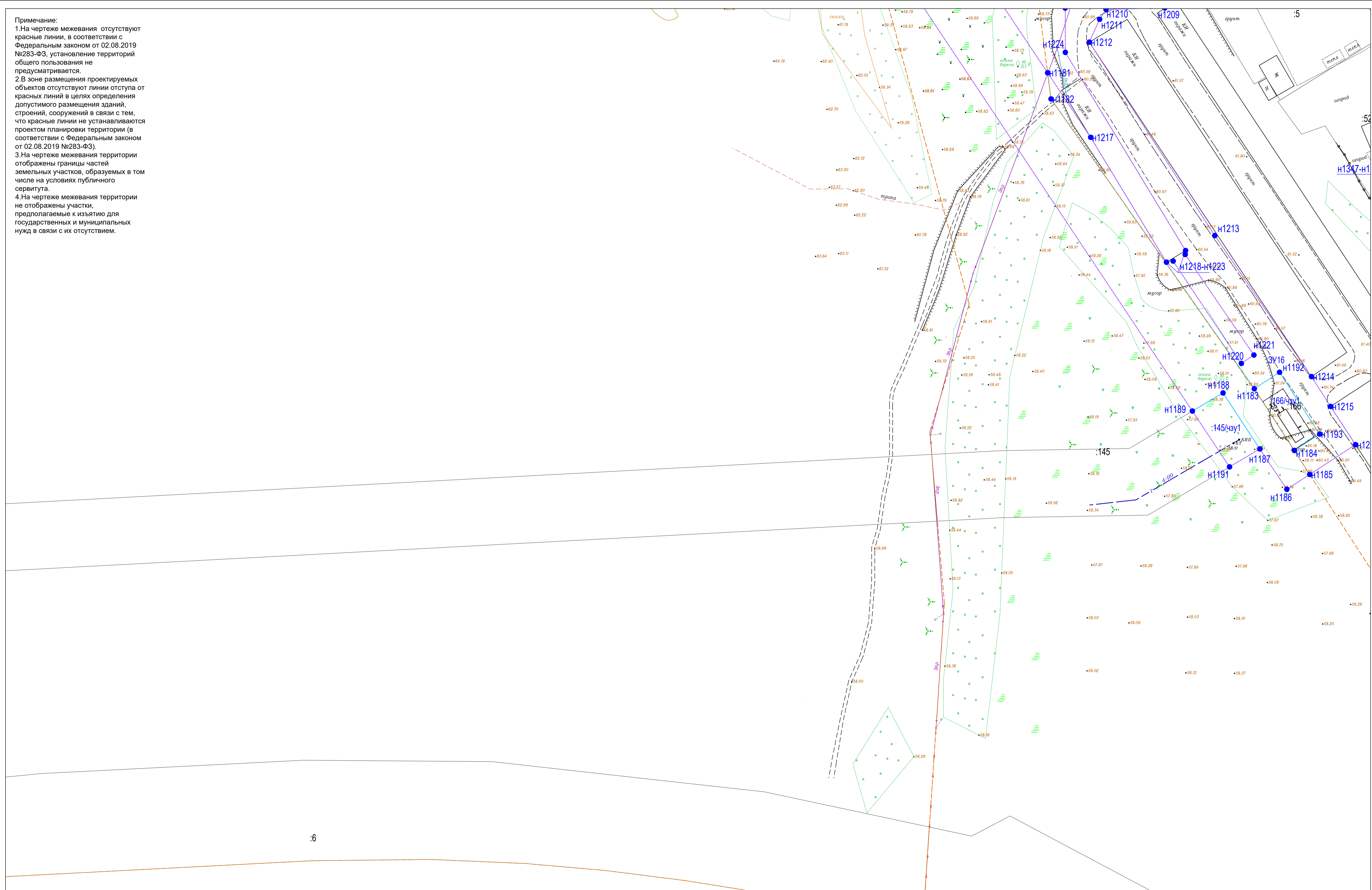
1. На чертеже межевания отсутствуют красные линии, в соответствии с Федеральным законом от 02.08.2019 №283-ФЗ, установление территорий общего пользования не предусматривается.
2. В зоне размещения проектируемых объектов отсутствуют линии отступа от красных линий в целях определения допустимого размещения зданий, строений, сооружений в связи с тем, что красные линии не устанавливаются проектом планировки территории (в соответствии с Федеральным законом от 02.08.2019 №283-ФЗ).
3. На чертеже межевания территории отображены границы частей земельных участков, образуемых в том числе на условиях публичного сервитута.
4. На чертеже межевания территории не отображены участки, предполагаемые к изъятию для государственных и муниципальных нужд в связи с их отсутствием.



Границы образуемых земельных участков / образуемых частей земельных участков	Границы зон с особыми условиями использования территорий	Границы существующих участков
Граница публичного сервитута, подлежащего установлению	Границы кадастрового квартала	Номер земельного участка
	10:03:0050172 Номер кадастрового квартала	Номера характерных точек земельных участков
	:3У1 Условный номер земельного участка	Границы муниципальных образований
	:8/чУ1 Условный номер части земельного участка	

Изм.	Кол.уч.	Лист	№ док.	Подп.	Дата	«Строительство сети газораспределения высокого, среднего и низкого давления с газопроводами-вводами в микрорайоне Юрьев Кондопожского городского поселения»			
						Основная часть проекта межевания территории	Стадия	Лист	Листов
						Графическая часть	П	29	30
Исполнитель	Архипова				11.2022	Чертеж межевания территории	ООО «ГИМПУЛЬС» 166		
Гл. спец.	Несвичелов				11.2022				
Зам. нач. отдела						М 1:500			

Примечание:
 1. На чертеже межевания отсутствуют красные линии, в соответствии с Федеральным законом от 02.08.2019 №283-ФЗ, установление территорий общего пользования не предусматривается.
 2. В зоне размещения проектируемых объектов отсутствуют линии отступа от красных линий в целях определения допустимого размещения зданий, строений, сооружений в связи с тем, что красные линии не устанавливаются проектом планировки территории (в соответствии с Федеральным законом от 02.08.2019 №283-ФЗ).
 3. На чертеже межевания территории отображены границы частей земельных участков, образуемых в том числе на условиях публичного сервитута.
 4. На чертеже межевания территории не отображены участки, предполагаемые к изъятию для государственных и муниципальных нужд в связи с их отсутствием.



Границы образуемых земельных участков / образуемых частей земельных участков	Границы зон с особыми условиями использования территорий	Границы существующих участков
Граница публичного сервитута, подлежащего установлению	Границы кадастрового квартала	:101 Номер земельного участка
	10:03:0050172 Номер кадастрового квартала	H11 Номера характерных точек земельных участков
	:3У1 Условный номер земельного участка	Границы муниципальных образований
	:8/чУ1 Условный номер части земельного участка	

Изм.	Кол.уч.	Лист	№ док.	Подп.	Дата	«Строительство сети газораспределения высокого, среднего и низкого давления с газопроводами-вводами в микрорайоне Юрьев Кондопожского городского поселения»	Стадия	Лист	Листов	
Основная часть проекта межевания территории							Графическая часть	17	30	30
Исполнитель							Архинова			
Гл. спец.							Чевычелов			
Рук. группы							Чевычелов			
Зам. нач. отдела										
							11.2022			
							11.2022			
							М 1:500			
							ООО «ПГИМПУЛЬС»	167		
							Формат А1			