



**ЦЕНТР
КАДАСТРОВЫХ
УСЛУГ**

185003, Республика Карелия, г. Петрозаводск
ул. Казарменская, д. 4, оф. 10
т. 8 (814-2) 33-01-11, Email sky@sky10.ru
ИНН/КПП 1001286153/100101001
ОГРН 1141001008917
р/сч 40702810410650004495
Филиал "ЦЕНТРАЛЬНЫЙ" Банка ВТБ (ПАО)
к/сч 30101810145250000411
БИК 044525411

Саморегулируемая организация Ассоциация «Объединение изыскателей»
СРО-И-030-25112011.

Утверждено
№ _____ от _____ 2023

Администрации Кондопожского муниципального района

Заказчик – АО «Газпром газораспределение Петрозаводск»

ДОКУМЕНТАЦИЯ ПО ПЛАНИРОВКЕ ТЕРРИТОРИИ

**Проект планировки территории,
содержащий проект межевания территории**

**«Строительство сети газораспределения высокого (до 0,6 МПа)
и низкого давления с газопроводами-вводами в районе
ул. Кондопожской в г. Кондопога»**

**ТОМ 3
Проект межевания. Основная часть.**

Петрозаводск
2023



**ЦЕНТР
КАДАСТРОВЫХ
УСЛУГ**

185003, Республика Карелия, г. Петрозаводск
ул. Казарменская, д. 4, оф. 10
т. 8 (814-2) 33-01-11, Email cky@cky10.ru
ИНН/КПП 1001286153/100101001
ОГРН 1141001008917
р/сч 40702810410650004495
Филиал "ЦЕНТРАЛЬНЫЙ" Банка ВТБ (ПАО)
к/сч 30101810145250000411
БИК 044525411

Саморегулируемая организация Ассоциация «Объединение изыскателей»
СРО-И-030-25112011.

Заказчик – АО «Газпром газораспределение Петрозаводск»

ДОКУМЕНТАЦИЯ ПО ПЛАНИРОВКЕ ТЕРРИТОРИИ

**Проект планировки территории,
содержащий проект межевания территории**

**«Строительство сети газораспределения высокого (до 0,6 МПа)
и низкого давления с газопроводами-вводами в районе
ул. Кондопожской в г. Кондопога»**

ТОМ 3

Проект межевания. Основная часть.

Директор

Начальник отдела ДПТ и СИД



З.В. Боровская

Г.Л. Уткин

Петрозаводск
2023

СОСТАВ ДОКУМЕНТАЦИИ ПО ПЛАНИРОВКЕ ТЕРРИТОРИИ

№ Тома	Наименование документа
	«Строительство сети газораспределения высокого (до 0,6 МПа) и низкого давления с газопроводами-вводами в районе ул. Кондопожской в г. Кондопога»
Том 1	Основная часть проекта планировки территории. Положение о размещении объекта трубопроводного транспорта. Основная часть проекта планировки территории. Графическая часть.
Том 2	Материалы по обоснованию проекта планировки территории. Пояснительная записка. Материалы по обоснованию проекта планировки территории. Графическая часть.
Том 3	Основная часть проекта межевания территории. Чертежи межевания территории. Основная часть проекта межевания территории. Текстовая часть
Том 4	Материалы по обоснованию проекта межевания территории. Графическая часть. Материалы по обоснованию проекта межевания территории. Пояснительная записка

	Содержание	
	Наименование	Страница
1	Раздел 1. Проект межевания. Текстовая часть	5
1.1	Перечень и сведения о площади образуемых земельных участков, которые будут отнесены к территориям общего пользования	5
1.2	Перечень и сведения о площади образуемых земельных участков, в том числе в отношении которых предполагается резервирование и (или) изъятие для государственных и муниципальных нужд	5
1.3	Целевое назначение лесов, вид (виды) разрешенного использования лесного участка, количественные и качественные характеристики лесного участка, сведения о нахождении лесного участка в границах особо защитных участков лесов (в случае, если подготовка проекта межевания территории осуществляется в целях определения местоположения границ, образуемых и (или) изменяемых лесных участков	5
1.4	Перечень и сведения о площади образуемых земельных участков, в том числе возможные способы их образования. Виды разрешенного использования образуемых земельных участков. Адресные характеристики, информация о правообладателях и площадях исходных земельных участков.	10
1.5	Сведения о границах территории, применительно к которой осуществляется подготовка проекта межевания, содержащие перечень координат характерных точек	41
1.6	Перечень и сведения о площади публичных сервитутов, устанавливаемых по зоне планируемого размещения линейного объекта	49
2	Раздел 2. Проект межевания. Графическая часть	51
2.1	Чертежи межевания	51

Раздел 1. Проект межевания. Текстовая часть

1.1 Перечень и сведения о площади образуемых земельных участков, которые будут отнесены к территориям общего пользования

В соответствии с п.12 ст.1 Градостроительного кодекса РФ территории общего пользования - территории, которыми беспрепятственно пользуется неограниченный круг лиц (в том числе площади, улицы, проезды, набережные, береговые полосы водных объектов общего пользования, скверы, бульвары).

Проектом межевания территории не предусмотрено образование земельных участков, которые будут отнесены к территориям общего пользования или имуществу общего пользования.

1.2 Перечень и сведения о площади образуемых земельных участков, в том числе в отношении которых предполагается резервирование и (или) изъятие для государственных и муниципальных нужд

Проектом межевания территории не предусмотрено образование земельных участков, в отношении которых предполагаются резервирование и (или) изъятие для государственных или муниципальных нужд.

1.3 Целевое назначение лесов, вид (виды) разрешенного использования лесного участка, количественные и качественные характеристики лесного участка, сведения о нахождении лесного участка в границах особо защитных участков лесов (в случае, если подготовка проекта межевания территории осуществляется в целях определения местоположения границ, образуемых и (или) изменяемых лесных участков

Качественные и количественные характеристики лесного участка

1) Местоположение лесного участка, границы и площадь проектируемого лесного участка

Субъект Российской Федерации Республика Карелия

Муниципальное образование Кондопожский муниципальный район

Категория земель земли лесного фонда

Лесничество Кондопожское

Участковое лесничество / лесничество (по лесоустройству) Кондопожское / Кондопожское

Квартал (лесотаксационный выдел или часть выдела) 43 (11,14,15) 54 (1,2,8,10,17,18,21) 65 (10,11,14,15,32,33)

Целевое назначение лесов, категория защитности лесов: защитные леса (леса, выполняющие функции защиты природных и иных объектов - леса, расположенные в зеленых зонах (леса, расположенные на землях лесного фонда и землях иных категорий, выделяемые в целях обеспечения защиты населения от воздействия неблагоприятных явлений природного и техногенного происхождения, сохранения и восстановления окружающей среды); ценные леса (нерестоохраняемые полосы лесов).

Площадь проектируемого лесного участка, га 2,9779

Местоположение и границы лесного участка указаны на схеме расположения лесного участка.

2. Целевое назначение лесов

В соответствии с приказом Федерального агентства лесного хозяйства от 22.12.2008 № 403 «Об определении количества лесничеств на территории Республики Карелия и установлении их границ» Кондопожское участковое лесничество входит в состав Кондопожского лесничества.

На момент проектирования лесного участка, на территории Кондопожского лесничества распространяется действие лесохозяйственного регламента, утвержденного приказом Министерства природных ресурсов и экологии Республики Карелия от 30.09.2020 г. № 1729.

Леса на территории Республики Карелии в соответствии со статьей 8 Федерального закона от 04.12.2006 N 201-ФЗ "О введении в действие Лесного кодекса Российской Федерации" отнесены к защитным и эксплуатационным лесам, что отражено в Лесном плане Республики Карелия, утвержденном распоряжением Главы Республики Карелия от "24" декабря 2018 г. № 731-р и лесохозяйственном регламенте Кондопожского лесничества.

Согласно указанным документам лесного планирования квартала №№ 43, 54, 65 Кондопожского лесничества (по лесоустройству) Кондопожского участкового лесничества в которых расположен лесной участок, относятся к защитным лесам (леса, выполняющие функции защиты природных и иных объектов - леса, расположенные в зеленых зонах (леса, расположенные на землях лесного фонда и землях иных категорий, выделяемые в целях обеспечения защиты населения от воздействия неблагоприятных явлений природного и техногенного происхождения, сохранения и восстановления окружающей среды); ценные леса (нерестощерные полосы лесов).

3. Количественные и качественные характеристики проектируемого лесного участка

Количественные и качественные характеристики проектируемого лесного участка составляются на основании данных государственного лесного реестра Кондопожского лесничества.

Таблица 1. Распределение земель

Общая площадь, га	в том числе										
	лесные земли					нелесные земли					
	занятые лесным и насаждениями - всего	в том числе покрытые лесными культурами	лесные питомники, плантации	не занятые лесными насаждениями	итого	дороги, тропы, просеки	болото	воды	другие	итого	
1	2	3	4	5	6	7	8	9	10	11	

2,9779	2,8555	-	-	-	2,8555	0,0024	-	-	0,1200	0,1224
--------	--------	---	---	---	--------	--------	---	---	--------	--------

Таблица 2. Характеристика насаждений проектируемого лесного участка

Участковое лесничество / лесничество (по лесоустройству)	Номер квартала	Номер выдела	состав	Площадь (га) / запас древесины (куб.м) - всего	В том числе по группам возраста древостоя (га/куб. м)			
					молодняки	средне-возрастные	приспевающие	спелые и перестойные
<u>Кондопожское / Кондопожское</u>	43	11	8С2Б	0.2800 / 39,48	-	0.2800 / 39,48	-	-
	43	15	3Б2Ос2Олс3С	0.0500 / 5,90	-	0.0500 / 5,90	-	-
	43	14	7С3С	0.2500 / 39,00	-	0.2500 / 39,00	-	-
	54	2	10С	0.0500 / 10,80	-	0.0500 / 10,80	-	-
	54	1	5Б3Ос2Олс+С	0.2000 / 21,60	-	0.2000 / 21,60	-	-
	54	8	6С4Б	0.3000 / 46,80	-	0.3000 / 46,80	-	-
	54	10	10С	0.4122 / 13,1904	0.4122 / 13,1904	-	-	-
	54	21	квартальная просека	0.0012	-	-	-	-
	54	17	8Б2С	0.2033 / 15,25	-	0.2033 / 15,25	-	-
	54	18	5С2С1Б2Ос	0.2100 / 52,08	-	0.2100 / 52,08	-	-
	65	10	8С2С+Б,Ос	0.0200 / 3,42	-	0.0200 / 3,42	-	-
	65	11	8С1Б1Ос	0.5000 / 89,00	-	0.5000 / 89,00	-	-
	65	14	8С2Б	0.1200 / 10,32	-	0.1200 / 10,32	-	-
	65	15	3Б2Ос3Олс2С	0.2600 / 24,96	-	0.2600 / 24,96	-	-
	65	33	квартальная просека	0.0012	-	-	-	-
	65	32	линия электропередачи	0.1200	-	-	-	-

Таблица 3. Средние таксационные показатели насаждений проектируемого лесного участка

Целевое назначение лесов	Хозяйство, преобладающая порода	Состав насаждений	Возраст	Бонитет	Полнота	Средний запас древесины (куб. м/га)		
						средне-возрастные	приспевающие	спелые и перестойные
1	2	3	4	5	6	7	8	9

защитные	Хвойное, Сосна	8С2Б+Ос	59	4	0,8	169	-	-
	Мягкол, Береза	5Б2Ос2Олс 1С	46	3	0,9	99	-	-

Таблица 4. Виды и объемы использования лесов на проектируемом лесном участке

Целевое назначение лесов	Хозяйство (хвойное, твердолиственное, мягколиственное)	Площадь (га)	Единица измерения	Объемы использования лесов (изъятия лесных ресурсов)
1	2	3	4	5
Вид использования лесов – строительство, реконструкция, эксплуатация линейных объектов Цель предоставления лесного участка – <u>строительство трубопровода подземного (газопровод)</u>				
защитные	-	2,9779	-	-
Итого	-	2,9779	-	-

4. Виды разрешенного использования лесов на проектируемом лесном участке

Лесохозяйственным регламентом Кондопожского лесничества в кварталах № 43, 54, 65 Кондопожского лесничества (по лесоустройству) Кондопожского участкового лесничества разрешается и, соответственно, на проектируемом лесном участке допускается использование лесов в целях строительства, реконструкции, эксплуатации линейных объектов согласно действующему законодательству.

5. Сведения об обременениях проектируемом лесном участке

Обременений нет.

6. Сведения об ограничениях использования лесов

С учетом целевого назначения и правового режима лесов, установленного лесным законодательством Российской Федерации, лесохозяйственным регламентом Прионежского лесничества предусмотрены следующие ограничения в использовании лесов:

Ограничения при использовании лесов для строительства, реконструкции, эксплуатации линейных объектов

Ограничения при использовании лесов для строительства, реконструкции, эксплуатации линейных объектов установлены Правилами использования лесов для строительства, реконструкции, эксплуатации линейных объектов, утвержденными приказом Минприроды России от 10.07.2020 № 434.

Осуществление строительства, реконструкции и эксплуатации линейных объектов должно исключать развитие эрозионных процессов на занятой и прилегающей территории.

При использовании лесов в целях строительства, реконструкции и эксплуатации автомобильных и железных дорог исключаются случаи, вызывающие нарушение поверхностного и внутрипочвенного стока вод, затопление или заболачивание лесных участков вдоль дорог.

При использовании лесов в целях строительства, реконструкции, эксплуатации линейных объектов не допускается:

- повреждение лесных насаждений, растительного покрова и почв за пределами земель, на которых осуществляется использование лесов, и охранной зоны линейных объектов;
- захламливание территорий, прилегающих к землям, на которых осуществляется использование лесов, строительным и бытовым мусором, отходами древесины;
- загрязнение земель, на которых осуществляется использование лесов, и территорий, прилегающих к землям, на которых осуществляется использование лесов, химическими и радиоактивными веществами;
- проезд транспортных средств, механизмов по произвольным, неустановленным маршрутам.

Земли, нарушенные или загрязненные при использовании лесов для строительства, реконструкции и эксплуатации линейных объектов, подлежат рекультивации в соответствии с требованиями законодательства Российской Федерации.

Согласно пункту 29 Правил санитарной безопасности в лесах (Постановление Правительства РФ от 09.12.2020 г. № 2047) не допускается ухудшение санитарного и лесопатологического состояния лесов, расположенных на предоставленных гражданам и юридическим лицам лесных участках и лесных участках, прилегающих к ним, при использовании лесов для строительства, реконструкции, эксплуатации линейных объектов.

Право собственности на древесину, полученную при указанном виде использования лесов, принадлежит Российской Федерации. Реализация древесины осуществляется в соответствии с Правилами реализации древесины, которая получена при использовании лесов, расположенных на землях лесного фонда, в соответствии со статьями 43-46 Лесного кодекса РФ, утвержденными постановлением Правительства РФ от 23.07.2009 № 604.

7. Сведения о наличии зданий, сооружений, объектов, связанных с созданием лесной инфраструктуры и объектов, не связанных с созданием лесной инфраструктуры на проектируемом лесном участке

Таблица 5

№ п/п	Участковое лесничество / лесничество (по лесоустройству)	Номер квартала	Номер выдела	Площадь объекта (га)	Наименование объекта
1	2	3	4	5	6
1	Кондопожское / Кондопожское	54	21	0,0012	квартальная просека
2	Кондопожское / Кондопожское	65	33	0,0012	квартальная просека
3	Кондопожское / Кондопожское	65	32	0,1200	линия электропередачи

8. Сведения о наличии на проектируемом лесном участке особо защитных участков лесов, особо охраняемых природных территорий, зон с особыми условиями использования территорий

Согласно данным государственного лесного реестра на проектируемом лесном участке есть ЗОУИТ. ОЗУ и ООПТ нет.

Таблица 6

п/п	Наименование участкового лесничества / лесничество (по лесоустройству)	Номер квартала	Номер выдела	Виды ОЗУ, наименование ООПТ, виды зон с особыми условиями использования территорий	Общая площадь, га
	2	3	4	5	6
1	<u>Кондопожское / Кондопожское</u>	65	32	ЗОУИТ: 10:00-6.308 Охранная зона линии электропередачи	0,1200

1.4 Перечень и сведения о площади образуемых земельных участков, в том числе возможные способы их образования. Виды разрешенного использования образуемых земельных участков. Адресные характеристики, информация о правообладателях и площадях исходных земельных участков.

Условный номер земельного участка **10:03:0000000:12474/чзу1**

Площадь земельного участка **2639 кв. м**

Категория земель: земли населенных пунктов

Разрешенное использование: код 3.1 Коммунальное обслуживание; код 4.1 Деловое управление; код 4.9

Служебные гаражи; код. 6.7 Энергетика; код. 6.8 Связь; код 6.9 Склады; код 6.9.1 Складские площадки; код 6.11

Целлюлозно-бумажная промышленность; код 7.0 Транспорт; код 11.2 Специальное пользование водными

объектами; код 11.3 Гидротехнические сооружения, территориальная зона П - Зона промышленного назначения

Правообладатель: Акционерное общество «Кондопожский целлюлозно-бумажный комбинат»

Способ образования: образование части земельного участка

Кадастровый номер исходного земельного участка: 10:03:0000000:12474

Площадь исходного земельного участка: 2 101 295 кв. м

Адресные характеристики: Российская Федерация, Республика Карелия, Кондопожский район, г. Кондопога

Обозначение характерных точек границ	Координаты, м (МСК-10, зона 1)	
	X	Y
н2	389969.06	1517002.38
н3	389959.87	1517008.14
н4	389926.64	1516985.16
н5	389804.23	1516923.61
н6	389780.85	1516893.55
н7	389778.96	1516887.50
н8	389790.41	1516883.91
н9	389791.66	1516887.89
н10	389812.04	1516914.11
н11	389932.77	1516974.82
н1	389967.06	1516998.52

Условный номер земельного участка **:ЗУ1**

Площадь земельного участка **416 кв. м**

Кадастровый квартал: 10:03:0010415

Категория земель: земли населенных пунктов

Разрешенное использование: трубопроводный транспорт

Правообладатель: Российская Федерация
 Способ образования: образование земельного участка
 Адресные характеристики: Республика Карелия, Кондопожское городское поселение, г. Кондопога
 Кадастровый квартал: 10:03:0010408
 Категория земель: земли населенных пунктов
 Разрешенное использование: трубопроводный транспорт
 Правообладатель: Российская Федерация
 Способ образования: образование земельного участка
 Адресные характеристики: Республика Карелия, Кондопожское городское поселение, г. Кондопога

Обозначение характерных точек границ	Координаты, м (МСК-10, зона 1)	
	X	Y
н13	389992.78	1517026.33
н14	389985.05	1517029.08
н15	389978.81	1517021.95
н16	389966.68	1517012.84
н3	389959.87	1517008.14
н2	389969.06	1517002.38
н1	389967.06	1516998.52
н17	389973.69	1517003.11
н18	389987.01	1517013.10
н12	389997.44	1517025.00

Условный номер земельного участка :**ЗУ2**
 Площадь земельного участка **3007 кв. м**
 Кадастровый квартал: 10:03:0010408
 Категория земель: земли населенных пунктов
 Разрешенное использование: трубопроводный транспорт
 Правообладатель: Российская Федерация
 Способ образования: образование земельного участка
 Адресные характеристики: Республика Карелия, Кондопожское городское поселение, г. Кондопога

Обозначение характерных точек границ	Координаты, м (МСК-10, зона 1)	
	X	Y
н20	390123.85	1517242.68
н21	390117.57	1517226.43
н22	390117.39	1517226.10
н23	390114.86	1517214.25
н24	390089.38	1517168.21
н25	390073.28	1517141.25
н26	390032.54	1517083.27
н14	389985.05	1517029.08
н13	389992.78	1517026.33
н12	389997.44	1517025.00
н27	390041.99	1517075.84
н28	390083.36	1517134.72
н29	390099.78	1517162.22
н30	390126.22	1517210.00
н19	390130.30	1517229.12

Условный номер земельного участка :**ЗУ3**
 Площадь земельного участка **55 кв. м**
 Кадастровый квартал: 10:03:0010415
 Категория земель: земли населенных пунктов
 Разрешенное использование: трубопроводный транспорт
 Правообладатель: Российская Федерация
 Способ образования: образование земельного участка
 Адресные характеристики: Республика Карелия, Кондопожское городское поселение, г. Кондопога

Обозначение характерных точек границ	Координаты, м (МСК-10, зона 1)	
	X	Y
н21	390117.57	1517226.43
н20	390123.85	1517242.68
н31	390125.10	1517264.56
н32	390122.37	1517249.41
н22	390117.39	1517226.10

Условный номер земельного участка :**3У4**

Площадь земельного участка **4187 кв. м**

Кадастровый квартал: 10:03:0010405

Категория земель: земли населенных пунктов

Разрешенное использование: трубопроводный транспорт

Правообладатель: Российская Федерация

Способ образования: образование земельного участка

Адресные характеристики: Республика Карелия, Кондопожское городское поселение, г. Кондопога

Обозначение характерных точек границ	Координаты, м (МСК-10, зона 1)	
	X	Y
н34	390158.14	1517438.41
н35	390150.77	1517395.95
н36	390139.06	1517328.55
н37	390127.01	1517275.16
н31	390125.10	1517264.56
н20	390123.85	1517242.68
н19	390130.30	1517229.12
н38	390134.14	1517247.09
н39	390140.94	1517284.78
н40	390139.99	1517294.91
н41	390142.81	1517295.16
н42	390144.83	1517306.35
н43	390159.04	1517389.46
н44	390161.40	1517394.30
н45	390175.39	1517470.69
н46	390191.27	1517504.14
н47	390200.33	1517534.56
н48	390210.52	1517567.26
н49	390216.76	1517584.85
н50	390196.32	1517604.30
н51	390191.28	1517592.52
н52	390202.84	1517581.52
н53	390199.13	1517571.05
н54	390188.85	1517538.05
н55	390180.03	1517508.46
н33	390164.82	1517476.39

Условный номер земельного участка :**3У5**

Площадь земельного участка **248 кв. м**

Кадастровый квартал: 10:03:0010415

Категория земель: земли населенных пунктов

Разрешенное использование: трубопроводный транспорт

Правообладатель: Российская Федерация

Способ образования: образование земельного участка

Адресные характеристики: Республика Карелия, Кондопожское городское поселение, г. Кондопога

Обозначение характерных точек границ	Координаты, м (МСК-10, зона 1)
--------------------------------------	--------------------------------

Обозначение характерных точек границ	Координаты, м (МСК-10, зона 1)	
	X	Y
н36	390139.06	1517328.55
н35	390150.77	1517395.95
н56	390149.37	1517397.00
н57	390147.50	1517393.17
н58	390133.01	1517308.43
н37	390127.01	1517275.16

Условный номер земельного участка :**3У6**

Площадь земельного участка **72 кв. м**

Кадастровый квартал: 10:03:0010411

Категория земель: земли населенных пунктов

Разрешенное использование: трубопроводный транспорт

Правообладатель: Российская Федерация

Способ образования: образование земельного участка

Адресные характеристики: Республика Карелия, Кондопожское городское поселение, г. Кондопога

Обозначение характерных точек границ	Координаты, м (МСК-10, зона 1)	
	X	Y
н35	390150.77	1517395.95
н34	390158.14	1517438.41
н33	390164.82	1517476.39
н59	390163.87	1517474.40
н60	390149.89	1517398.07
н56	390149.37	1517397.00

Условный номер земельного участка :**3У7**

Площадь земельного участка **4338 кв. м**

Кадастровый квартал: 10:03:0010407

Категория земель: земли населенных пунктов

Разрешенное использование: трубопроводный транспорт

Правообладатель: Российская Федерация

Способ образования: образование земельного участка

Адресные характеристики: Республика Карелия, Кондопожское городское поселение, г. Кондопога

Обозначение характерных точек границ	Координаты, м (МСК-10, зона 1)	
	X	Y
н62	389860.44	1517646.35
н63	389867.14	1517651.63
н64	389872.76	1517650.26
н65	389889.92	1517635.12
н66	390089.00	1517623.26
н67	390148.11	1517622.60
н68	390155.33	1517626.73
н69	390179.49	1517603.74
н70	390178.35	1517605.96
н71	390179.25	1517606.42
н72	390181.07	1517602.85
н73	390180.65	1517602.64
н51	390191.28	1517592.52
н50	390196.32	1517604.30
н74	390157.12	1517641.59
н75	390144.98	1517634.63
н76	390089.43	1517635.26
н77	389894.76	1517646.85

Обозначение характерных точек границ	Координаты, м (МСК-10, зона 1)	
	X	Y
н78	389878.48	1517661.22
н79	389864.30	1517664.66
н61	389852.63	1517655.47

Условный номер земельного участка :**3У8**

Площадь земельного участка **4470 кв. м**

Кадастровый квартал: 10:03:0010413

Категория земель: земли населенных пунктов

Разрешенное использование: трубопроводный транспорт

Правообладатель: Российская Федерация

Способ образования: образование земельного участка

Адресные характеристики: Республика Карелия, Кондопожское городское поселение, г. Кондопога

Обозначение характерных точек границ	Координаты, м (МСК-10, зона 1)	
	X	Y
н61	389852.63	1517655.47
н80	389804.25	1517617.38
н81	389712.88	1517630.76
н82	389692.82	1517639.30
н83	389687.60	1517684.40
н84	389645.84	1517705.98
н85	389632.44	1517717.51
н86	389564.96	1517752.69
н87	389553.92	1517744.91
н88	389625.67	1517707.51
н89	389639.08	1517695.97
н90	389676.42	1517676.67
н91	389681.70	1517631.00
н92	389709.61	1517619.12
н93	389807.62	1517604.76
н62	389860.44	1517646.35

Условный номер земельного участка **10:03:0000000:78:3У1**

Площадь земельного участка **8487 кв. м**

Категория земель: земли лесного фонда

Разрешенное использование: для ведения лесного хозяйства

Правообладатель: Российская Федерация

Способ образования: образованием земельного участка путем раздела

Кадастровый номер исходного земельного участка: 10:03:0000000:78

Площадь исходного земельного участка: 19 900 000 кв. м

Адресные характеристики: Местоположение установлено относительно ориентира, расположенного за пределами участка. Почтовый адрес ориентира: Республика Карелия, Кондопожский район, лесхоз Спасогубский.

Земельный участок расположен в кадастровых кварталах: 10:03:05 07 02, 10:03:05 07 03, 10:03:06 12 01, 10:03:06 12 03, 10:03:06 12 04, 10:03:07 07 01, 10:03:07 26 01, 10:03:07 26 02, 10:03:07 26 03

Обозначение характерных точек границ	Координаты, м (МСК-10, зона 1)	
	X	Y
н95	388950.71	1517949.44
н96	389002.26	1517911.56
н97	389130.35	1517895.38
н98	389129.79	1517888.56
н99	389129.12	1517836.46
н100	389141.12	1517836.28
н101	389141.79	1517887.99
н102	389142.27	1517893.87
н103	389219.62	1517884.10

Обозначение характерных точек границ	Координаты, м (МСК-10, зона 1)	
	X	Y
н104	389384.60	1517833.18
н87	389553.92	1517744.91
н86	389564.96	1517752.69
н105	389389.18	1517844.33
н106	389222.16	1517895.88
н107	389006.86	1517923.07
н94	388957.72	1517959.18

Условный номер земельного участка :**ЗУ9**

Площадь земельного участка **115 кв. м**

Кадастровый квартал: 10:03:0010413

Категория земель: земли населенных пунктов

Разрешенное использование: трубопроводный транспорт

Правообладатель: Российская Федерация

Способ образования: образование земельного участка

Адресные характеристики: Республика Карелия, Кондопожское городское поселение, г. Кондопога

Обозначение характерных точек границ	Координаты, м (МСК-10, зона 1)	
	X	Y
н109	389141.00	1517826.33
н100	389141.12	1517836.28
н99	389129.12	1517836.46
н108	389129.00	1517827.18

Условный номер земельного участка :**ЗУ10**

Площадь земельного участка **1082 кв. м**

Кадастровый квартал: 10:03:0010414

Категория земель: земли населенных пунктов

Разрешенное использование: трубопроводный транспорт

Правообладатель: Российская Федерация

Способ образования: образование земельного участка

Адресные характеристики: Республика Карелия, Кондопожское городское поселение, г. Кондопога

Обозначение характерных точек границ	Координаты, м (МСК-10, зона 1)	
	X	Y
н108	389129.00	1517827.18
н110	389128.60	1517795.42
н111	389131.50	1517785.89
н931	389149.91	1517766.17
н930	389148.72	1517765.05
н929	389152.66	1517760.25
н928	389150.65	1517756.12
н927	389167.68	1517747.95
н926	389174.29	1517761.57
н112	389162.32	1517767.39
н113	389140.58	1517793.88
н109	389141.00	1517826.33

Условный номер земельного участка **10:03:0000000:78:ЗУ2**

Площадь земельного участка **6947 кв. м**

Категория земель: земли лесного фонда

Разрешенное использование: для ведения лесного хозяйства

Правообладатель: Российская Федерация

Способ образования: образованием земельного участка путем раздела

Кадастровый номер исходного земельного участка: 10:03:0000000:78

Площадь исходного земельного участка: 19 900 000 кв. м

Адресные характеристики: Местоположение установлено относительно ориентира, расположенного за пределами участка. Почтовый адрес ориентира: Республика Карелия, Кондопожский район, лесхоз Спасогубский.

Земельный участок расположен в кадастровых кварталах: 10:03:05 07 02, 10:03:05 07 03, 10:03:06 12 01, 10:03:06 12 03, 10:03:06 12 04, 10:03:07 07 01, 10:03:07 26 01, 10:03:07 26 02, 10:03:07 26 03

Обозначение характерных точек границ	Координаты, м (МСК-10, зона 1)	
	X	Y
н94	388957.72	1517959.18
н114	388808.59	1518068.76
н115	388712.54	1518184.41
н116	388515.92	1518329.41
н117	388509.86	1518318.98
н118	388704.24	1518175.62
н119	388800.30	1518059.97
н95	388950.71	1517949.44

Условный номер земельного участка :**ЗУ11**

Площадь земельного участка **458 кв. м**

Кадастровый квартал: 10:03:0011901

Категория земель: земли сельскохозяйственного назначения

Разрешенное использование: трубопроводный транспорт

Правообладатель: Российская Федерация

Способ образования: образование земельного участка

Адресные характеристики: Республика Карелия, Кондопожское городское поселение

Обозначение характерных точек границ	Координаты, м (МСК-10, зона 1)	
	X	Y
н667	388479.10	1518341.60
н123	388480.72	1518340.46
н117	388509.86	1518318.98
н116	388515.92	1518329.41
н120	388487.75	1518350.19
н668	388485.14	1518352.03

Условный номер земельного участка **ЕЗП 10:03:0010000:22/чзу1 (обособленный 10:03:0011901:1)**

Площадь земельного участка **169 кв. м**

Категория земель: Земли промышленности, энергетики, транспорта, связи, радиовещания, телевидения, информатики, земли для обеспечения космической деятельности, земли обороны, безопасности и земли иного специального назначения

Разрешенное использование: для эксплуатации промышленных объектов

Правообладатель: Акционерное общество «Кондопожский целлюлозно-бумажный комбинат»

Способ образования: Образование части земельного участка

Кадастровый номер исходного земельного участка: ЕЗП 10:03:0010000:22 (обособленный 10:03:0011901:1)

Площадь исходного земельного участка: 1 761 186 кв. м

Адресные характеристики: Республика Карелия, Кондопожский район, г. Кондопога. Земельный участок расположен в условном кадастровом квартале 10:03:01 00 00

Обозначение характерных точек границ	Координаты, м (МСК-10, зона 1)	
	X	Y
н668	388485.14	1518352.03
н121	388474.45	1518359.59
н122	388466.85	1518350.27
н667	388479.10	1518341.60

Условный номер земельного участка **10:03:0010000:22/чзу2 (обособленный 10:03:0012101:7)**

Площадь земельного участка **158 кв. м**

Категория земель: Земли промышленности, энергетики, транспорта, связи, радиовещания, телевидения, информатики, земли для обеспечения космической деятельности, земли обороны, безопасности и земли иного специального назначения

Разрешенное использование: для эксплуатации промышленных объектов

Правообладатель: Акционерное общество «Кондопожский целлюлозно-бумажный комбинат»

Способ образования: Образование части земельного участка

Кадастровый номер исходного земельного участка: ЕЗП 10:03:0010000:22 (обособленный 10:03:0012101:7)

Площадь исходного земельного участка: 1 761 186 кв. м

Адресные характеристики: Республика Карелия, Кондопожский район, г. Кондопога. Земельный участок расположен в условном кадастровом квартале 10:03:01 00 00

Обозначение характерных точек границ	Координаты, м (МСК-10, зона 1)	
	X	Y
н125	388461.84	1518365.82
н126	388456.83	1518357.35
н122	388466.85	1518350.27
н121	388474.45	1518359.59
н124	388463.25	1518367.51

Условный номер земельного участка :ЗУ12

Площадь земельного участка **2022 кв. м**

Кадастровый квартал: 10:03:0012101

Категория земель: земли сельскохозяйственного назначения

Разрешенное использование: трубопроводный транспорт

Правообладатель: Российская Федерация

Способ образования: образование земельного участка

Адресные характеристики: Республика Карелия, Кондопожское городское поселение

Обозначение характерных точек границ	Координаты, м (МСК-10, зона 1)	
	X	Y
н128	388318.54	1518315.67
н129	388307.02	1518305.29
н130	388373.28	1518308.97
н131	388396.09	1518324.06
н132	388426.59	1518321.17
н133	388454.69	1518358.86
н126	388456.83	1518357.35
н125	388461.84	1518365.82
н124	388463.25	1518367.51
н134	388452.07	1518375.41
н135	388421.00	1518333.75
н136	388393.00	1518336.41
н137	388389.95	1518334.39
н138	388380.48	1518323.53
н139	388374.47	1518324.15
н140	388369.37	1518320.78
н127	388327.06	1518318.43

Условный номер земельного участка **10:03:0000000:78:ЗУ3**

Площадь земельного участка **36 кв. м**

Категория земель: земли лесного фонда

Разрешенное использование: для ведения лесного хозяйства

Правообладатель: Российская Федерация

Способ образования: образованием земельного участка путем раздела

Кадастровый номер исходного земельного участка: 10:03:0000000:78

Площадь исходного земельного участка: 19 900 000 кв. м

Адресные характеристики: Местоположение установлено относительно ориентира, расположенного за пределами участка. Почтовый адрес ориентира: Республика Карелия, Кондопожский район, лесхоз Спасогубский.

Земельный участок расположен в кадастровых кварталах: 10:03:05 07 02, 10:03:05 07 03, 10:03:06 12 01, 10:03:06 12 03, 10:03:06 12 04, 10:03:07 07 01, 10:03:07 26 01, 10:03:07 26 02, 10:03:07 26 03

Обозначение характерных точек границ	Координаты, м (МСК-10, зона 1)	
	X	Y
н138	388380.48	1518323.53
н137	388389.95	1518334.39
н139	388374.47	1518324.15

Условный номер земельного участка **10:03:000000:78:ЗУ4**

Площадь земельного участка **14345 кв. м**

Категория земель: земли лесного фонда

Разрешенное использование: для ведения лесного хозяйства

Правообладатель: Российская Федерация

Способ образования: образованием земельного участка путем раздела

Кадастровый номер исходного земельного участка: 10:03:000000:78

Площадь исходного земельного участка: 19 900 000 кв. м

Адресные характеристики: Местоположение установлено относительно ориентира, расположенного за пределами участка. Почтовый адрес ориентира: Республика Карелия, Кондопожский район, лесхоз Спасогубский.

Земельный участок расположен в кадастровых кварталах: 10:03:05 07 02, 10:03:05 07 03, 10:03:06 12 01, 10:03:06 12 03, 10:03:06 12 04, 10:03:07 07 01, 10:03:07 26 01, 10:03:07 26 02, 10:03:07 26 03

Обозначение характерных точек границ	Координаты, м (МСК-10, зона 1)	
	X	Y
н142	387268.67	1518446.73
н143	387465.16	1518312.25
н144	387772.28	1518444.52
н145	387818.26	1518409.97
н146	388056.87	1518296.26
н147	388085.12	1518292.97
н129	388307.02	1518305.29
н128	388318.54	1518315.67
н127	388327.06	1518318.43
н148	388085.48	1518305.01
н149	388060.23	1518307.95
н150	387824.50	1518420.28
н151	387773.92	1518458.29
н152	387466.48	1518325.88
н153	387222.78	1518492.68
н141	387219.28	1518488.55

Условный номер земельного участка **:ЗУ13**

Площадь земельного участка **479 кв. м**

Кадастровый квартал: 10:03:0012101

Категория земель: земли сельскохозяйственного назначения

Разрешенное использование: трубопроводный транспорт

Правообладатель: Российская Федерация

Способ образования: образование земельного участка

Адресные характеристики: Республика Карелия, Кондопожское городское поселение

Обозначение характерных точек границ	Координаты, м (МСК-10, зона 1)	
	X	Y
н141	387219.28	1518488.55
н154	387199.82	1518465.57
н155	387211.67	1518460.99
н156	387224.94	1518476.66
н142	387268.67	1518446.73

Условный номер земельного участка **10:03:0012101:5/чзу1**

Площадь земельного участка **2847 кв. м**

Категория земель: Земли сельскохозяйственного назначения

Разрешенное использование: Ритуальная деятельность (код 12.1)

Правообладатель: Муниципальное образование «Кондопожское городское поселение»

Способ образования: Образование части земельного участка

Кадастровый номер исходного земельного участка: 10:03:0012101:5

Площадь исходного земельного участка: 99 276 кв. м

Адресные характеристики: Местоположение установлено относительно ориентира, расположенного за пределами участка. Почтовый адрес ориентира: Республика Карелия, Кондопожский район, г. Кондопога. Земельный участок расположен в юго-западной части кадастрового квартала 10:03:01 21 01

Обозначение характерных точек границ	Координаты, м (МСК-10, зона 1)	
	X	Y
н154	387199.82	1518465.57
н157	387193.93	1518295.31
н158	387206.38	1518235.92
н159	387222.12	1518219.31
н160	387205.97	1518296.34
н155	387211.67	1518460.99

Условный номер земельного участка **:ЗУ14**

Площадь земельного участка **3225 кв. м**

Кадастровый квартал: 10:03:0012101

Категория земель: земли сельскохозяйственного назначения

Разрешенное использование: трубопроводный транспорт

Правообладатель: Российская Федерация

Способ образования: образование земельного участка

Адресные характеристики: Республика Карелия, Кондопожское городское поселение

Обозначение характерных точек границ	Координаты, м (МСК-10, зона 1)	
	X	Y
н158	387206.38	1518235.92
н161	387226.26	1518141.04
н162	387241.90	1518103.80
н163	387236.06	1518084.94
н164	387245.67	1518057.07
н165	387240.93	1518039.65
н166	387242.01	1518039.36
н167	387245.68	1518041.82
н168	387246.23	1518040.94
н169	387242.55	1518038.52
н170	387240.76	1518039.01
н171	387238.05	1518029.06
н172	387242.12	1518017.09
н173	387258.25	1518001.69
н174	387259.14	1517996.91
н175	387270.55	1517966.80
н176	387278.04	1517963.61
н177	387277.46	1517967.96
н178	387274.08	1517983.68
н179	387267.52	1517992.10
н180	387271.09	1517998.33
н181	387269.34	1518007.70
н182	387252.53	1518023.74
н183	387250.59	1518029.45
н184	387258.22	1518057.48
н185	387248.68	1518085.14

н186	387254.65	1518104.42
н187	387237.77	1518144.63
н159	387222.12	1518219.31

Условный номер земельного участка **10:03:0012101:4/чзу1**

Площадь земельного участка **140 кв. м**

Категория земель: Земли сельскохозяйственного назначения

Разрешенное использование: для сельскохозяйственного производства

Правообладатель: Республика Карелия

Способ образования: Образование части земельного участка

Кадастровый номер исходного земельного участка: 10:03:0012101:4

Площадь исходного земельного участка: 100 546 кв. м

Адресные характеристики: Местоположение установлено относительно ориентира, расположенного за пределами участка. Почтовый адрес ориентира: Республика Карелия, Кондопожский район, г. Кондопога. Земельный участок расположен в юго-западной части кадастрового квартала 10:03:01 21 01

Обозначение характерных точек границ	Координаты, м (МСК-10, зона 1)	
	X	Y
н175	387270.55	1517966.80
н174	387259.14	1517996.91
н189	387260.34	1517990.50
н190	387265.63	1517965.90
н191	387268.05	1517947.71
н192	387268.00	1517947.04
н188	387269.27	1517946.94

Условный номер земельного участка **10:03:0012101:16/чзу1**

Площадь земельного участка **35 кв. м**

Категория земель: Земли сельскохозяйственного назначения

Разрешенное использование: для ведения сельскохозяйственного производства

Правообладатель: Республика Карелия

Аренда: Общество с ограниченной ответственностью «Акваресурс»

Способ образования: Образование части земельного участка

Кадастровый номер исходного земельного участка: 10:03:0012101:16

Площадь исходного земельного участка: 149 618 кв. м

Адресные характеристики: Республика Карелия, Кондопожский район, г. Кондопога. Земельный участок расположен в юго-западной части кадастрового квартала 10:03:01 21 01

Обозначение характерных точек границ	Координаты, м (МСК-10, зона 1)	
	X	Y
н179	387267.52	1517992.10
н178	387274.08	1517983.68
н193	387272.11	1517992.86
н180	387271.09	1517998.33

Условный номер земельного участка **:ЗУ15**

Площадь земельного участка **497 кв. м**

Кадастровый квартал: 10:03:0010418

Категория земель: земли населенных пунктов

Разрешенное использование: трубопроводный транспорт

Правообладатель: Российская Федерация

Способ образования: образование земельного участка

Адресные характеристики: Республика Карелия, Кондопожское городское поселение, г. Кондопога

Обозначение характерных точек границ	Координаты, м (МСК-10, зона 1)	
	X	Y
н195	387274.84	1517878.19

н196	387275.86	1517878.60
н197	387275.80	1517883.35
н198	387275.43	1517883.45
н199	387273.78	1517884.23
н200	387272.36	1517885.40
н201	387271.47	1517886.90
н202	387271.33	1517889.00
н203	387271.73	1517891.38
н204	387271.96	1517894.66
н205	387272.39	1517895.72
н206	387272.68	1517899.81
н207	387273.24	1517903.99
н208	387273.96	1517905.92
н209	387274.38	1517910.81
н210	387273.64	1517911.37
н211	387274.03	1517914.79
н212	387274.21	1517915.31
н213	387274.92	1517921.32
н214	387274.56	1517921.96
н215	387274.92	1517926.35
н216	387274.52	1517937.65
н217	387274.64	1517941.89
н218	387275.94	1517943.84
н219	387276.14	1517947.36
н220	387274.63	1517949.48
н221	387274.94	1517953.11
н222	387275.50	1517955.04
н223	387275.58	1517958.20
н224	387278.48	1517960.27
н176	387278.04	1517963.61
н175	387270.55	1517966.80
н188	387269.27	1517946.94
н225	387270.44	1517946.86
н226	387269.75	1517938.00
н227	387269.10	1517930.19
н228	387268.45	1517921.43
н229	387267.36	1517912.41
н230	387266.56	1517904.39
н231	387266.29	1517900.72
н194	387274.80	1517867.50

Условный номер земельного участка :**ЗУ16**

Площадь земельного участка **5831 кв. м**

Кадастровый квартал: 10:03:0010419

Категория земель: земли населенных пунктов

Разрешенное использование: трубопроводный транспорт

Правообладатель: Российская Федерация

Способ образования: образование земельного участка

Адресные характеристики: Республика Карелия, Кондопожское городское поселение, г. Кондопога

Обозначение характерных точек границ	Координаты, м (МСК-10, зона 1)	
	X	Y
н233	386948.45	1517986.30
н234	386950.44	1517977.23
н235	386946.79	1517954.96
н236	386940.56	1517935.80
н237	386935.79	1517918.53
н238	386935.15	1517907.85

н239	386939.56	1517900.41
н240	386957.65	1517886.84
н241	386956.83	1517884.93
н242	386959.03	1517883.25
н243	386969.39	1517876.32
н244	386994.19	1517859.65
н245	387014.67	1517845.92
н246	387030.07	1517835.04
н247	387044.43	1517827.41
н248	387047.98	1517824.75
н249	387054.24	1517823.25
н250	387102.00	1517801.06
н251	387193.04	1517785.28
н252	387192.57	1517782.58
н253	387204.50	1517780.49
н254	387204.97	1517783.21
н255	387242.43	1517776.72
н256	387288.14	1517773.02
н257	387297.00	1517771.82
н258	387297.44	1517774.45
н259	387306.83	1517848.10
н260	387298.72	1517849.34
н261	387298.54	1517850.88
н262	387278.04	1517854.83
н263	387274.90	1517867.08
н264	387274.80	1517867.23
н194	387274.80	1517867.50
н231	387266.29	1517900.72
н265	387265.88	1517887.42
н266	387264.91	1517880.79
н267	387263.94	1517872.33
н268	387266.57	1517849.89
н269	387287.04	1517845.80
н270	387287.84	1517838.71
н271	387295.70	1517837.60
н272	387293.19	1517818.90
н273	387293.08	1517811.02
н274	387296.69	1517810.52
н275	387296.42	1517808.69
н276	387296.93	1517808.60
н277	387295.94	1517801.04
н278	387295.32	1517801.13
н279	387292.59	1517782.52
н280	387287.97	1517783.10
н281	387271.13	1517785.02
н282	387269.92	1517785.09
н283	387269.77	1517784.13
н284	387253.02	1517785.46
н285	387249.60	1517785.98
н286	387223.36	1517790.42
н287	387220.55	1517791.22
н288	387221.62	1517797.39
н289	387213.53	1517803.32
н290	387212.41	1517793.55
н291	387192.49	1517796.37
н292	387190.69	1517796.61
н293	387190.49	1517795.31
н294	387186.40	1517796.18
н295	387186.12	1517796.16

н296	387168.23	1517799.32
н297	387163.76	1517801.63
н298	387104.12	1517810.73
н299	387082.35	1517820.37
н300	387076.69	1517823.82
н301	387073.45	1517825.11
н302	387070.58	1517824.72
н303	387057.53	1517830.61
н304	387056.99	1517831.33
н305	387052.84	1517833.26
н306	387049.49	1517836.50
н307	387043.35	1517839.57
н308	387043.89	1517840.85
н309	387029.79	1517846.79
н310	387000.50	1517866.51
н311	386999.89	1517866.54
н312	386997.96	1517867.72
н313	386997.53	1517867.07
н314	386978.59	1517879.59
н315	386961.34	1517892.12
н316	386957.96	1517894.58
н317	386956.66	1517895.52
н318	386953.04	1517898.15
н319	386948.16	1517901.41
н320	386946.31	1517902.81
н321	386943.48	1517903.99
н322	386940.57	1517907.92
н323	386940.02	1517913.65
н324	386940.64	1517921.86
н325	386940.04	1517923.97
н326	386947.01	1517939.74
н327	386950.32	1517947.24
н328	386960.06	1517978.97
н329	386962.58	1517980.48
н330	386993.58	1517966.32
н331	386996.84	1517973.23
н332	386995.30	1517973.96
н333	386972.89	1517986.24
н334	386968.78	1517988.54
н335	386965.58	1517990.81
н336	386962.30	1517992.29
н337	386961.81	1517991.72
н232	386958.07	1517994.81

Условный номер земельного участка :**ЗУ17**

Площадь земельного участка **46 кв. м**

Кадастровый квартал: 10:03:0010418

Категория земель: земли населенных пунктов

Разрешенное использование: трубопроводный транспорт

Правообладатель: Российская Федерация

Способ образования: образование земельного участка

Адресные характеристики: Республика Карелия, Кондопожское городское поселение, г. Кондопога

Обозначение характерных точек границ	Координаты, м (МСК-10, зона 1)	
	X	Y
н262	387278.04	1517854.83
н261	387298.54	1517850.88
н338	387298.38	1517852.33

Обозначение характерных точек границ	Координаты, м (МСК-10, зона 1)	
	X	Y
н339	387278.78	1517856.40
н340	387279.29	1517859.28
н341	387277.47	1517859.95
н342	387276.77	1517865.88
н343	387275.62	1517866.04
н263	387274.90	1517867.08

Условный номер земельного участка :**ЗУ18**

Площадь земельного участка **6107 кв. м**

Кадастровый квартал: 10:03:0010418

Категория земель: земли населенных пунктов

Разрешенное использование: трубопроводный транспорт

Правообладатель: Российская Федерация

Способ образования: образование земельного участка

Адресные характеристики: Республика Карелия, Кондопожское городское поселение, г. Кондопога

Обозначение характерных точек границ	Координаты, м (МСК-10, зона 1)	
	X	Y
н258	387297.44	1517774.45
н344	387344.84	1517760.34
н345	387350.27	1517760.07
н346	387357.02	1517756.92
н347	387356.73	1517756.16
н348	387367.71	1517751.42
н349	387367.90	1517751.84
н350	387391.17	1517741.30
н351	387437.53	1517723.23
н352	387449.19	1517717.60
н353	387464.29	1517711.92
н354	387470.12	1517709.73
н355	387481.20	1517704.73
н356	387487.04	1517700.13
н357	387499.04	1517692.20
н358	387526.26	1517676.18
н359	387562.58	1517653.23
н360	387583.15	1517638.26
н361	387599.19	1517621.31
н362	387617.59	1517599.03
н363	387628.82	1517586.64
н364	387643.77	1517577.86
н365	387741.54	1517533.56
н366	387762.96	1517573.57
н367	387806.68	1517623.75
н368	387807.77	1517625.38
н369	387795.48	1517634.39
н370	387779.99	1517644.03
н371	387779.05	1517642.40
н372	387770.50	1517647.26
н373	387771.56	1517649.28
н374	387763.28	1517654.44
н375	387761.19	1517652.12
н376	387761.18	1517652.11
н377	387755.34	1517645.24
н378	387761.00	1517641.72
н379	387761.85	1517642.83
н380	387772.36	1517637.30
н381	387781.74	1517631.35

н382	387786.01	1517630.45
н383	387789.34	1517628.67
н384	387796.03	1517624.40
н385	387769.04	1517590.78
н386	387766.03	1517587.12
н387	387755.10	1517572.20
н388	387751.14	1517565.84
н389	387738.25	1517543.06
н390	387726.43	1517548.30
н391	387708.45	1517555.95
н392	387709.51	1517558.12
н393	387703.79	1517560.65
н394	387689.22	1517568.61
н395	387680.94	1517572.59
н396	387680.01	1517571.02
н397	387678.70	1517570.94
н398	387676.10	1517572.64
н399	387676.22	1517572.89
н400	387652.00	1517584.82
н401	387633.02	1517595.43
н402	387629.11	1517598.26
н403	387620.31	1517607.76
н404	387605.57	1517627.30
н405	387603.36	1517630.21
н406	387600.54	1517632.75
н407	387582.26	1517649.22
н408	387579.92	1517651.21
н409	387562.08	1517663.24
н410	387555.71	1517667.54
н411	387543.78	1517675.34
н412	387531.33	1517683.25
н413	387532.38	1517685.00
н414	387515.40	1517695.97
н415	387514.59	1517694.43
н416	387488.16	1517709.95
н417	387485.56	1517711.48
н418	387482.20	1517713.67
н419	387478.71	1517714.67
н420	387474.17	1517716.74
н421	387452.34	1517724.96
н422	387440.70	1517730.58
н423	387442.17	1517734.46
н424	387421.36	1517742.28
н425	387401.21	1517750.00
н426	387399.91	1517750.50
н427	387398.59	1517746.40
н428	387393.83	1517747.94
н429	387395.25	1517752.33
н430	387367.03	1517765.49
н431	387353.21	1517771.94
н432	387346.60	1517772.27
н433	387345.55	1517772.32
н434	387343.84	1517769.63
н435	387343.76	1517769.50
н436	387330.44	1517773.26
н437	387317.86	1517777.32
н438	387305.17	1517781.18
н439	387300.11	1517781.74
н440	387301.54	1517791.73

н441	387303.48	1517797.41
н442	387305.06	1517809.86
н443	387305.18	1517818.01
н444	387305.39	1517819.62
н445	387304.65	1517819.91
н446	387308.90	1517847.79
н259	387306.83	1517848.10

Условный номер земельного участка :**ЗУ19**

Площадь земельного участка **56 кв. м**

Кадастровый квартал: 10:03:0010417

Категория земель: земли населенных пунктов

Разрешенное использование: трубопроводный транспорт

Правообладатель: Российская Федерация

Способ образования: образование земельного участка

Адресные характеристики: Республика Карелия, Кондопожское городское поселение, г. Кондопога

Обозначение характерных точек границ	Координаты, м (МСК-10, зона 1)	
	X	Y
н258	387297.44	1517774.45
н257	387297.00	1517771.82
н447	387310.49	1517770.00
н448	387338.64	1517760.65
н344	387344.84	1517760.34

Условный номер земельного участка :**ЗУ20**

Площадь земельного участка **47 кв. м**

Кадастровый квартал: 10:03:0010417

Категория земель: земли населенных пунктов

Разрешенное использование: трубопроводный транспорт

Правообладатель: Российская Федерация

Способ образования: образование земельного участка

Адресные характеристики: Республика Карелия, Кондопожское городское поселение, г. Кондопога

Обозначение характерных точек границ	Координаты, м (МСК-10, зона 1)	
	X	Y
н347	387356.73	1517756.16
н449	387355.21	1517752.22
н450	387363.74	1517748.92
н451	387366.11	1517748.00
н348	387367.71	1517751.42

Условный номер земельного участка :**ЗУ21**

Площадь земельного участка **1704 кв. м**

Кадастровый квартал: 10:03:0010417

Категория земель: земли населенных пунктов

Разрешенное использование: трубопроводный транспорт

Правообладатель: Российская Федерация

Способ образования: образование земельного участка

Адресные характеристики: Республика Карелия, Кондопожское городское поселение, г. Кондопога

Обозначение характерных точек границ	Координаты, м (МСК-10, зона 1)	
	X	Y
н453	387928.36	1517470.29
н454	387905.15	1517465.01
н455	387882.07	1517468.99
н365	387741.54	1517533.56

н364	387643.77	1517577.86
н363	387628.82	1517586.64
н362	387617.59	1517599.03
н361	387599.19	1517621.31
н360	387583.15	1517638.26
н359	387562.58	1517653.23
н358	387526.26	1517676.18
н357	387499.04	1517692.20
н456	387517.16	1517680.23
н457	387528.80	1517672.54
н458	387543.85	1517663.63
н459	387559.46	1517654.29
н460	387570.23	1517646.00
н461	387592.58	1517626.63
н462	387613.06	1517598.67
н463	387622.75	1517590.01
н464	387644.24	1517577.12
н465	387671.50	1517563.81
н466	387683.74	1517557.93
н467	387698.41	1517549.91
н468	387718.97	1517540.53
н469	387728.70	1517535.34
н470	387727.21	1517532.34
н471	387732.61	1517529.66
н472	387738.00	1517527.02
н473	387739.52	1517530.31
н474	387759.25	1517520.62
н475	387782.78	1517508.80
н476	387807.00	1517497.44
н477	387825.19	1517488.81
н478	387846.14	1517480.18
н479	387865.25	1517472.95
н480	387883.28	1517467.23
н481	387893.48	1517465.22
н482	387908.42	1517464.31
н483	387921.37	1517465.24
н484	387944.71	1517469.96
н485	387945.32	1517464.43
н486	387968.07	1517448.35
н487	387971.05	1517460.94
н452	387958.66	1517469.69

Условный номер земельного участка :**ЗУ22**

Площадь земельного участка **1976 кв. м**

Кадастровый квартал: 10:03:0010418

Категория земель: земли населенных пунктов

Разрешенное использование: трубопроводный транспорт

Правообладатель: Российская Федерация

Способ образования: образование земельного участка

Адресные характеристики: Республика Карелия, Кондопожское городское поселение, г. Кондопога

Обозначение характерных точек границ	Координаты, м (МСК-10, зона 1)	
	X	Y
н366	387762.96	1517573.57
н365	387741.54	1517533.56
н455	387882.07	1517468.99
н454	387905.15	1517465.01
н453	387928.36	1517470.29

н452	387958.66	1517469.69
н488	387956.65	1517471.11
н489	387956.54	1517472.15
н490	387966.23	1517473.94
н491	387964.21	1517484.82
н492	387959.07	1517485.95
н493	387959.94	1517489.40
н494	387954.41	1517490.32
н495	387953.43	1517482.50
н496	387944.87	1517483.45
н497	387943.17	1517481.52
н498	387939.69	1517479.44
н499	387929.76	1517476.97
н500	387912.12	1517474.78
н501	387903.88	1517474.19
н502	387898.88	1517474.69
н503	387895.04	1517475.00
н504	387881.99	1517478.77
н505	387880.56	1517479.18
н506	387867.52	1517483.52
н507	387867.86	1517484.80
н508	387854.76	1517489.74
н509	387837.98	1517496.52
н510	387821.23	1517503.94
н511	387821.10	1517503.66
н512	387793.48	1517514.97
н513	387793.21	1517514.39
н514	387792.53	1517514.73
н515	387766.70	1517527.22
н516	387767.39	1517528.84
н517	387759.06	1517531.92
н518	387748.64	1517538.29
н519	387748.84	1517541.65
н520	387761.92	1517567.01
н521	387763.54	1517569.66
н522	387766.58	1517574.64
н523	387767.45	1517574.12
н524	387781.01	1517590.94
н525	387779.84	1517591.94
н526	387783.62	1517596.40
н527	387783.81	1517596.32
н528	387787.90	1517601.48
н529	387788.88	1517600.70
н530	387793.13	1517605.96
н531	387795.63	1517609.42
н532	387800.65	1517615.27
н533	387803.23	1517618.61
н367	387806.68	1517623.75

Условный номер земельного участка **10:03:0010418:49/чзУ1**

Площадь земельного участка **54 кв. м**

Категория земель: земли населенных пунктов

Разрешенное использование: для прокладки кабеля

Правообладатель: Российская Федерация

Постоянное (бессрочное) пользование: Федеральное государственное бюджетное учреждение «Северо-Западное управление по гидрометеорологии и мониторингу окружающей среды»

Способ образования: Образование части земельного участка

Кадастровый номер исходного земельного участка: 10:03:0010418:49

Площадь исходного земельного участка: 376 кв. м

Адресные характеристики: Республика Карелия, Кондопожский район, г. Кондопога, ул. Кондопожская.
Земельный участок расположен в северо-западной части кадастрового квартала К№10:03:01 04 18

Обозначение характерных точек границ	Координаты, м (МСК-10, зона 1)	
	X	Y
н376	387761.18	1517652.11
н534	387755.99	1517655.25
н535	387750.11	1517648.35
н536	387751.13	1517647.87
н377	387755.34	1517645.24

Условный номер земельного участка **10:03:0012101:42/чзу1**

Площадь земельного участка **19 кв. м**

Категория земель: земли населенных пунктов

Разрешенное использование: для прокладки кабеля

Правообладатель: Российская Федерация

Постоянное (бессрочное) пользование: Федеральное государственное бюджетное учреждение «Северо-Западное управление по гидрометеорологии и мониторингу окружающей среды»

Способ образования: Образование части земельного участка

Кадастровый номер исходного земельного участка: 10:03:0012101:42

Площадь исходного земельного участка: 290 кв. м

Адресные характеристики: Республика Карелия, Кондопожский район, г. Кондопога, ул. Кондопожская.

Земельный участок расположен в западной части кадастрового квартала К№10:03:01 21 01

Обозначение характерных точек границ	Координаты, м (МСК-10, зона 1)	
	X	Y
н534	387755.99	1517655.25
н376	387761.18	1517652.11
н538	387763.15	1517654.52
н537	387758.01	1517657.72

Условный номер земельного участка **:ЗУ23**

Площадь земельного участка **107 кв. м**

Кадастровый квартал: 10:03:0010418

Категория земель: земли населенных пунктов

Разрешенное использование: трубопроводный транспорт

Правообладатель: Российская Федерация

Способ образования: образование земельного участка

Адресные характеристики: Республика Карелия, Кондопожское городское поселение, г. Кондопога

Обозначение характерных точек границ	Координаты, м (МСК-10, зона 1)	
	X	Y
н534	387755.99	1517655.25
н539	387756.05	1517655.32
н540	387745.30	1517662.07
н541	387742.45	1517656.18
н542	387742.02	1517655.13
н543	387741.69	1517653.88
н544	387744.04	1517651.95
н545	387743.84	1517651.58
н546	387745.98	1517650.31
н535	387750.11	1517648.35

Условный номер земельного участка **:ЗУ24**

Площадь земельного участка **40 кв. м**

Кадастровый квартал: 10:03:0012101

Категория земель: земли населенных пунктов

Разрешенное использование: трубопроводный транспорт
 Правообладатель: Российская Федерация
 Способ образования: образование земельного участка
 Адресные характеристики: Республика Карелия, Кондопожское городское поселение, г. Кондопога

Обозначение характерных точек границ	Координаты, м (МСК-10, зона 1)	
	X	Y
н539	387756.05	1517655.32
н537	387758.01	1517657.72
н547	387746.62	1517664.81
н540	387745.30	1517662.07

Условный номер земельного участка **10:03:0010415:143/чзУ1**
 Площадь земельного участка **103 кв. м**
 Категория земель: земли населенных пунктов
 Разрешенное использование: объекты промышленного и коммунально-складского назначения III, IV, V класса опасности, территориальная зона П-1. Зона промышленно-коммунальная первого типа
 Правообладатель: Кондопожское городское поселение
 Способ образования: Образование части земельного участка
 Кадастровый номер исходного земельного участка: 10:03:0010415:143
 Площадь исходного земельного участка: 2000 кв. м
 Адресные характеристики: Республика Карелия, Кондопожский район, г. Кондопога, ул. Кондопожская.
 Земельный участок расположен в западной части кадастрового квартала К№10:03:01 21 01

Обозначение характерных точек границ	Координаты, м (МСК-10, зона 1)	
	X	Y
н486	387968.07	1517448.35
н548	387973.94	1517444.21
н549	387979.47	1517453.51
н550	387979.18	1517453.70
н551	387975.74	1517455.45
н552	387976.50	1517457.08
н487	387971.05	1517460.94

Условный номер земельного участка :**ЗУ25**
 Площадь земельного участка **6330 кв. м**
 Кадастровый квартал: 10:03:0010421
 Категория земель: земли населенных пунктов
 Разрешенное использование: трубопроводный транспорт
 Правообладатель: Российская Федерация
 Способ образования: образование земельного участка
 Адресные характеристики: Республика Карелия, Кондопожское городское поселение, г. Кондопога

Обозначение характерных точек границ	Координаты, м (МСК-10, зона 1)	
	X	Y
н240	386957.65	1517886.84
н239	386939.56	1517900.41
н238	386935.15	1517907.85
н237	386935.79	1517918.53
н236	386940.56	1517935.80
н235	386946.79	1517954.96
н234	386950.44	1517977.23
н233	386948.45	1517986.30
н553	386863.54	1518075.87
н554	386834.12	1518103.53
н555	386723.12	1518189.45
н556	386605.66	1518262.92
н557	386477.00	1518374.48

н558	386407.79	1518435.97
н559	386370.70	1518476.84
н560	386296.97	1518550.02
н561	386275.14	1518576.42
н562	386199.63	1518634.08
н563	386204.16	1518629.42
н564	386206.68	1518626.92
н565	386212.65	1518621.26
н566	386215.97	1518617.92
н567	386231.31	1518605.01
н568	386233.64	1518603.45
н569	386233.96	1518603.87
н570	386239.12	1518599.81
н571	386274.28	1518571.86
н572	386270.32	1518568.26
н573	386274.95	1518564.56
н574	386275.60	1518563.91
н575	386276.44	1518564.69
н576	386278.59	1518562.76
н577	386277.67	1518561.83
н578	386277.90	1518561.60
н579	386282.11	1518557.38
н580	386286.12	1518553.34
н581	386287.43	1518554.64
н582	386289.36	1518552.84
н583	386292.46	1518547.76
н584	386292.52	1518547.70
н585	386295.73	1518544.68
н586	386296.45	1518545.40
н587	386304.97	1518536.76
н588	386305.41	1518536.32
н589	386314.15	1518528.07
н590	386317.98	1518524.28
н591	386319.54	1518522.52
н592	386321.94	1518520.27
н593	386326.23	1518515.88
н594	386326.01	1518515.65
н595	386332.05	1518509.46
н596	386335.72	1518506.93
н597	386343.74	1518498.95
н598	386343.26	1518496.68
н599	386345.50	1518494.40
н600	386343.97	1518492.81
н601	386358.71	1518477.78
н602	386373.27	1518468.19
н603	386376.29	1518464.53
н604	386380.67	1518460.10
н605	386378.80	1518458.25
н606	386385.88	1518451.14
н607	386387.24	1518449.77
н608	386389.03	1518451.30
н609	386397.98	1518440.83
н610	386397.94	1518439.79
н611	386405.69	1518432.53
н612	386406.85	1518431.75
н613	386420.41	1518418.58
н614	386419.27	1518417.29
н615	386423.73	1518413.34
н616	386428.22	1518409.36

н617	386429.03	1518410.35
н618	386449.19	1518393.84
н619	386447.85	1518392.20
н620	386450.47	1518390.06
н621	386457.25	1518384.76
н622	386458.47	1518386.24
н623	386473.90	1518373.60
н624	386472.90	1518372.43
н625	386474.51	1518369.50
н626	386480.53	1518363.49
н627	386482.78	1518366.32
н628	386489.46	1518360.85
н629	386496.39	1518355.14
н630	386492.90	1518351.00
н631	386501.36	1518342.20
н632	386505.32	1518346.80
н633	386520.72	1518333.51
н634	386525.33	1518329.23
н635	386522.39	1518325.81
н636	386531.70	1518318.23
н637	386534.12	1518321.05
н638	386539.32	1518316.21
н639	386551.64	1518304.75
н640	386549.47	1518302.32
н641	386558.26	1518294.11
н642	386558.93	1518294.91
н643	386560.48	1518296.64
н644	386575.63	1518282.91
н645	386573.96	1518281.02
н646	386574.52	1518280.60
н647	386581.17	1518274.75
н648	386582.61	1518272.97
н649	386584.41	1518274.96
н650	386593.24	1518266.87
н651	386589.91	1518261.46
н652	386593.64	1518258.88
н653	386597.30	1518256.18
н654	386600.55	1518260.75
н655	386615.36	1518251.90
н656	386614.08	1518249.93
н657	386624.18	1518243.45
н658	386625.66	1518245.74
н659	386654.27	1518228.63
н660	386656.84	1518227.06
н661	386651.06	1518218.33
н662	386659.28	1518212.30
н663	386659.49	1518212.70
н664	386661.01	1518211.63
н665	386667.08	1518220.80
н666	386671.32	1518218.20
н667	386681.67	1518211.87
н668	386680.22	1518209.49
н669	386686.87	1518204.65
н670	386685.00	1518202.13
н671	386688.80	1518199.49
н672	386692.69	1518204.89
н673	386702.59	1518198.16
н674	386700.54	1518195.13
н675	386712.29	1518187.03

н676	386719.08	1518182.34
н677	386722.16	1518180.36
н678	386726.53	1518177.08
н679	386737.78	1518169.32
н680	386741.31	1518166.89
н681	386743.72	1518165.04
н682	386747.37	1518162.43
н683	386752.52	1518158.10
н684	386763.70	1518149.39
н685	386781.97	1518132.82
н686	386791.98	1518124.68
н687	386793.07	1518123.84
н688	386798.30	1518119.85
н689	386798.37	1518119.95
н690	386802.16	1518117.26
н691	386802.91	1518118.24
н692	386816.31	1518107.55
н693	386819.52	1518104.49
н694	386819.29	1518103.96
н695	386833.28	1518093.39
н696	386831.93	1518090.89
н697	386855.73	1518070.37
н698	386858.18	1518069.32
н699	386895.99	1518032.53
н700	386897.71	1518031.25
н701	386911.21	1518017.29
н702	386906.86	1518013.32
н703	386911.26	1518007.26
н704	386908.44	1518004.47
н705	386911.43	1518001.53
н706	386912.32	1518002.63
н707	386925.75	1517988.30
н708	386929.92	1517983.86
н709	386934.11	1517979.56
н710	386942.57	1517987.87
н711	386949.30	1517974.28
н712	386945.86	1517959.79
н713	386942.11	1517948.93
н714	386933.76	1517925.26
н715	386932.71	1517921.71
н716	386931.39	1517917.25
н717	386930.33	1517913.68
н718	386927.48	1517914.10
н719	386918.84	1517920.11
н720	386916.40	1517916.63
н721	386922.10	1517912.64
н722	386930.51	1517908.36
н723	386932.57	1517905.93
н724	386938.52	1517898.92
н241	386956.83	1517884.93

Условный номер земельного участка :**3У26**

Площадь земельного участка **4324 кв. м**

Кадастровый квартал: 10:03:0010420

Категория земель: земли населенных пунктов

Разрешенное использование: трубопроводный транспорт

Правообладатель: Российская Федерация

Способ образования: образование земельного участка

Адресные характеристики: Республика Карелия, Кондопожское городское поселение, г. Кондопога

Обозначение характерных точек границ	Координаты, м (МСК-10, зона 1)	
	X	Y
н559	386370.70	1518476.84
н558	386407.79	1518435.97
н557	386477.00	1518374.48
н556	386605.66	1518262.92
н555	386723.12	1518189.45
н554	386834.12	1518103.53
н553	386863.54	1518075.87
н233	386948.45	1517986.30
н232	386958.07	1517994.81
н726	386955.92	1517996.43
н727	386948.36	1518003.53
н728	386944.87	1518006.80
н729	386938.05	1518010.63
н730	386932.98	1518005.69
н731	386926.73	1518012.18
н732	386931.68	1518016.69
н733	386923.91	1518025.84
н734	386918.58	1518020.98
н735	386909.88	1518030.53
н736	386912.28	1518032.71
н737	386915.06	1518035.54
н738	386914.11	1518036.45
н739	386905.96	1518044.42
н740	386901.45	1518039.80
н741	386897.38	1518044.28
н742	386875.77	1518066.46
н743	386874.90	1518067.32
н744	386877.24	1518069.69
н745	386873.10	1518074.04
н746	386869.08	1518078.25
н747	386866.40	1518075.70
н748	386854.76	1518087.17
н749	386855.97	1518092.71
н750	386844.93	1518101.22
н751	386836.30	1518108.16
н752	386837.89	1518110.14
н753	386835.57	1518112.02
н754	386831.66	1518115.16
н755	386828.55	1518117.67
н756	386826.98	1518115.80
н757	386814.30	1518126.44
н758	386806.12	1518135.88
н759	386803.97	1518137.90
н760	386788.35	1518151.22
н761	386787.36	1518150.00
н762	386769.23	1518164.06
н763	386749.05	1518179.26
н764	386746.16	1518182.14
н765	386723.17	1518197.50
н766	386719.08	1518199.01
н767	386689.04	1518219.01
н768	386681.23	1518224.00
н769	386678.18	1518225.87
н770	386675.68	1518227.40
н771	386663.42	1518235.56
н772	386661.64	1518234.35

н773	386649.62	1518241.73
н774	386640.02	1518247.73
н775	386636.24	1518249.83
н776	386632.52	1518252.19
н777	386626.72	1518255.89
н778	386620.91	1518259.59
н779	386614.82	1518262.77
н780	386608.34	1518266.70
н781	386599.72	1518272.74
н782	386596.93	1518275.23
н783	386584.52	1518286.27
н784	386575.56	1518293.74
н785	386571.12	1518297.83
н786	386570.42	1518298.48
н787	386558.87	1518309.06
н788	386556.34	1518311.33
н789	386555.21	1518312.63
н790	386532.27	1518335.12
н791	386529.30	1518337.94
н792	386527.42	1518339.57
н793	386505.37	1518358.81
н794	386490.76	1518371.12
н795	386490.05	1518370.61
н796	386474.44	1518383.25
н797	386464.06	1518391.53
н798	386461.37	1518393.65
н799	386456.36	1518397.73
н800	386446.39	1518405.83
н801	386435.46	1518414.97
н802	386432.23	1518417.94
н803	386425.74	1518423.89
н804	386422.89	1518426.64
н805	386415.55	1518434.33
н806	386410.50	1518439.43
н807	386407.50	1518442.29
н808	386409.15	1518443.97
н809	386404.77	1518447.93
н810	386397.11	1518454.85
н811	386394.56	1518457.62
н812	386393.07	1518457.35
н813	386386.88	1518463.76
н814	386385.87	1518464.80
н815	386381.48	1518469.24
н816	386378.09	1518473.34
н817	386380.76	1518477.08
н818	386378.91	1518478.84
н725	386372.63	1518482.98

Условный номер земельного участка :**3У27**

Площадь земельного участка **2 кв. м**

Кадастровый квартал: 10:03:0012101

Категория земель: земли населенных пунктов

Разрешенное использование: трубопроводный транспорт

Правообладатель: Российская Федерация

Способ образования: образование земельного участка

Адресные характеристики: Республика Карелия, Кондопожское городское поселение, г. Кондопога

Обозначение характерных точек границ	Координаты, м (МСК-10, зона 1)
--------------------------------------	--------------------------------

Обозначение характерных точек границ	Координаты, м (МСК-10, зона 1)	
	X	Y
н729	386938.05	1518010.63
н728	386944.87	1518006.80
н819	386943.93	1518007.69
н820	386938.12	1518010.70

Условный номер земельного участка :**3У28**

Площадь земельного участка **15 кв. м**

Кадастровый квартал: 10:03:0012101

Категория земель: земли населенных пунктов

Разрешенное использование: трубопроводный транспорт

Правообладатель: Российская Федерация

Способ образования: образование земельного участка

Адресные характеристики: Республика Карелия, Кондопожское городское поселение, г. Кондопога

Обозначение характерных точек границ	Координаты, м (МСК-10, зона 1)	
	X	Y
н732	386931.68	1518016.69
н821	386933.20	1518018.06
н822	386925.60	1518024.82
н823	386924.26	1518026.15
н733	386923.91	1518025.84

Условный номер земельного участка :**3У29**

Площадь земельного участка **2260 кв. м**

Кадастровый квартал: 10:03:0010422

Категория земель: земли населенных пунктов

Разрешенное использование: трубопроводный транспорт

Правообладатель: Российская Федерация

Способ образования: образование земельного участка

Адресные характеристики: Республика Карелия, Кондопожское городское поселение, г. Кондопога

Обозначение характерных точек границ	Координаты, м (МСК-10, зона 1)	
	X	Y
н561	386275.14	1518576.42
н560	386296.97	1518550.02
н559	386370.70	1518476.84
н725	386372.63	1518482.98
н824	386371.48	1518483.74
н825	386374.10	1518487.64
н826	386374.55	1518489.08
н827	386390.63	1518514.48
н828	386405.86	1518534.93
н829	386433.78	1518564.61
н830	386432.27	1518569.41
н831	386426.05	1518565.40
н832	386398.00	1518534.83
н833	386399.62	1518533.37
н834	386385.82	1518513.72
н835	386376.88	1518502.03
н836	386367.31	1518491.56
н837	386363.05	1518491.45
н838	386362.66	1518491.83
н839	386361.99	1518491.15
н840	386337.58	1518515.79

н841	386330.92	1518522.50
н842	386327.55	1518525.94
н843	386324.14	1518529.28
н844	386323.69	1518528.75
н845	386316.21	1518537.14
н846	386306.21	1518546.73
н847	386303.31	1518549.48
н848	386301.93	1518550.79
н849	386282.04	1518569.95
н850	386279.32	1518573.62
н851	386276.63	1518575.00
н852	386267.18	1518584.12
н853	386264.50	1518586.70
н854	386254.18	1518596.31
н855	386248.48	1518601.99
н856	386246.27	1518603.77
н857	386241.06	1518607.98
н858	386237.94	1518611.06
н859	386239.68	1518612.30
н860	386235.65	1518618.08
н861	386227.14	1518625.57
н862	386218.62	1518632.83
н863	386202.87	1518648.30
н864	386201.38	1518649.66
н865	386200.07	1518648.19
н866	386196.44	1518651.43
н867	386195.78	1518650.81
н868	386187.57	1518657.34
н869	386185.21	1518659.33
н870	386178.86	1518664.69
н871	386173.14	1518671.15
н872	386172.49	1518671.85
н873	386161.82	1518683.15
н874	386158.85	1518686.16
н875	386151.13	1518676.01
н876	386154.56	1518672.77
н877	386157.17	1518675.54
н878	386163.12	1518669.92
н879	386178.98	1518654.94
н880	386183.47	1518648.84
н881	386195.94	1518637.36
н882	386196.11	1518637.54
н883	386198.90	1518634.83
н562	386199.63	1518634.08

Условный номер земельного участка :**ЗУ30**

Площадь земельного участка **363 кв. м**

Кадастровый квартал: 10:03:0010420

Категория земель: земли населенных пунктов

Разрешенное использование: трубопроводный транспорт

Правообладатель: Российская Федерация

Способ образования: образование земельного участка

Адресные характеристики: Республика Карелия, Кондопожское городское поселение, г. Кондопога

Обозначение характерных точек границ	Координаты, м (МСК-10, зона 1)	
	X	Y
н829	386433.78	1518564.61
н828	386405.86	1518534.93

н827	386390.63	1518514.48
н826	386374.55	1518489.08
н825	386374.10	1518487.64
н885	386385.85	1518501.09
н886	386389.28	1518504.38
н887	386392.62	1518507.54
н888	386395.02	1518510.83
н889	386407.12	1518529.26
н890	386414.06	1518538.36
н891	386429.62	1518553.47
н892	386427.74	1518555.40
н893	386430.41	1518558.60
н884	386435.37	1518562.80

Условный номер земельного участка :**ЗУ31**

Площадь земельного участка **2217 кв. м**

Кадастровый квартал: 10:03:0012102

Категория земель: земли сельскохозяйственного назначения

Разрешенное использование: трубопроводный транспорт

Правообладатель: Российская Федерация

Способ образования: образование земельного участка

Адресные характеристики: Республика Карелия, Кондопожское городское поселение

Обозначение характерных точек границ	Координаты, м (МСК-10, зона 1)	
	X	Y
н829	386433.78	1518564.61
н894	386457.78	1518584.31
н895	386482.98	1518609.41
н896	386422.71	1518684.42
н897	386421.28	1518686.34
н898	386418.03	1518680.66
н899	386414.78	1518682.51
н900	386412.00	1518678.58
н901	386413.35	1518676.90
н902	386416.39	1518673.12
н903	386416.36	1518673.10
н904	386390.35	1518690.02
н905	386388.19	1518697.58
н906	386373.37	1518705.76
н907	386380.04	1518682.41
н908	386407.71	1518665.23
н909	386417.45	1518658.58
н910	386423.91	1518663.77
н911	386457.84	1518621.54
н912	386470.83	1518608.60
н830	386432.27	1518569.41

Условный номер земельного участка :**ЗУ32**

Площадь земельного участка **44 кв. м**

Кадастровый квартал: 10:03:0012101

Категория земель: земли сельскохозяйственного назначения

Разрешенное использование: трубопроводный транспорт

Правообладатель: Российская Федерация

Способ образования: образование земельного участка

Адресные характеристики: Республика Карелия, Кондопожское городское поселение

Обозначение характерных точек границ	Координаты, м (МСК-10, зона 1)	
	X	Y

н894	386457.78	1518584.31
н829	386433.78	1518564.61
н884	386435.37	1518562.80
н914	386440.33	1518567.00
н913	386444.39	1518570.98

Условный номер земельного участка **10:03:0010421:21/чзУ1**

Площадь земельного участка **15 кв. м**

Категория земель: земли населенных пунктов

Разрешенное использование: для ведения личного подсобного хозяйства

Правообладатель: Миляев Владимир Александрович

Способ образования: Образование части земельного участка

Кадастровый номер исходного земельного участка: 10:03:0010421:21

Площадь исходного земельного участка: 1500 кв. м

Адресные характеристики: Республика Карелия, Кондопожский район, г. Кондопога, ул. Кондопожская, д. №1а

Обозначение характерных точек границ	Координаты, м (МСК-10, зона 1)	
	X	Y
н878	386163.12	1518669.92
н916	386162.04	1518668.78
н917	386166.48	1518664.76
н918	386169.46	1518662.06
н915	386170.53	1518662.92

Условный номер земельного участка **:ЗУ33**

Площадь земельного участка **174 кв. м**

Кадастровый квартал: 10:03:0012102

Категория земель: земли населенных пунктов

Разрешенное использование: трубопроводный транспорт

Правообладатель: Российская Федерация

Способ образования: образование земельного участка

Адресные характеристики: Республика Карелия, Кондопожское городское поселение, г. Кондопога

Обозначение характерных точек границ	Координаты, м (МСК-10, зона 1)	
	X	Y
н874	386158.85	1518686.16
н919	386157.96	1518687.06
н920	386151.55	1518693.78
н921	386149.49	1518695.93
н922	386142.87	1518689.84
н923	386145.49	1518687.09
н924	386143.60	1518685.30
н925	386142.52	1518684.15
н875	386151.13	1518676.01

Перечень кадастровых номеров существующих земельных участков, на которых линейный объект может быть размещен на условиях публичного сервитута (в целях установленных пунктом 1 статьи 39.37 Земельного кодекса Российской Федерации – для строительства, эксплуатации линейных объектов системы газоснабжения)

Таблица 1. Перечень кадастровых номеров существующих земельных участков, на которых линейный объект может быть размещен на условиях публичного сервитута (в целях установленных пунктом 1 статьи 39.37 Земельного кодекса Российской Федерации - для строительства, эксплуатации линейных объектов системы газоснабжения)							
№	Местоположение	Правообладатель земельного участка	Вид права	Кадастровый номер земельного участка	Категория земель	Примечание	Площадь
1	Российская Федерация, Республика Карелия, Кондопожский район, г. Кондопога	Акционерное общество «Кондопожский целлюлозно-бумажный комбинат»	частная	10:03:0000000:12474	земли населенных пунктов	-	2639
2	Республика Карелия, Кондопожский район, лесхоз Спасогубский. Земельный участок расположен в кадастровых кварталах: 10:03:05 07 02, 10:03:05 07 03, 10:03:06 12 01, 10:03:06 12 03, 10:03:06 12 04, 10:03:07 07 01, 10:03:07 26 01, 10:03:07 26 02, 10:03:07 26 03	Российская Федерация	государственная	10:03:0000000:78	земли лесного фонда	-	29 815
3	Республика Карелия, Кондопожский район, г. Кондопога. Земельный участок расположен в условном кадастровом квартале 10:03:01 00 00	Акционерное общество «Кондопожский целлюлозно-бумажный комбинат»	частная	ЕЗП 10:03:0010000:22 (обособленный 10:03:0011901:1)	Земли промышленности, энергетики, транспорта, связи, радиовещания, телевидения, информатики, земли для обеспечения космической деятельности, земли обороны, безопасности и земли иного специального назначения	-	327
4	Республика Карелия, Кондопожский район, г. Кондопога	Муниципальное образование «Кондопожское городское поселение»	Муниципальная	10:03:0012101:5	Земли сельскохозяйственного назначения	-	2847
5	Республика Карелия, Кондопожский район, г. Кондопога	Республика Карелия	государственная	10:03:0012101:4	Земли сельскохозяйственного назначения	-	140
6	Республика Карелия, Кондопожский район, г. Кондопога	Республика Карелия	государственная	10:03:0012101:16	Земли сельскохозяйственного назначения	Аренда: Общество с ограниченной ответственностью «Акваресурс»	35
7	Республика Карелия, Кондопожский район, г. Кондопога, ул. Кондопожская	Российская Федерация	государственная	10:03:0010418:49	земли населенных пунктов	Постоянное (бессрочное) пользование: Федеральное государственное бюджетное учреждение «Северо-Западное управление по гидрометеорологии и мониторингу окружающей среды»	54
8	Республика Карелия, Кондопожский район, г. Кондопога, ул. Кондопожская.	Российская Федерация	государственная	10:03:0012101:42	земли населенных пунктов	Постоянное (бессрочное) пользование: Федеральное государственное бюджетное учреждение «Северо-Западное управление по гидрометеорологии и мониторингу окружающей среды»	19
9	Республика Карелия, Кондопожский район, г. Кондопога, ул. Кондопожская	Кондопожское городское поселение	Муниципальная	10:03:0010415:143	земли населенных пунктов	-	103
10	Республика Карелия, Кондопожский район, г. Кондопога, ул. Кондопожская, д. №1а	Милев Владимир Александрович	частная	10:03:0010421:21	земли населенных пунктов	-	15
Суммарная площадь публичного сервитута, устанавливаемая в целях предусмотренной пунктом 1 статьи 39.37 Земельного кодекса Российской Федерации							6179

1.5 Сведения о границах территории, применительно к которой осуществляется подготовка проекта межевания, содержащие перечень координат характерных точек

Таблица № 1

Площадь земельного участка 92 307 кв. м

Обозначение характерных точек границ	Координаты, м (МСК 10, зона 1)	
	X	Y
527	389129.00	1517827.18
528	389128.60	1517795.42
529	389131.50	1517785.89
872	389149.91	1517766.17
873	389148.72	1517765.05
874	389152.66	1517760.25
875	389150.65	1517756.12
876	389167.68	1517747.95
877	389174.29	1517761.57
530	389162.32	1517767.39
531	389140.58	1517793.88
532	389141.00	1517826.33
533	389141.12	1517836.28
534	389141.79	1517887.99
535	389142.27	1517893.87
536	389219.62	1517884.10
537	389384.60	1517833.18
538	389553.92	1517744.91
539	389625.67	1517707.51
540	389639.08	1517695.97
541	389676.42	1517676.67
542	389681.70	1517631.00
543	389709.61	1517619.12
544	389807.62	1517604.76
545	389860.44	1517646.35
546	389867.14	1517651.63
547	389872.76	1517650.26
548	389889.92	1517635.12
549	390089.00	1517623.26
550	390148.11	1517622.60
551	390155.33	1517626.73
552	390179.49	1517603.74
553	390178.35	1517605.96
554	390179.25	1517606.42
555	390181.07	1517602.85
556	390180.65	1517602.64
557	390191.28	1517592.52
558	390202.84	1517581.52
559	390199.13	1517571.05
560	390188.85	1517538.05
561	390180.03	1517508.46
562	390164.82	1517476.39
563	390163.87	1517474.40
564	390149.89	1517398.07
565	390149.37	1517397.00
566	390147.50	1517393.17

567	390133.01	1517308.43
568	390127.01	1517275.16
569	390125.10	1517264.56
570	390122.37	1517249.41
571	390117.39	1517226.10
572	390114.86	1517214.25
573	390089.38	1517168.21
574	390073.28	1517141.25
575	390032.54	1517083.27
576	389985.05	1517029.08
577	389978.81	1517021.95
578	389966.68	1517012.84
579	389959.87	1517008.14
580	389926.64	1516985.16
581	389804.23	1516923.61
582	389780.85	1516893.55
583	389778.96	1516887.50
584	389790.41	1516883.91
585	389791.66	1516887.89
586	389812.04	1516914.11
587	389932.77	1516974.82
588	389967.06	1516998.52
589	389973.69	1517003.11
590	389987.01	1517013.10
591	389997.44	1517025.00
592	390041.99	1517075.84
593	390083.36	1517134.72
594	390099.78	1517162.22
595	390126.22	1517210.00
596	390130.30	1517229.12
597	390134.14	1517247.09
598	390140.94	1517284.78
599	390139.99	1517294.91
600	390142.81	1517295.16
601	390144.83	1517306.35
602	390159.04	1517389.46
603	390161.40	1517394.30
604	390175.39	1517470.69
605	390191.27	1517504.14
606	390200.33	1517534.56
607	390210.52	1517567.26
608	390216.76	1517584.85
609	390196.32	1517604.30
610	390157.12	1517641.59
611	390144.98	1517634.63
612	390089.43	1517635.26
613	389894.76	1517646.85
614	389878.48	1517661.22
615	389864.30	1517664.66
616	389852.63	1517655.47
617	389804.25	1517617.38
618	389712.88	1517630.76

619	389692.82	1517639.30
620	389687.60	1517684.40
621	389645.84	1517705.98
622	389632.44	1517717.51
623	389564.96	1517752.69
624	389389.18	1517844.33
625	389222.16	1517895.88
626	389006.86	1517923.07
627	388957.72	1517959.18
628	388808.59	1518068.76
629	388712.54	1518184.41
630	388515.92	1518329.41
631	388487.75	1518350.19
632	388474.45	1518359.59
633	388463.25	1518367.51
634	388452.07	1518375.41
635	388421.00	1518333.75
636	388393.00	1518336.41
637	388389.95	1518334.39
638	388374.47	1518324.15
639	388369.37	1518320.78
640	388327.06	1518318.43
641	388085.48	1518305.01
642	388060.23	1518307.95
643	387824.50	1518420.28
644	387773.92	1518458.29
645	387466.48	1518325.88
646	387222.78	1518492.68
647	387219.28	1518488.55
648	387199.82	1518465.57
649	387193.93	1518295.31
650	387206.38	1518235.92
651	387226.26	1518141.04
652	387241.90	1518103.80
653	387236.06	1518084.94
654	387245.67	1518057.07
655	387240.93	1518039.65
656	387242.01	1518039.36
657	387245.68	1518041.82
658	387246.23	1518040.94
659	387242.55	1518038.52
660	387240.76	1518039.01
661	387238.05	1518029.06
662	387242.12	1518017.09
663	387258.25	1518001.69
664	387259.14	1517996.91
665	387260.34	1517990.50
666	387265.63	1517965.90
667	387268.05	1517947.71
668	387268.00	1517947.04
669	387269.27	1517946.94
670	387270.44	1517946.86
671	387269.75	1517938.00
672	387269.10	1517930.19
673	387268.45	1517921.43
674	387267.36	1517912.41
675	387266.56	1517904.39
676	387266.29	1517900.72
677	387265.88	1517887.42

678	387264.91	1517880.79
679	387263.94	1517872.33
680	387266.57	1517849.89
681	387287.04	1517845.80
682	387287.84	1517838.71
683	387295.70	1517837.60
684	387293.19	1517818.90
685	387293.08	1517811.02
686	387296.69	1517810.52
687	387296.42	1517808.69
688	387296.93	1517808.60
689	387295.94	1517801.04
690	387295.32	1517801.13
691	387292.59	1517782.52
692	387287.97	1517783.10
693	387271.13	1517785.02
694	387269.92	1517785.09
695	387269.77	1517784.13
696	387253.02	1517785.46
697	387249.60	1517785.98
698	387223.36	1517790.42
699	387220.55	1517791.22
700	387221.62	1517797.39
701	387213.53	1517803.32
702	387212.41	1517793.55
703	387192.49	1517796.37
704	387190.69	1517796.61
705	387190.49	1517795.31
706	387186.40	1517796.18
707	387186.12	1517796.16
708	387168.23	1517799.32
709	387163.76	1517801.63
710	387104.12	1517810.73
711	387082.35	1517820.37
712	387076.69	1517823.82
713	387073.45	1517825.11
714	387070.58	1517824.72
715	387057.53	1517830.61
716	387056.99	1517831.33
717	387052.84	1517833.26
718	387049.49	1517836.50
719	387043.35	1517839.57
720	387043.89	1517840.85
721	387029.79	1517846.79
722	387000.50	1517866.51
723	386999.89	1517866.54
724	386997.96	1517867.72
725	386997.53	1517867.07
726	386978.59	1517879.59
727	386961.34	1517892.12
728	386957.96	1517894.58
729	386956.66	1517895.52
730	386953.04	1517898.15
731	386948.16	1517901.41
732	386946.31	1517902.81
733	386943.48	1517903.99
734	386940.57	1517907.92
735	386940.02	1517913.65
736	386940.64	1517921.86

737	386940.04	1517923.97
738	386947.01	1517939.74
739	386950.32	1517947.24
740	386960.06	1517978.97
741	386962.58	1517980.48
742	386993.58	1517966.32
743	386996.84	1517973.23
744	386995.30	1517973.96
745	386972.89	1517986.24
746	386968.78	1517988.54
747	386965.58	1517990.81
748	386962.30	1517992.29
749	386961.81	1517991.72
750	386958.07	1517994.81
751	386955.92	1517996.43
752	386948.36	1518003.53
753	386944.87	1518006.80
754	386943.93	1518007.69
755	386938.12	1518010.70
756	386938.05	1518010.63
757	386932.98	1518005.69
758	386926.73	1518012.18
759	386931.68	1518016.69
760	386933.20	1518018.06
761	386925.60	1518024.82
762	386924.26	1518026.15
763	386923.91	1518025.84
764	386918.58	1518020.98
765	386909.88	1518030.53
766	386912.28	1518032.71
767	386915.06	1518035.54
768	386914.11	1518036.45
769	386905.96	1518044.42
770	386901.45	1518039.80
771	386897.38	1518044.28
772	386875.77	1518066.46
773	386874.90	1518067.32
774	386877.24	1518069.69
775	386873.10	1518074.04
776	386869.08	1518078.25
777	386866.40	1518075.70
778	386854.76	1518087.17
779	386855.97	1518092.71
780	386844.93	1518101.22
781	386836.30	1518108.16
782	386837.89	1518110.14
783	386835.57	1518112.02
784	386831.66	1518115.16
785	386828.55	1518117.67
786	386826.98	1518115.80
787	386814.30	1518126.44
788	386806.12	1518135.88
789	386803.97	1518137.90
790	386788.35	1518151.22
791	386787.36	1518150.00
792	386769.23	1518164.06
793	386749.05	1518179.26
794	386746.16	1518182.14
795	386723.17	1518197.50

796	386719.08	1518199.01
797	386689.04	1518219.01
798	386681.23	1518224.00
799	386678.18	1518225.87
800	386675.68	1518227.40
801	386663.42	1518235.56
802	386661.64	1518234.35
803	386649.62	1518241.73
804	386640.02	1518247.73
805	386636.24	1518249.83
806	386632.52	1518252.19
807	386626.72	1518255.89
808	386620.91	1518259.59
809	386614.82	1518262.77
810	386608.34	1518266.70
811	386599.72	1518272.74
812	386596.93	1518275.23
813	386584.52	1518286.27
814	386575.56	1518293.74
815	386571.12	1518297.83
816	386570.42	1518298.48
817	386558.87	1518309.06
818	386556.34	1518311.33
819	386555.21	1518312.63
820	386532.27	1518335.12
821	386529.30	1518337.94
822	386527.42	1518339.57
823	386505.37	1518358.81
824	386490.76	1518371.12
825	386490.05	1518370.61
826	386474.44	1518383.25
827	386464.06	1518391.53
828	386461.37	1518393.65
829	386456.36	1518397.73
830	386446.39	1518405.83
831	386435.46	1518414.97
832	386432.23	1518417.94
833	386425.74	1518423.89
834	386422.89	1518426.64
835	386415.55	1518434.33
836	386410.50	1518439.43
837	386407.50	1518442.29
838	386409.15	1518443.97
839	386404.77	1518447.93
840	386397.11	1518454.85
841	386394.56	1518457.62
842	386393.07	1518457.35
843	386386.88	1518463.76
844	386385.87	1518464.80
845	386381.48	1518469.24
846	386378.09	1518473.34
847	386380.76	1518477.08
848	386378.91	1518478.84
849	386372.63	1518482.98
850	386371.48	1518483.74
851	386374.10	1518487.64
852	386385.85	1518501.09
853	386389.28	1518504.38
854	386392.62	1518507.54

855	386395.02	1518510.83
856	386407.12	1518529.26
857	386414.06	1518538.36
858	386429.62	1518553.47
859	386427.74	1518555.40
860	386430.41	1518558.60
861	386440.33	1518567.00
862	386444.39	1518570.98
863	386457.78	1518584.31
864	386482.98	1518609.41
865	386422.71	1518684.42
866	386421.28	1518686.34
867	386418.03	1518680.66
868	386414.78	1518682.51
869	386412.00	1518678.58
870	386413.35	1518676.90
871	386416.39	1518673.12
1	386416.36	1518673.10
2	386390.35	1518690.02
3	386388.19	1518697.58
4	386373.37	1518705.76
5	386380.04	1518682.41
6	386407.71	1518665.23
7	386417.45	1518658.58
8	386423.91	1518663.77
9	386457.84	1518621.54
10	386470.83	1518608.60
11	386432.27	1518569.41
12	386426.05	1518565.40
13	386398.00	1518534.83
14	386399.62	1518533.37
15	386385.82	1518513.72
16	386376.88	1518502.03
17	386367.31	1518491.56
18	386363.05	1518491.45
19	386362.66	1518491.83
20	386361.99	1518491.15
21	386337.58	1518515.79
22	386330.92	1518522.50
23	386327.55	1518525.94
24	386324.14	1518529.28
25	386323.69	1518528.75
26	386316.21	1518537.14
27	386306.21	1518546.73
28	386303.31	1518549.48
29	386301.93	1518550.79
30	386282.04	1518569.95
31	386279.32	1518573.62
32	386276.63	1518575.00
33	386267.18	1518584.12
34	386264.50	1518586.70
35	386254.18	1518596.31
36	386248.48	1518601.99
37	386246.27	1518603.77
38	386241.06	1518607.98
39	386237.94	1518611.06
40	386239.68	1518612.30
41	386235.65	1518618.08
42	386227.14	1518625.57

43	386218.62	1518632.83
44	386202.87	1518648.30
45	386201.38	1518649.66
46	386200.07	1518648.19
47	386196.44	1518651.43
48	386195.78	1518650.81
49	386187.57	1518657.34
50	386185.21	1518659.33
51	386178.86	1518664.69
52	386173.14	1518671.15
53	386172.49	1518671.85
54	386161.82	1518683.15
55	386158.85	1518686.16
56	386157.96	1518687.06
57	386151.55	1518693.78
58	386149.49	1518695.93
59	386142.87	1518689.84
60	386145.49	1518687.09
61	386143.60	1518685.30
62	386142.52	1518684.15
63	386151.13	1518676.01
64	386154.56	1518672.77
65	386157.17	1518675.54
66	386163.12	1518669.92
67	386162.04	1518668.78
68	386166.48	1518664.76
69	386169.46	1518662.06
70	386170.53	1518662.92
71	386178.98	1518654.94
72	386183.47	1518648.84
73	386195.94	1518637.36
74	386196.11	1518637.54
75	386198.90	1518634.83
76	386199.63	1518634.08
77	386204.16	1518629.42
78	386206.68	1518626.92
79	386212.65	1518621.26
80	386215.97	1518617.92
81	386231.31	1518605.01
82	386233.64	1518603.45
83	386233.96	1518603.87
84	386239.12	1518599.81
85	386274.28	1518571.86
86	386270.32	1518568.26
87	386274.95	1518564.56
88	386275.60	1518563.91
89	386276.44	1518564.69
90	386278.59	1518562.76
91	386277.67	1518561.83
92	386277.90	1518561.60
93	386282.11	1518557.38
94	386286.12	1518553.34
95	386287.43	1518554.64
96	386289.36	1518552.84
97	386292.46	1518547.76
98	386292.52	1518547.70
99	386295.73	1518544.68
100	386296.45	1518545.40
101	386304.97	1518536.76

102	386305.41	1518536.32
103	386314.15	1518528.07
104	386317.98	1518524.28
105	386319.54	1518522.52
106	386321.94	1518520.27
107	386326.23	1518515.88
108	386326.01	1518515.65
109	386332.05	1518509.46
110	386335.72	1518506.93
111	386343.74	1518498.95
112	386343.26	1518496.68
113	386345.50	1518494.40
114	386343.97	1518492.81
115	386358.71	1518477.78
116	386373.27	1518468.19
117	386376.29	1518464.53
118	386380.67	1518460.10
119	386378.80	1518458.25
120	386385.88	1518451.14
121	386387.24	1518449.77
122	386389.03	1518451.30
123	386397.98	1518440.83
124	386397.94	1518439.79
125	386405.69	1518432.53
126	386406.85	1518431.75
127	386420.41	1518418.58
128	386419.27	1518417.29
129	386423.73	1518413.34
130	386428.22	1518409.36
131	386429.03	1518410.35
132	386449.19	1518393.84
133	386447.85	1518392.20
134	386450.47	1518390.06
135	386457.25	1518384.76
136	386458.47	1518386.24
137	386473.90	1518373.60
138	386472.90	1518372.43
139	386474.51	1518369.50
140	386480.53	1518363.49
141	386482.78	1518366.32
142	386489.46	1518360.85
143	386496.39	1518355.14
144	386492.90	1518351.00
145	386501.36	1518342.20
146	386505.32	1518346.80
147	386520.72	1518333.51
148	386525.33	1518329.23
149	386522.39	1518325.81
150	386531.70	1518318.23
151	386534.12	1518321.05
152	386539.32	1518316.21
153	386551.64	1518304.75
154	386549.47	1518302.32
155	386558.26	1518294.11
156	386558.93	1518294.91
157	386560.48	1518296.64
158	386575.63	1518282.91
159	386573.96	1518281.02
160	386574.52	1518280.60

161	386581.17	1518274.75
162	386582.61	1518272.97
163	386584.41	1518274.96
164	386593.24	1518266.87
165	386589.91	1518261.46
166	386593.64	1518258.88
167	386597.30	1518256.18
168	386600.55	1518260.75
169	386615.36	1518251.90
170	386614.08	1518249.93
171	386624.18	1518243.45
172	386625.66	1518245.74
173	386654.27	1518228.63
174	386656.84	1518227.06
175	386651.06	1518218.33
176	386659.28	1518212.30
177	386659.49	1518212.70
178	386661.01	1518211.63
179	386667.08	1518220.80
180	386671.32	1518218.20
181	386681.67	1518211.87
182	386680.22	1518209.49
183	386686.87	1518204.65
184	386685.00	1518202.13
185	386688.80	1518199.49
186	386692.69	1518204.89
187	386702.59	1518198.16
188	386700.54	1518195.13
189	386712.29	1518187.03
190	386719.08	1518182.34
191	386722.16	1518180.36
192	386726.53	1518177.08
193	386737.78	1518169.32
194	386741.31	1518166.89
195	386743.72	1518165.04
196	386747.37	1518162.43
197	386752.52	1518158.10
198	386763.70	1518149.39
199	386781.97	1518132.82
200	386791.98	1518124.68
201	386793.07	1518123.84
202	386798.30	1518119.85
203	386798.37	1518119.95
204	386802.16	1518117.26
205	386802.91	1518118.24
206	386816.31	1518107.55
207	386819.52	1518104.49
208	386819.29	1518103.96
209	386833.28	1518093.39
210	386831.93	1518090.89
211	386855.73	1518070.37
212	386858.18	1518069.32
213	386895.99	1518032.53
214	386897.71	1518031.25
215	386911.21	1518017.29
216	386906.86	1518013.32
217	386911.26	1518007.26
218	386908.44	1518004.47
219	386911.43	1518001.53

220	386912.32	1518002.63
221	386925.75	1517988.30
222	386929.92	1517983.86
223	386934.11	1517979.56
224	386942.57	1517987.87
225	386949.30	1517974.28
226	386945.86	1517959.79
227	386942.11	1517948.93
228	386933.76	1517925.26
229	386932.71	1517921.71
230	386931.39	1517917.25
231	386930.33	1517913.68
232	386927.48	1517914.10
233	386918.84	1517920.11
234	386916.40	1517916.63
235	386922.10	1517912.64
236	386930.51	1517908.36
237	386932.57	1517905.93
238	386938.52	1517898.92
239	386956.83	1517884.93
240	386959.03	1517883.25
241	386969.39	1517876.32
242	386994.19	1517859.65
243	387014.67	1517845.92
244	387030.07	1517835.04
245	387044.43	1517827.41
246	387047.98	1517824.75
247	387054.24	1517823.25
248	387102.00	1517801.06
249	387193.04	1517785.28
250	387192.57	1517782.58
251	387204.50	1517780.49
252	387204.97	1517783.21
253	387242.43	1517776.72
254	387288.14	1517773.02
255	387297.00	1517771.82
256	387310.49	1517770.00
257	387338.64	1517760.65
258	387344.84	1517760.34
259	387350.27	1517760.07
260	387357.02	1517756.92
261	387356.73	1517756.16
262	387355.21	1517752.22
263	387363.74	1517748.92
264	387366.11	1517748.00
265	387367.71	1517751.42
266	387367.90	1517751.84
267	387391.17	1517741.30
268	387437.53	1517723.23
269	387449.19	1517717.60
270	387464.29	1517711.92
271	387470.12	1517709.73
272	387481.20	1517704.73
273	387487.04	1517700.13
274	387499.04	1517692.20
275	387517.16	1517680.23
276	387528.80	1517672.54
277	387543.85	1517663.63
278	387559.46	1517654.29

279	387570.23	1517646.00
280	387592.58	1517626.63
281	387613.06	1517598.67
282	387622.75	1517590.01
283	387644.24	1517577.12
284	387671.50	1517563.81
285	387683.74	1517557.93
286	387698.41	1517549.91
287	387718.97	1517540.53
288	387728.70	1517535.34
289	387727.21	1517532.34
290	387732.61	1517529.66
291	387738.00	1517527.02
292	387739.52	1517530.31
293	387759.25	1517520.62
294	387782.78	1517508.80
295	387807.00	1517497.44
296	387825.19	1517488.81
297	387846.14	1517480.18
298	387865.25	1517472.95
299	387883.28	1517467.23
300	387893.48	1517465.22
301	387908.42	1517464.31
302	387921.37	1517465.24
303	387944.71	1517469.96
304	387945.32	1517464.43
305	387968.07	1517448.35
306	387973.94	1517444.21
307	387979.47	1517453.51
308	387979.18	1517453.70
309	387975.74	1517455.45
310	387976.50	1517457.08
311	387971.05	1517460.94
312	387958.66	1517469.69
313	387956.65	1517471.11
314	387956.54	1517472.15
315	387966.23	1517473.94
316	387964.21	1517484.82
317	387959.07	1517485.95
318	387959.94	1517489.40
319	387954.41	1517490.32
320	387953.43	1517482.50
321	387944.87	1517483.45
322	387943.17	1517481.52
323	387939.69	1517479.44
324	387929.76	1517476.97
325	387912.12	1517474.78
326	387903.88	1517474.19
327	387898.88	1517474.69
328	387895.04	1517475.00
329	387881.99	1517478.77
330	387880.56	1517479.18
331	387867.52	1517483.52
332	387867.86	1517484.80
333	387854.76	1517489.74
334	387837.98	1517496.52
335	387821.23	1517503.94
336	387821.10	1517503.66
337	387793.48	1517514.97

338	387793.21	1517514.39
339	387792.53	1517514.73
340	387766.70	1517527.22
341	387767.39	1517528.84
342	387759.06	1517531.92
343	387748.64	1517538.29
344	387748.84	1517541.65
345	387761.92	1517567.01
346	387763.54	1517569.66
347	387766.58	1517574.64
348	387767.45	1517574.12
349	387781.01	1517590.94
350	387779.84	1517591.94
351	387783.62	1517596.40
352	387783.81	1517596.32
353	387787.90	1517601.48
354	387788.88	1517600.70
355	387793.13	1517605.96
356	387795.63	1517609.42
357	387800.65	1517615.27
358	387803.23	1517618.61
359	387806.68	1517623.75
360	387807.77	1517625.38
361	387795.48	1517634.39
362	387779.99	1517644.03
363	387779.05	1517642.40
364	387770.50	1517647.26
365	387771.56	1517649.28
366	387763.28	1517654.44
367	387763.15	1517654.52
368	387758.01	1517657.72
369	387746.62	1517664.81
370	387745.30	1517662.07
371	387742.45	1517656.18
372	387742.02	1517655.13
373	387741.69	1517653.88
374	387744.04	1517651.95
375	387743.84	1517651.58
376	387745.98	1517650.31
377	387750.11	1517648.35
378	387751.13	1517647.87
379	387755.34	1517645.24
380	387761.00	1517641.72
381	387761.85	1517642.83
382	387772.36	1517637.30
383	387781.74	1517631.35
384	387786.01	1517630.45
385	387789.34	1517628.67
386	387796.03	1517624.40
387	387769.04	1517590.78
388	387766.03	1517587.12
389	387755.10	1517572.20
390	387751.14	1517565.84
391	387738.25	1517543.06
392	387726.43	1517548.30
393	387708.45	1517555.95
394	387709.51	1517558.12
395	387703.79	1517560.65
396	387689.22	1517568.61

397	387680.94	1517572.59
398	387680.01	1517571.02
399	387678.70	1517570.94
400	387676.10	1517572.64
401	387676.22	1517572.89
402	387652.00	1517584.82
403	387633.02	1517595.43
404	387629.11	1517598.26
405	387620.31	1517607.76
406	387605.57	1517627.30
407	387603.36	1517630.21
408	387600.54	1517632.75
409	387582.26	1517649.22
410	387579.92	1517651.21
411	387562.08	1517663.24
412	387555.71	1517667.54
413	387543.78	1517675.34
414	387531.33	1517683.25
415	387532.38	1517685.00
416	387515.40	1517695.97
417	387514.59	1517694.43
418	387488.16	1517709.95
419	387485.56	1517711.48
420	387482.20	1517713.67
421	387478.71	1517714.67
422	387474.17	1517716.74
423	387452.34	1517724.96
424	387440.70	1517730.58
425	387442.17	1517734.46
426	387421.36	1517742.28
427	387401.21	1517750.00
428	387399.91	1517750.50
429	387398.59	1517746.40
430	387393.83	1517747.94
431	387395.25	1517752.33
432	387367.03	1517765.49
433	387353.21	1517771.94
434	387346.60	1517772.27
435	387345.55	1517772.32
436	387343.84	1517769.63
437	387343.76	1517769.50
438	387330.44	1517773.26
439	387317.86	1517777.32
440	387305.17	1517781.18
441	387300.11	1517781.74
442	387301.54	1517791.73
443	387303.48	1517797.41
444	387305.06	1517809.86
445	387305.18	1517818.01
446	387305.39	1517819.62
447	387304.65	1517819.91
448	387308.90	1517847.79
449	387306.83	1517848.10
450	387298.72	1517849.34
451	387298.54	1517850.88
452	387298.38	1517852.33
453	387278.78	1517856.40
454	387279.29	1517859.28
455	387277.47	1517859.95

456	387276.77	1517865.88
457	387275.62	1517866.04
458	387274.80	1517867.23
459	387274.84	1517878.19
460	387275.86	1517878.60
461	387275.80	1517883.35
462	387275.43	1517883.45
463	387273.78	1517884.23
464	387272.36	1517885.40
465	387271.47	1517886.90
466	387271.33	1517889.00
467	387271.73	1517891.38
468	387271.96	1517894.66
469	387272.39	1517895.72
470	387272.68	1517899.81
471	387273.24	1517903.99
472	387273.96	1517905.92
473	387274.38	1517910.81
474	387273.64	1517911.37
475	387274.03	1517914.79
476	387274.21	1517915.31
477	387274.92	1517921.32
478	387274.56	1517921.96
479	387274.92	1517926.35
480	387274.52	1517937.65
481	387274.64	1517941.89
482	387275.94	1517943.84
483	387276.14	1517947.36
484	387274.63	1517949.48
485	387274.94	1517953.11
486	387275.50	1517955.04
487	387275.58	1517958.20
488	387278.48	1517960.27
489	387278.04	1517963.61
490	387277.46	1517967.96
491	387274.08	1517983.68
492	387272.11	1517992.86

493	387271.09	1517998.33
494	387269.34	1518007.70
495	387252.53	1518023.74
496	387250.59	1518029.45
497	387258.22	1518057.48
498	387248.68	1518085.14
499	387254.65	1518104.42
500	387237.77	1518144.63
501	387222.12	1518219.31
502	387205.97	1518296.34
503	387211.67	1518460.99
504	387224.94	1518476.66
505	387268.67	1518446.73
506	387465.16	1518312.25
507	387772.28	1518444.52
508	387818.26	1518409.97
509	388056.87	1518296.26
510	388085.12	1518292.97
511	388307.02	1518305.29
512	388373.28	1518308.97
513	388396.09	1518324.06
514	388426.59	1518321.17
515	388454.69	1518358.86
516	388456.83	1518357.35
517	388466.85	1518350.27
518	388480.72	1518340.46
519	388509.86	1518318.98
520	388704.24	1518175.62
521	388800.30	1518059.97
522	388950.71	1517949.44
523	389002.26	1517911.56
524	389130.35	1517895.38
525	389129.79	1517888.56
526	389129.12	1517836.46

1.6 Перечень и сведения о площади публичных сервитутов, устанавливаемых по зоне планируемого размещения линейного объекта

Согласно требованиям ст. 39.37 Земельного кодекса РФ установление публичного сервитута возможно в следующих целях:

- 1) размещение объектов электросетевого хозяйства, тепловых сетей, водопроводных сетей, сетей водоотведения, линий и сооружений связи, линейных объектов системы газоснабжения, нефтепроводов и нефтепродуктопроводов, их неотъемлемых технологических частей, если указанные объекты являются объектами федерального, регионального или местного значения, либо необходимы для организации электро-, газо-, тепло- водоснабжения населения и водоотведения, подключения (технологического присоединения) к сетям инженерно-технического обеспечения, либо переносятся в связи с изъятием земельных участков, на которых они ранее располагались, для государственных или муниципальных нужд (далее также - инженерные сооружения);
- 2) складирование строительных и иных материалов, размещение временных или вспомогательных сооружений (включая ограждения, бытовки, навесы) и (или) строительной техники, которые необходимы для обеспечения строительства, реконструкции, ремонта объектов транспортной инфраструктуры федерального, регионального или местного значения, на срок указанных строительства, реконструкции, ремонта;
- 3) устройство пересечений автомобильных дорог или железнодорожных путей с железнодорожными путями общего пользования на земельных участках, находящихся в государственной собственности, в границах полос отвода железных дорог, а также устройство пересечений автомобильных дорог или железнодорожных путей с автомобильными дорогами или примыканий автомобильных дорог к другим автомобильным дорогам на земельных участках, находящихся в государственной или муниципальной собственности, в границах полосы отвода автомобильной дороги;
- 4) размещение автомобильных дорог и железнодорожных путей в туннелях;
- 5) проведение инженерных изысканий в целях подготовки документации по планировке территории, предусматривающей размещение линейных объектов федерального, регионального или местного значения, проведение инженерных изысканий для строительства, реконструкции указанных объектов, а также сооружений, предусмотренных подпунктом 1 настоящей статьи.

Согласно требованиям статьи 39.45 Земельного кодекса РФ, публичный сервитут устанавливается на срок от десяти до сорока девяти лет в случае установления публичного сервитута в целях, предусмотренных подпунктами 1, 3 и 4 статьи 39.37 и на срок

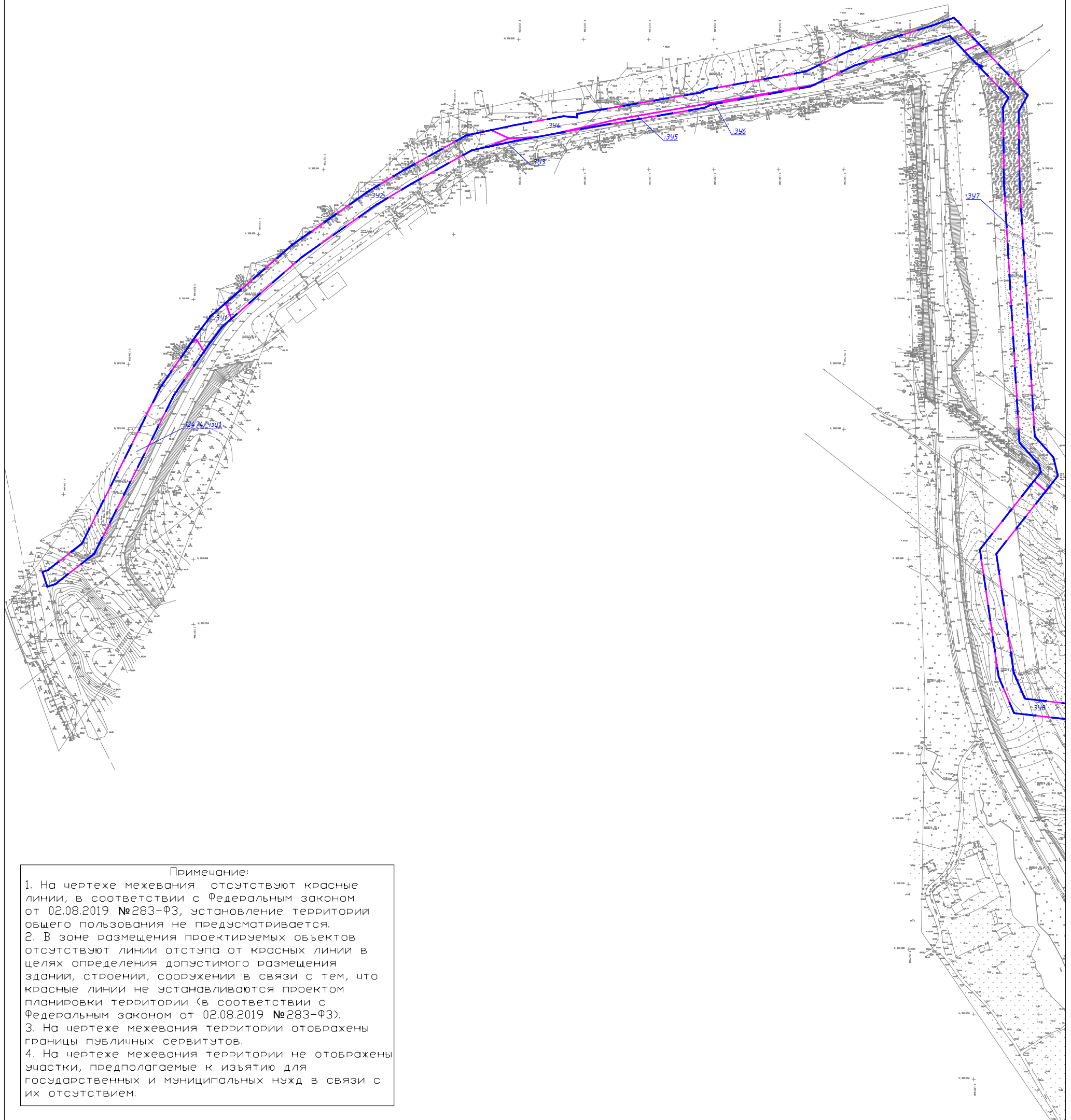
строительства, реконструкции, ремонта объектов транспортной инфраструктуры федерального, регионального или местного значения в случае установления публичного сервитута в целях, предусмотренных подпунктом 2 статьи 39.37.

Границы публичного сервитута в целях, предусмотренных подпунктами 1, 3 и 4 статьи 39.37 Земельного Кодекса, определяются в соответствии с установленными документацией по планировке территории границами зон планируемого размещения объектов, а в случае, если для размещения инженерных сооружений, автомобильных дорог, железнодорожных путей разработка документации по планировке территории не требуется, в пределах, не превышающих размеров соответствующих охранных зон. (ч. 6 ст. 39.41 Земельного кодекса РФ).

Перечень координат характерных точек границ зон публичных сервитутов, соответствуют перечню координат границы зоны планируемого размещения линейного объекта и представлены в Томе 1 Приложение А, Таблица № 1. Общая площадь устанавливаемого сервитута составит 92 307 кв.м.

Раздел 2. Проект межевания. Графическая часть

2.1 Чертежи межевания



Примечание:

1. На чертеже межевания отсутствуют красные линии, в соответствии с Федеральным законом от 02.08.2019 №283-ФЗ, установление территории общего пользования не предусматривается.
2. В зоне размещения проектируемых объектов отсутствуют линии отступа от красных линий в целях определения допустимого размещения зданий, строений, сооружений в связи с тем, что красные линии не устанавливаются проектом планировки территории (в соответствии с Федеральным законом от 02.08.2019 №283-ФЗ).
3. На чертеже межевания территории отображены границы публичных сервитутов.
4. На чертеже межевания территории не отображены участки, предполагаемые к изъятию для государственных и муниципальных нужд в связи с их отсутствием.

- Границы образуемых земельных участков / образуемых частей земельных участков
- - - - - Граница публичного сервитута, подлежащего установлению
- 391 Условный номер земельного участка
- :21/чз91 Условный номер земельного участка образуемого путем раздела

Изм.	Кол.уч.	Лист	N док	Подп.	Дата
Исполнитель	Гайдар			<i>Гайдар</i>	07.2023
Гл. спец					
Рук. группы	Боровская			<i>Боровская</i>	07.2023
Зам.нач. отдела					

Строительство сети газораспределения высокого (до 0,6 МПа) и низкого давления с газопроводами-вводами в районе ул. Кондопожской в г. Кондопога

Основная часть проекта межевания территории Графическая часть	Стадия	Лист	Листов
	П	1	6





Чертеж межевания территории
М 1:3000



ООО "ЦКУ"



Примечание:

1. На чертеже межевания отсутствуют красные линии, в соответствии с Федеральным законом от 02.08.2019 №283-ФЗ, установление территории общего пользования не предусматривается.
2. В зоне размещения проектируемых объектов отсутствуют линии отступа от красных линий в целях определения допустимого размещения зданий, строений, сооружений в связи с тем, что красные линии не устанавливаются проектом планировки территории (в соответствии с Федеральным законом от 02.08.2019 №283-ФЗ).
3. На чертеже межевания территории отображены границы публичных сервитутов.
4. На чертеже межевания территории не отображены участки, предполагаемые к изъятию для государственных и муниципальных нужд в связи с их отсутствием.

-  Границы образуемых земельных участков / образуемых частей земельных участков
-  Граница публичного сервитута, подлежащего установлению
-  341 Условный номер земельного участка
-  :21/чз41 Условный номер земельного участка образуемого путем раздела

Изм.	Кол.уч.	Лист	N док.	Подп.	Дата
Исполнитель	Гайдар				07.2023
Гл. спец					
Рук. группы	Боровская				07.2023
Зам.нач. отдела					

Строительство сети газораспределения высокого (до 0,6 МПа) и низкого давления с газопроводами-вводами в районе ул. Кондопожской в г. Кондопога

Основная часть проекта межевания территории Графическая часть	Стадия	Лист	Листов
	П	2	6



Чертеж межевания территории
М 1:3000

ООО "ЦКУ"



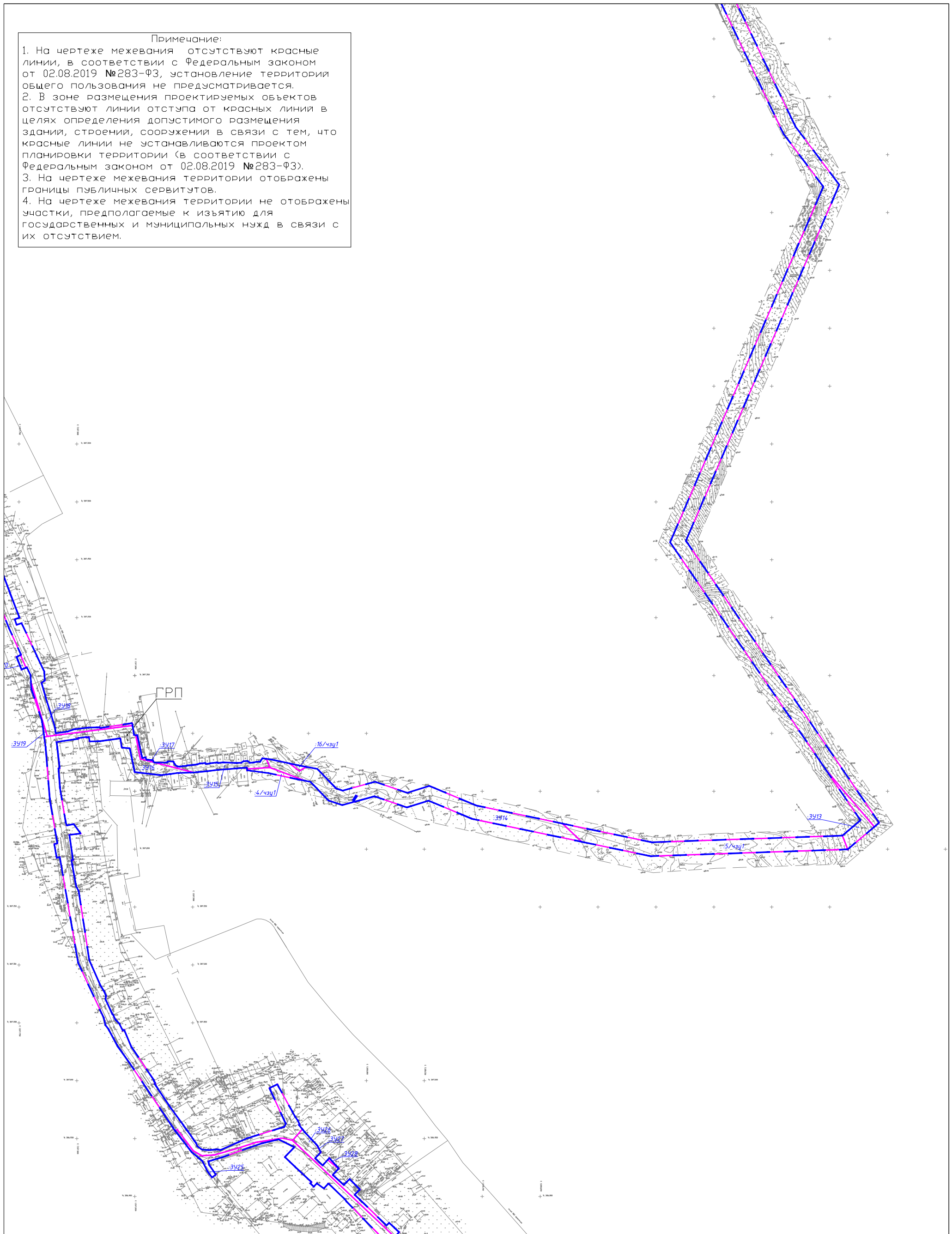
Примечание:

1. На чертеже межевания отсутствуют красные линии, в соответствии с Федеральным законом от 02.08.2019 №283-ФЗ, установление территории общего пользования не предусматривается.
2. В зоне размещения проектируемых объектов отсутствуют линии отступа от красных линий в целях определения допустимого размещения зданий, строений, сооружений в связи с тем, что красные линии не устанавливаются проектом планировки территории (в соответствии с Федеральным законом от 02.08.2019 №283-ФЗ).
3. На чертеже межевания территории отображены границы публичных сервитутов.
4. На чертеже межевания территории не отображены участки, предполагаемые к изъятию для государственных и муниципальных нужд в связи с их отсутствием.

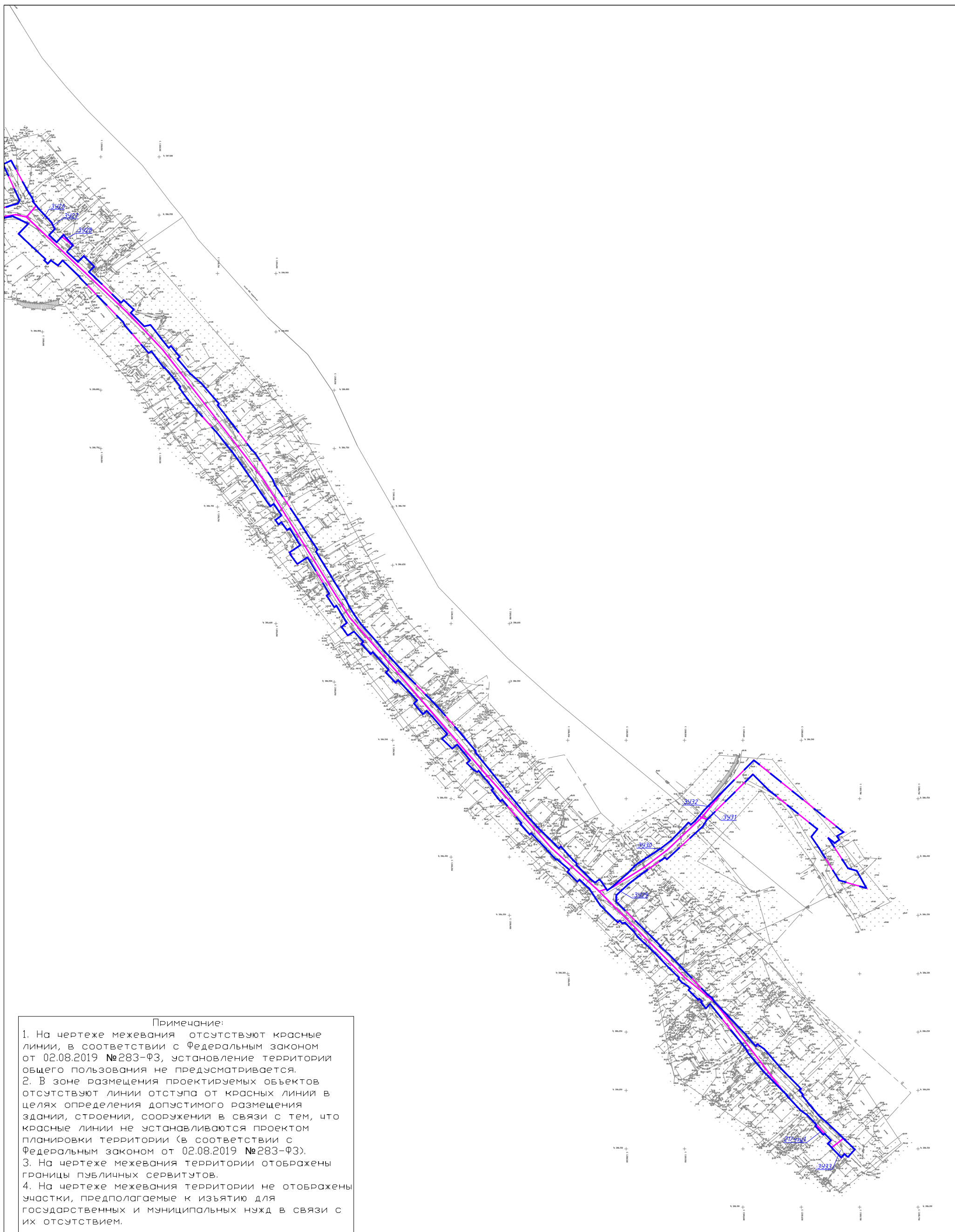
 Границы образуемых земельных участков / образуемых частей земельных участков  Граница публичного сервитута, подлежащего установлению 341 Условный номер земельного участка :21/чзц1 Условный номер земельного участка образуемого путем раздела							Строительство сети газораспределения высокого (до 0,6 МПа) и низкого давления с газопроводами-вводами в районе ул. Кондопожской в г. Кондопога			
	Изм.	Кол.уч.	Лист	N док	Подп.	Дата	Основная часть проекта межевания территории	Стадия	Лист	Листов
							Графическая часть	П	3	6
	Исполнитель	Гайдар		<i>Гайдар</i>	07.2023		Чертеж межевания территории	ООО "ЦКУ"		
	Гл. спец									
	Рук. группы	Боровская		<i>Боровская</i>	07.2023					
	Зам.нач. отдела						М 1:3000			

Примечание:

1. На чертеже межевания отсутствуют красные линии, в соответствии с Федеральным законом от 02.08.2019 №283-ФЗ, установление территории общего пользования не предусматривается.
2. В зоне размещения проектируемых объектов отсутствуют линии отступа от красных линий в целях определения допустимого размещения зданий, строений, сооружений в связи с тем, что красные линии не устанавливаются проектом планировки территории (в соответствии с Федеральным законом от 02.08.2019 №283-ФЗ).
3. На чертеже межевания территории отображены границы публичных сервитутов.
4. На чертеже межевания территории не отображены участки, предполагаемые к изъятию для государственных и муниципальных нужд в связи с их отсутствием.







<p>— Границы образуемых земельных участков / образуемых частей земельных участков</p> <p>--- Граница публичного сервитута, подлежащего установлению</p> <p>341 Условный номер земельного участка</p> <p>:21/чзп1 Условный номер земельного участка образуемого путем раздела</p>							<p>Строительство сети газораспределения высокого (до 0,6 МПа) и низкого давления с газопроводами-вводами в районе ул. Кондопожской в г. Кондопога</p>	<p>Основная часть проекта межевания территории</p> <p>Графическая часть</p>	Стадия	Лист	Листов
	Изм.	Кол.уч.	Лист	N док	Подп.	Дата			П	5	6
	Исполнитель	Гайдар	Тайгар	07.2023			<p>Чертеж межевания территории</p> <p>М 1:3000</p>	<p>ООО "ЦКУ"</p>			
	Гл. спец										
	Рук. группы	Боровская		07.2023							
	Зам.нач. отдела										



Примечание:

1. На чертеже межевания отсутствуют красные линии, в соответствии с Федеральным законом от 02.08.2019 №283-ФЗ, установление территории общего пользования не предусматривается.
2. В зоне размещения проектируемых объектов отсутствуют линии отступа от красных линий в целях определения допустимого размещения зданий, строений, сооружений в связи с тем, что красные линии не устанавливаются проектом планировки территории (в соответствии с Федеральным законом от 02.08.2019 №283-ФЗ).
3. На чертеже межевания территории отображены границы публичных сервитутов.
4. На чертеже межевания территории не отображены участки, предполагаемые к изъятию для государственных и муниципальных нужд в связи с их отсутствием.

-  Границы образуемых земельных участков / образуемых частей земельных участков
-  Граница публичного сервитута, подлежащего установлению
- 3У1** Условный номер земельного участка
- :21/ч3У1** Условный номер земельного участка образуемого путем раздела

Изм.	Кол.уч.	Лист	N док	Подп.	Дата
Исполнитель	Гайдар				07.2023
Гл. спец					
Рук. группы	Боровская				07.2023
Зам.нач. отдела					

Строительство сети газораспределения высокого (до 0,6 МПа) и низкого давления с газопроводами-вводами в районе ул. Кондопожской в г. Кондопога

Основная часть проекта межевания территории	Стадия	Лист	Листов
Графическая часть	П	6	6

Чертеж межевания территории
М 1:3000

ООО "ЦКУ"