



ТРАНССТРОЙ
И Н Ж И Н И Р И Н Г

ООО "ТРАНССТРОЙИНЖИНИРИНГ"

СРО-П-069-02122009

**Заказчик – Казенное учреждение Республики Карелия «Управление
Капитального строительства Республики Карелия»**

**«Строительство линии электропередачи от ПС-20 для электроснабжения
деревообрабатывающего производства, г. Кондопога»**

**ДОКУМЕНТАЦИЯ ПО ПЛАНИРОВКЕ ТЕРРИТОРИИ
ПРОЕКТ ПЛАНИРОВКИ ТЕРРИТОРИИ
ПРОЕКТ МЕЖЕВАНИЯ ТЕРРИТОРИИ**

21АЭФ-18/2018-ППТ

**ТОМ 4
ПРОЕКТ ПЛАНИРОВКИ ТЕРРИТОРИИ
МАТЕРИАЛЫ ПО ОБОСНОВАНИЮ
ПРОЕКТА ПЛАНИРОВКИ ТЕРРИТОРИИ
Графическая часть**

Уфа, 2019



ТРАНССТРОЙ
ИНЖИНИРИНГ

ООО "ТРАНССТРОЙИНЖИНИРИНГ"

СРО-П-069-02122009

**Заказчик – Казенное учреждение Республики Карелия «Управление
Капитального строительства Республики Карелия»**

**«Строительство линии электропередачи от ПС-20 для электроснабжения
деревообрабатывающего производства, г. Кондопога»**

**ДОКУМЕНТАЦИЯ ПО ПЛАНИРОВКЕ ТЕРРИТОРИИ
ПРОЕКТ ПЛАНИРОВКИ ТЕРРИТОРИИ
ПРОЕКТ МЕЖЕВАНИЯ ТЕРРИТОРИИ**

21АЭФ-18/2018-ППТ

ТОМ 4

**ПРОЕКТ ПЛАНИРОВКИ ТЕРРИТОРИИ
МАТЕРИАЛЫ ПО ОБОСНОВАНИЮ
ПРОЕКТА ПЛАНИРОВКИ ТЕРРИТОРИИ**

Графическая часть

**Заместитель
генерального директора**






А.Ю. Бревенников

Уфа, 2019

СОДЕРЖАНИЕ

СОДЕРЖАНИЕ	3
1. СХЕМА РАСПОЛОЖЕНИЯ ЭЛЕМЕНТОВ ПЛАНИРОВОЧНОЙ СТРУКТУРЫ	4
2. СХЕМА ИСПОЛЬЗОВАНИЯ ТЕРРИТОРИИ В ПЕРИОД ПОДГОТОВКИ ПРОЕКТА ПЛАНИРОВКИ ТЕРРИТОРИИ, СХЕМА ГРАНИЦ ЗОН С ОСОБЫМИ УСЛОВИЯМИ ИСПОЛЬЗОВАНИЯ ТЕРРИТОРИЙ. СХЕМА КОНСТРУКТИВНЫХ И ПЛАНИРОВОЧНЫХ РЕШЕНИЙ	5

Взам. инв. №		Подпись и дата						21АЭФ-18/2018-ППТ-С		
Изм.	Кол.уч.	Лист	№ док.	Подпись	Дата					
					01.2019					
					01.2019					
Индв. № подл.		Содержание тома				Стадия	Лист	Листов		
						П	3	21		
						ООО «ТрансСтройИнжиниринг»				
		Н. контр	Тимергазина Л.Х.		01.2019					



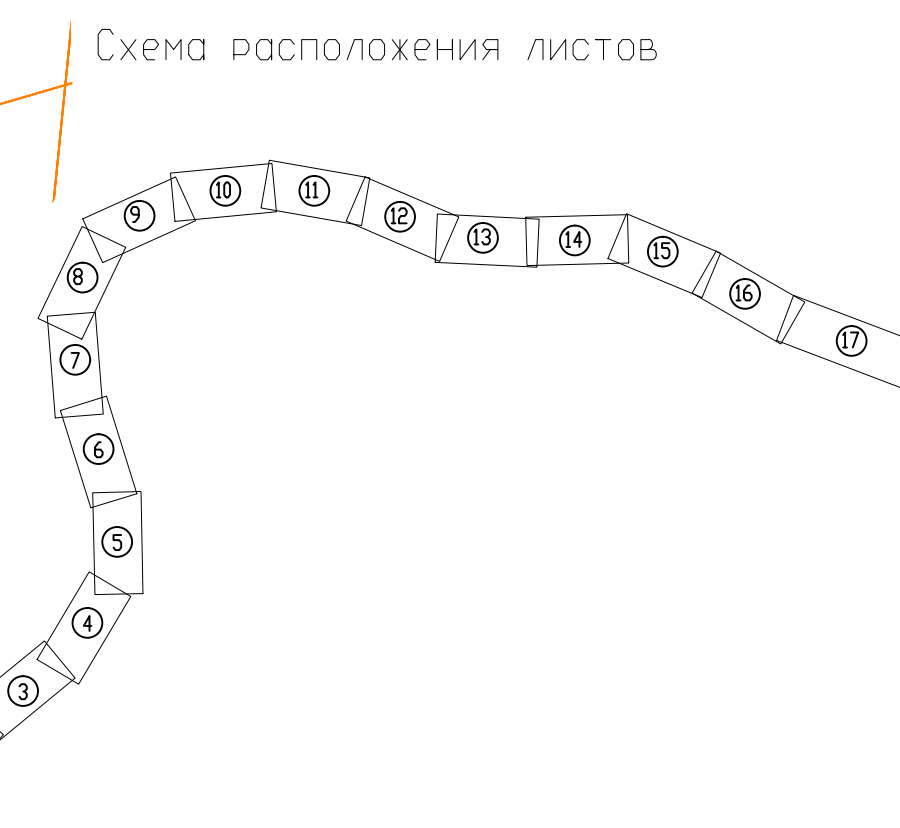
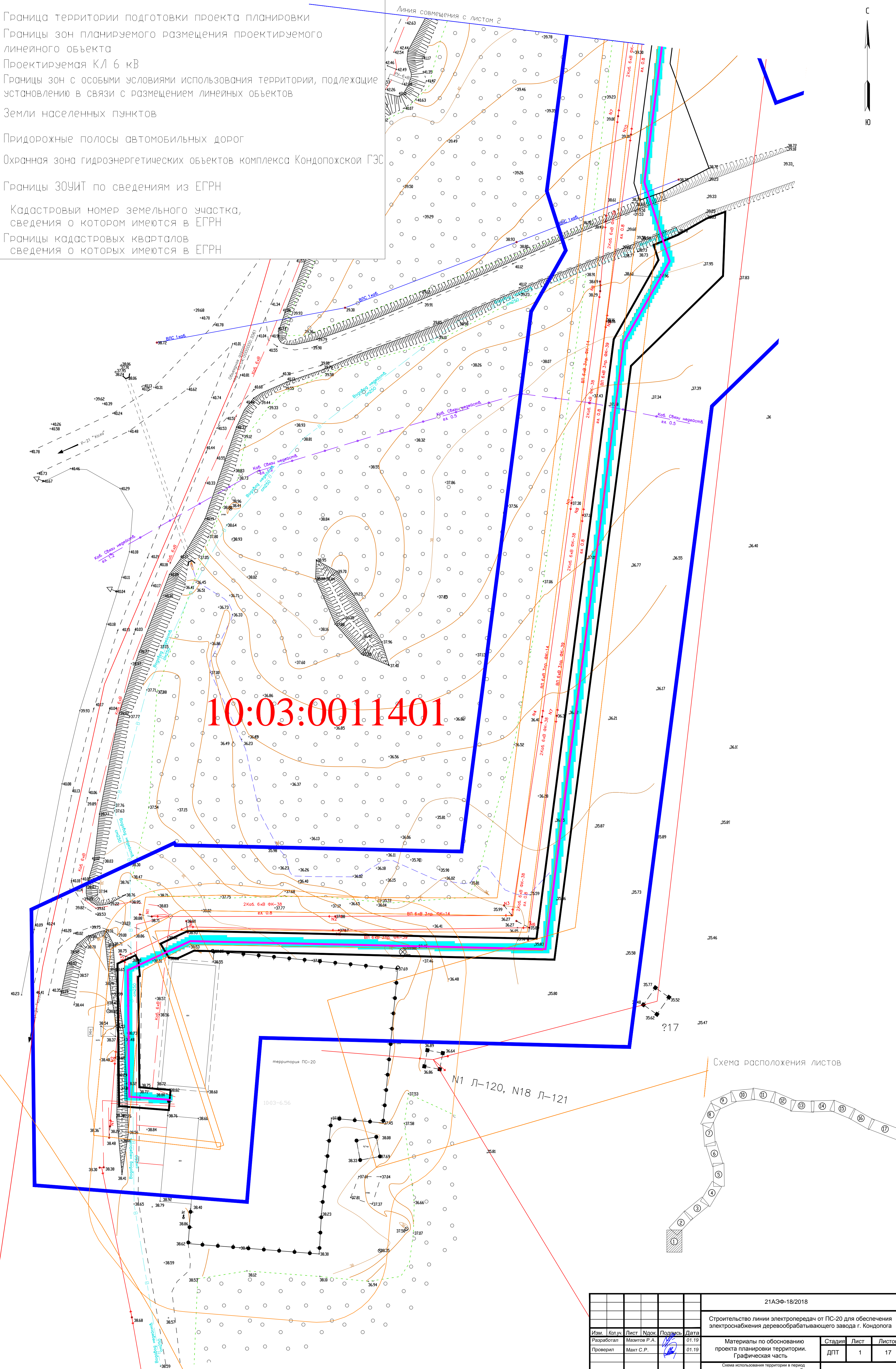
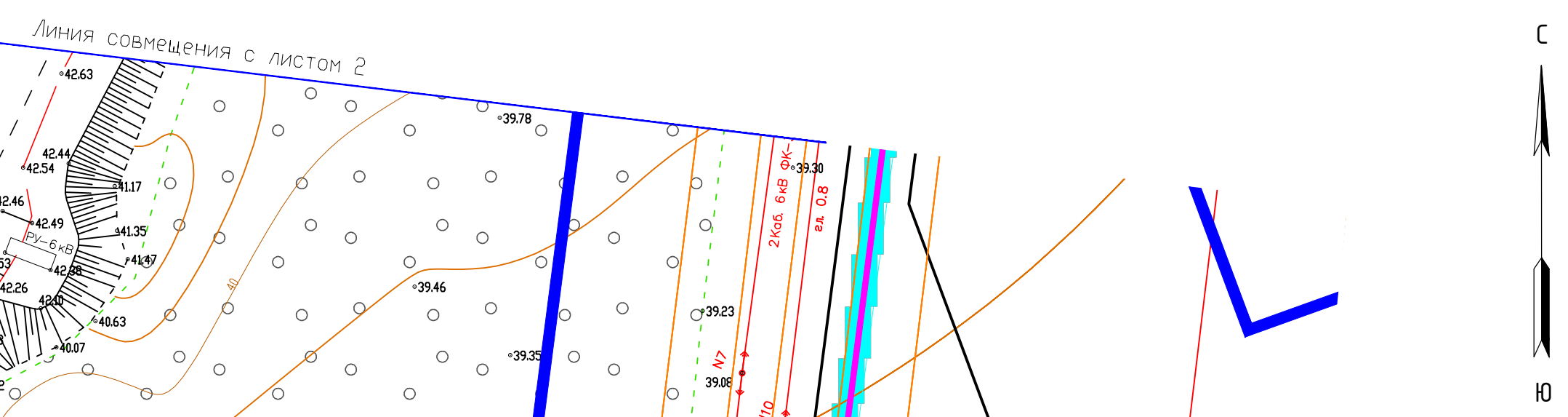
Границы зон планируемого размещения объекта

Имя, N подл. Подпись и дата
 Взам. инв. N

						21АЭФ-18/2018				
						Строительство линии электропередач от ПС-20 для обеспечения электроснабжения деревообрабатывающего завода г. Кондопога				
Изм.	Копыт	Лист	Ндок.	Подпись	Дата	Материалы по обоснованию проекта планировки территории. Графическая часть. Схема расположения элементов планировочной структуры	Стадия	Лист	Листов	
Разработал	Мазитов Р.А.				01.19		ДПТ	1	1	
Проверил	Махт С.Р.				01.19					
						M 1:500	ООО "ТрансСтройИнжиниринг"			
						Н. контр.	Тимразина Л.Х.		01.19	

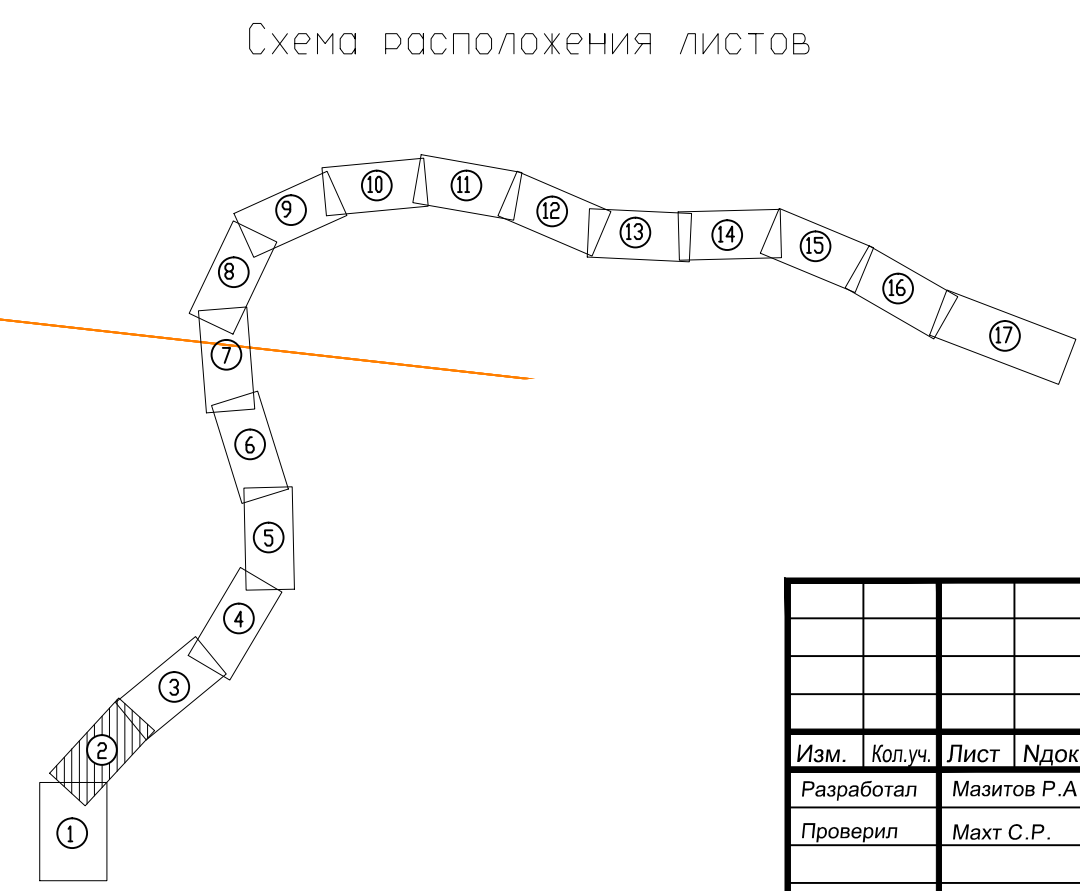
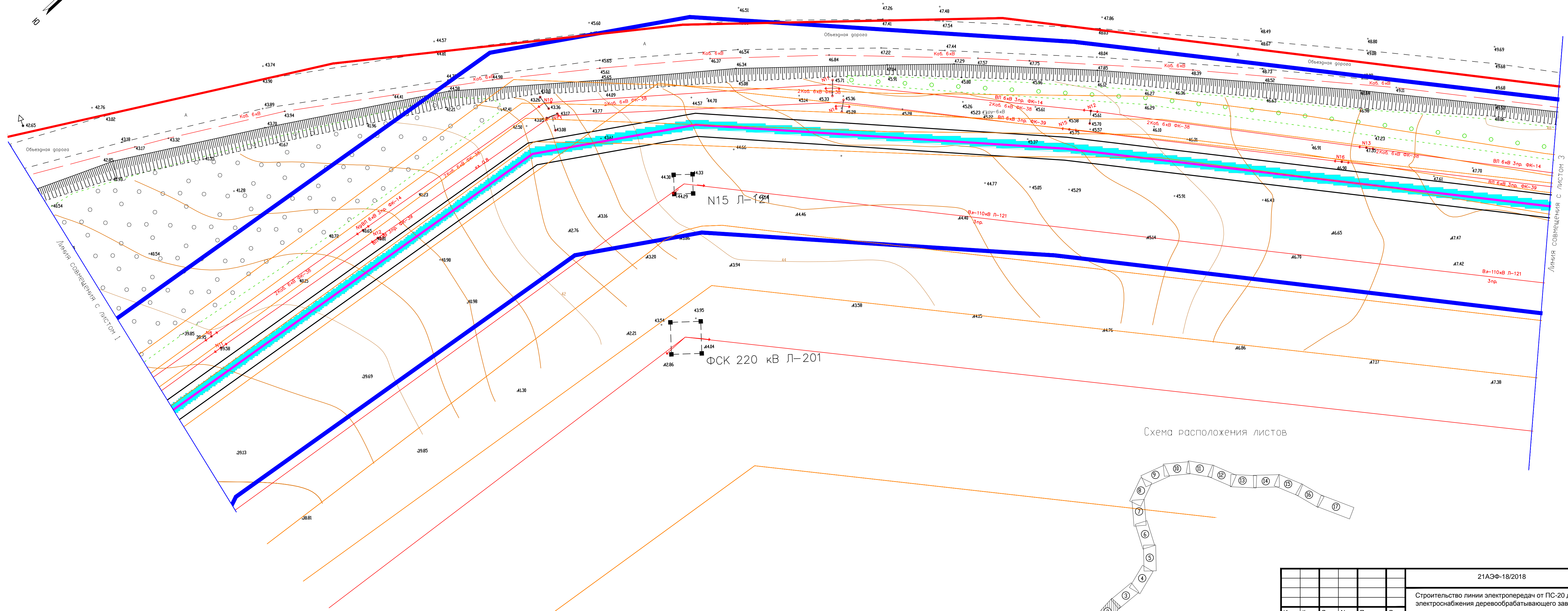
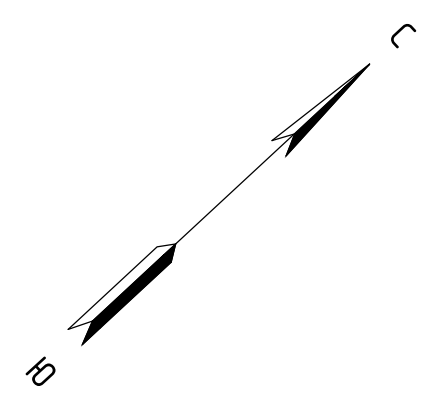
Условные обозначения

- Граница территории подготовки проекта планировки
- Границы зон планируемого размещения проектируемого линейного объекта
- Проектируемая КЛ 6 кВ
- Границы зон с особыми условиями использования территорий, подлежащие установлению в связи с размещением линейных объектов
- Земли населенных пунктов
- Придорожные полосы автомобильных дорог
- Охранная зона гидроэнергетических объектов комплекса Кондопохской ГЭС
- Границы ЗОУИТ по сведениям из ЕГРН
- 10:03:0010406:2 Кадастровый номер земельного участка, сведения о котором имеются в ЕГРН
- 10:03:0010406 Границы кадастровых кварталов, сведения о которых имеются в ЕГРН



Имя, инв. N
Подпись и дата
Взам. инв. N

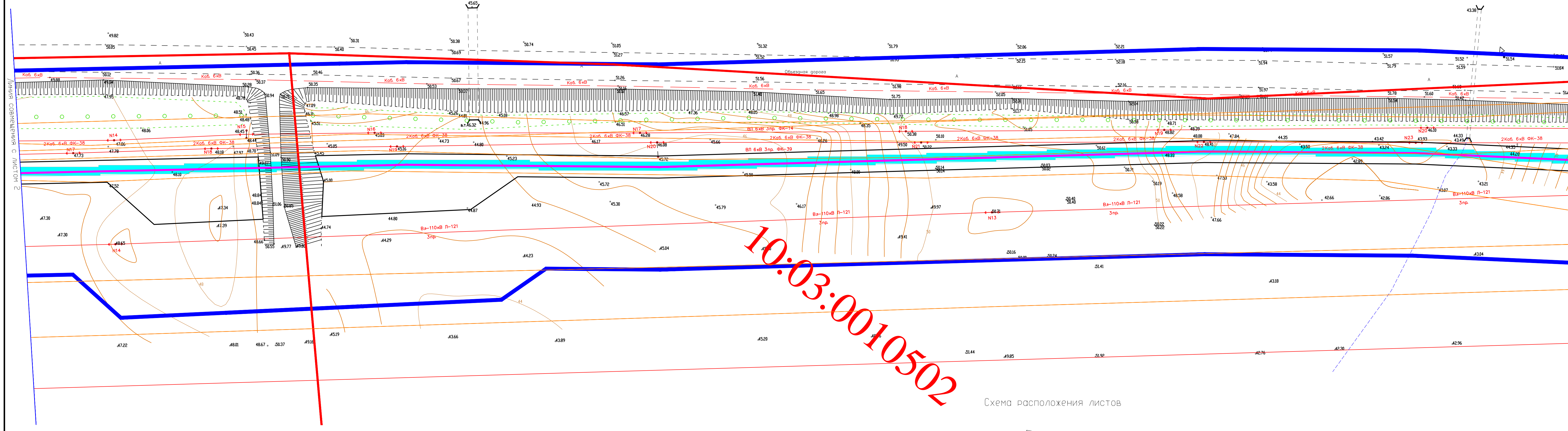
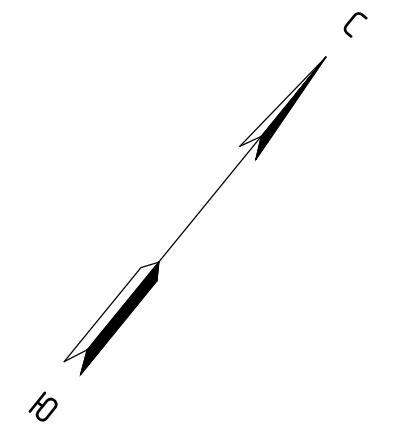
					21АЭФ-18/2018		
					Строительство линии электропередач от ПС-20 для обеспечения электроснабжения деревообрабатывающего завода г. Кондопога		
Изм.	Колуч.	Лист	Док.	Подпись	Дата	Материалы по обоснованию проекта планировки территории. Графическая часть	
		Разработал	Маитгов Р.А.		01.19	ДПТ	1
		Проверил	Махт С.Р.		01.19	1	17
					Схема использования территории в период подготовки проекта планировки территории. Схема границ зон с особыми условиями использования территории. Схема конструктивных и планировочных решений. М 1:500		
Н. контр.		Тимурязова Л.Х.			01.19	ООО "ТрансСтройИнжиниринг"	



Условные обозначения приведены на листе 1

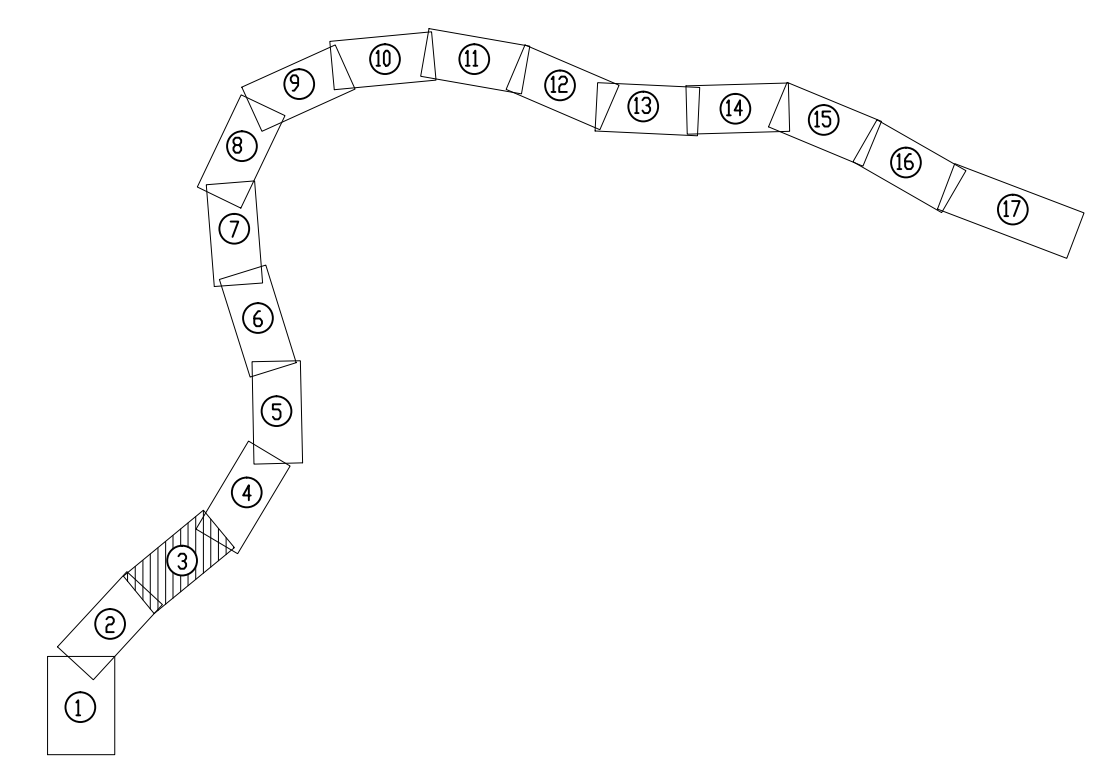
Имя, И. подп., Подпись и дата, Взам. инв. N

						21АЭФ-18/2018		
						Строительство линии электропередач от ПС-20 для обеспечения электроснабжения деревообрабатывающего завода г. Кондопога		
Изм.	Копл.	Лист	Ндоп.	Подпись	Дата	Материалы по обоснованию проекта планировки территории. Графическая часть		
		Разработал		Мазитов Р.А.	01.19	Стадия	Лист	Листов
		Проверил		Махт С.Р.	01.19	ДПТ	2	17
						ООО "ТрансСтройИнжиниринг"		
						Схема использования территории в период подготовки проекта планировки территории. Схема границы зон с особыми условиями использования территории. Схема конструктивных и планировочных решений. М 1:500		
Н. контр.		Тимергазина Л.Х.			01.19			



10:03:0010502

Схема расположения листов



Условные обозначения приведены на листе 1

Имя, И.подп.	Подпись и дата	Взам. инв. №

21АЭФ-18/2018					
Строительство линии электропередач от ПС-20 для обеспечения электроснабжения деревообрабатывающего завода г. Кондопога					
Изм.	Коп.уч.	Лист	Ндок.	Подпись	Дата
Разработал	Мазитов Р.А.				01.19
Проверил	Махт С.Р.				01.19
Н. контр.	Тимергазина Л.Х.				01.19
Материалы по обоснованию проекта планировки территории. Графическая часть			Стадия	Лист	Листов
			ДПТ	3	17
Схема использования территории в период подготовки проекта планировки территории. Схема границ зон с особыми условиями использования территории. Схема конструктивных и планировочных решений. М 1:500			ООО "ТрансСтройИнжиниринг"		

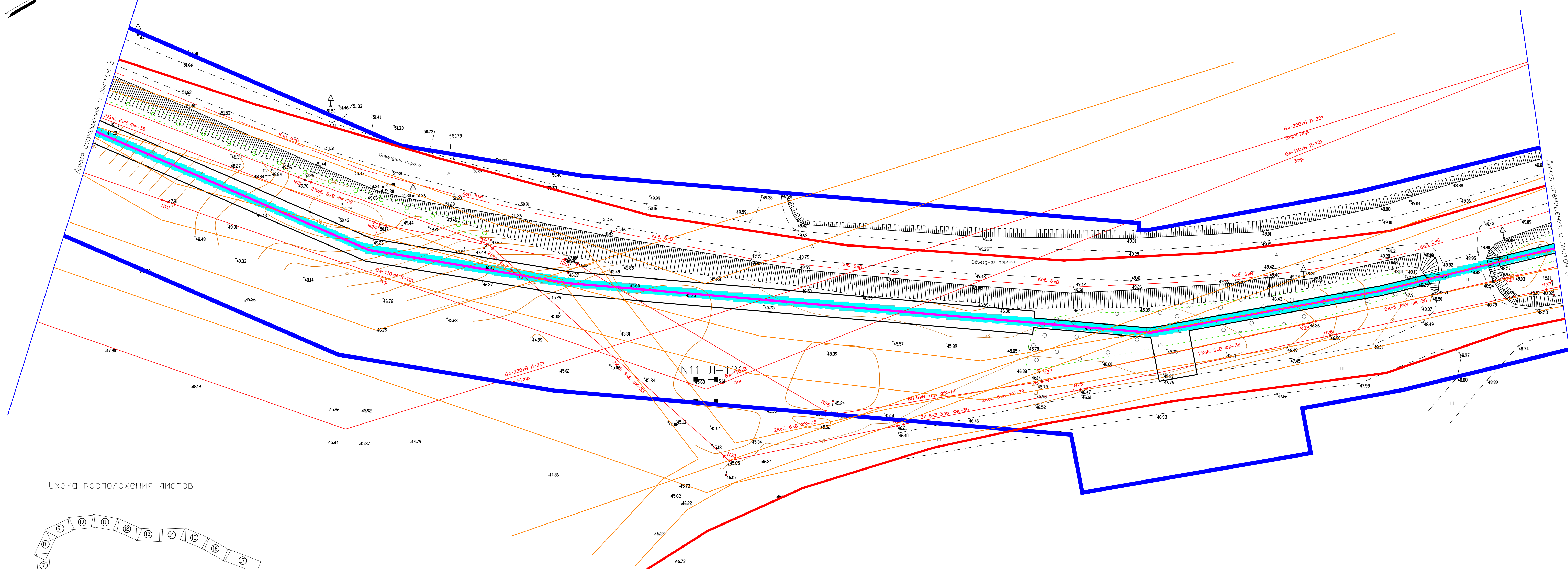
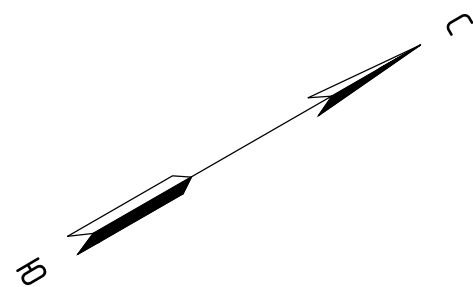
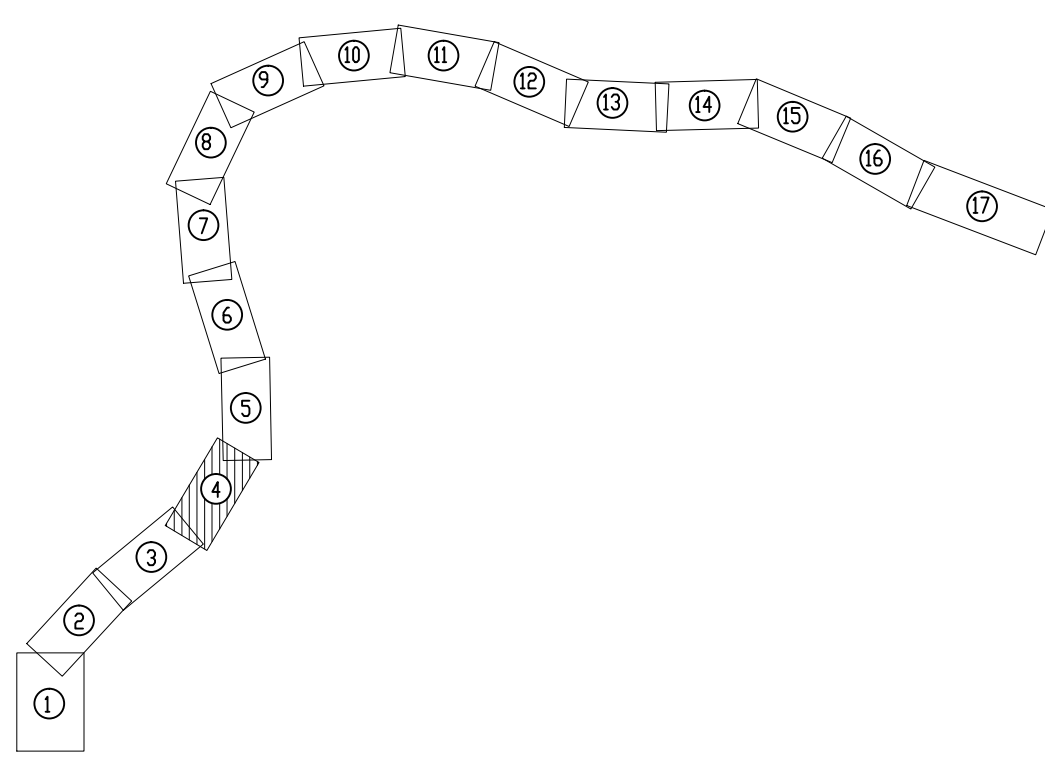
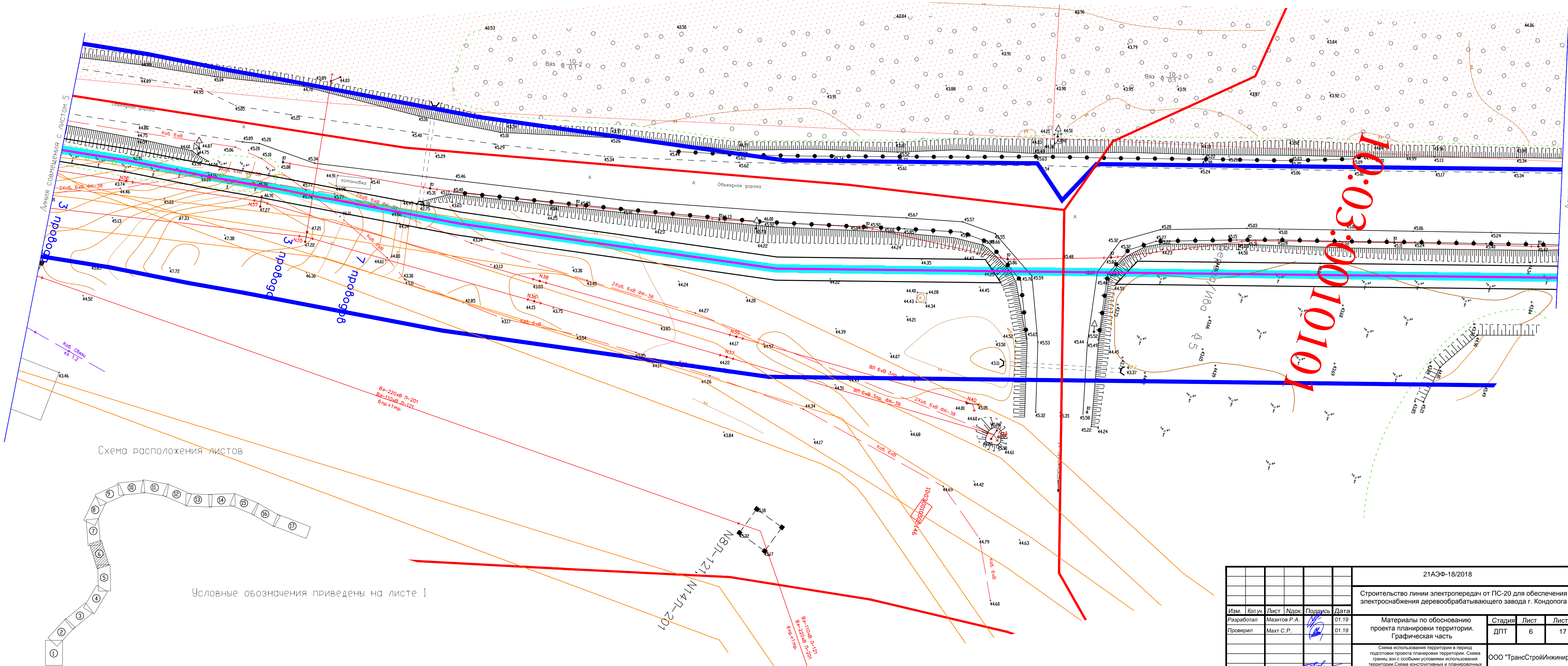
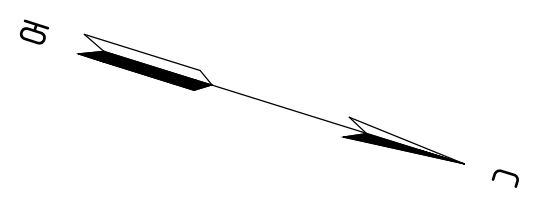


Схема расположения листов



Условные обозначения приведены на листе 1

						21АЭФ-18/2018			
						Строительство линии электропередач от ПС-20 для обеспечения электроснабжения деревообрабатывающего завода г. Кондопога			
Изм.	Коп.уч.	Лист	Ндок.	Подпись	Дата	Материалы по обоснованию проекта планировки территории. Графическая часть	Стадия	Лист	Листов
Разработал					01.19		ДПТ	4	17
Проверил					01.19	Схема использования территории в период подготовки проекта планировки территории. Схема границ зон с особыми условиями использования территории. Схема конструктивных и планировочных решений. М 1:500	ООО "ТрансСтройИнжиниринг"		
И. контр.					01.19				



Линия совмещения с листом 5

Линия совмещения с листом 7

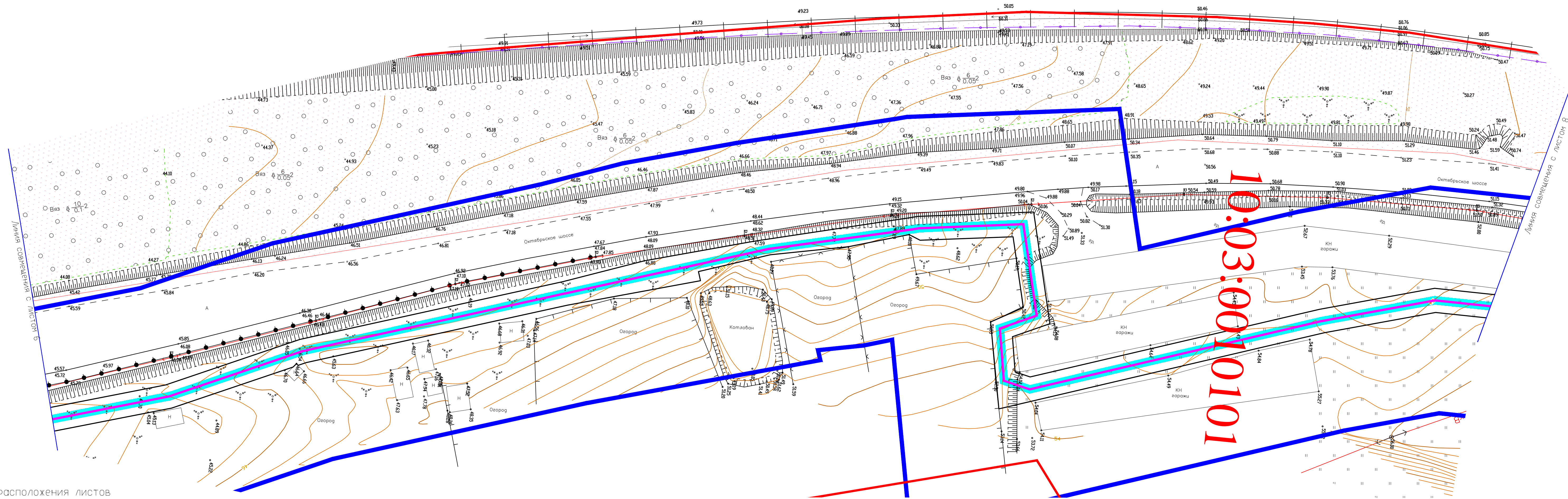
Схема расположения листов



Условные обозначения приведены на листе 1

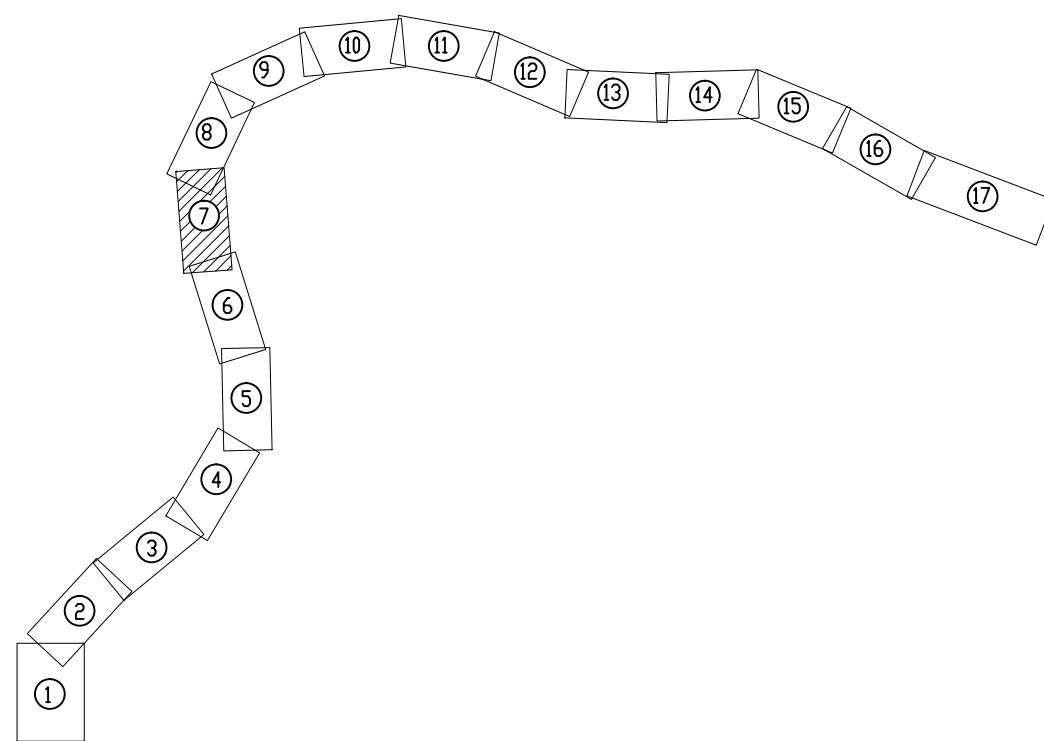
						21АЭФ-18/2018		
						Строительство линии электропередач от ПС-20 для обеспечения электроснабжения деревообрабатывающего завода г. Кондопога		
Изм.	Коп.уч.	Лист	Ндок.	Подпись	Дата	Материалы по обоснованию проекта планировки территории. Графическая часть		
Разработал	Мазитов Р.А.	01.19			01.19			
Проверил	Махт С.Р.					ДПТ	6	17
						Схема использования территории в период подготовки проекта планировки территории. Схема границ зон с особыми условиями использования территории. Схема конструктивных и планировочных решений. М 1:500		
И. контр.	Иммергазин Л.Х.				01.19	ООО "ТрансСтройИнжиниринг"		

Имя, И. подп. Подпись и дата Взам. инв. N



1:03:00101

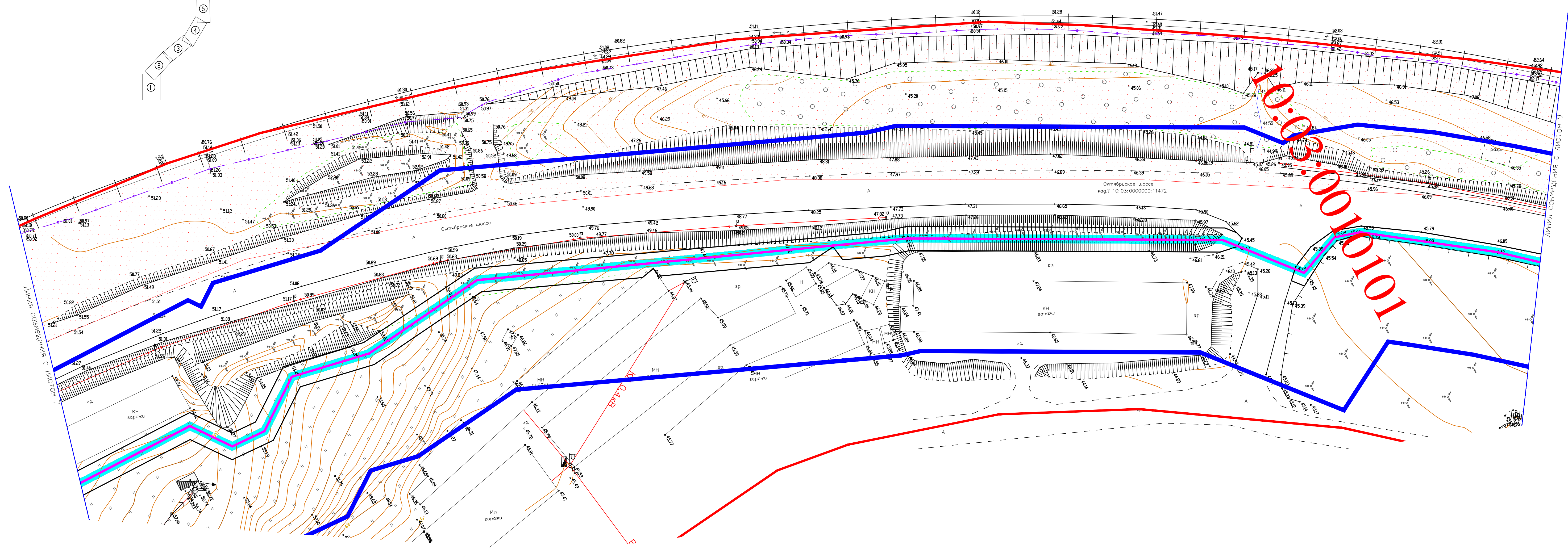
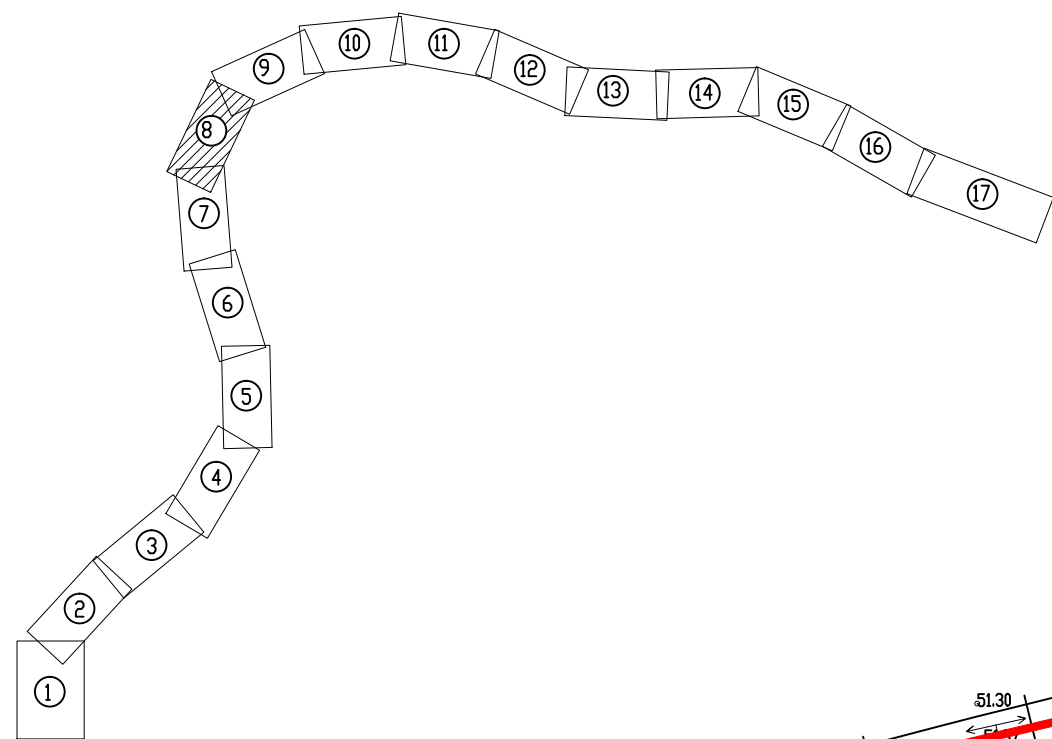
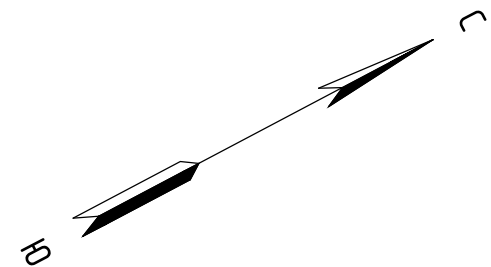
Схема расположения листов



Условные обозначения приведены на листе 1

						21АЭФ-18/2018					
						Строительство линии электропередач от ПС-20 для обеспечения электроснабжения деревообрабатывающего завода г. Кондопога					
Изм.	Коп.уч.	Лист	Ндок.	Подпись	Дата	Материалы по обоснованию проекта планировки территории. Графическая часть			Стадия	Лист	Листов
Разработал				Мазитов Р.А.	01.19				ДПТ	7	17
Проверил				Махт С.Р.	01.19						
						Схема использования территории в период подготовки проекта планировки территории. Схема границ зон с особыми условиями использования территории. Схема конструктивных и планировочных решений. М 1:500					
Н. контр.				Тимергазина Л.Х.	01.19				ООО "ТрансСтройИнжиниринг"		

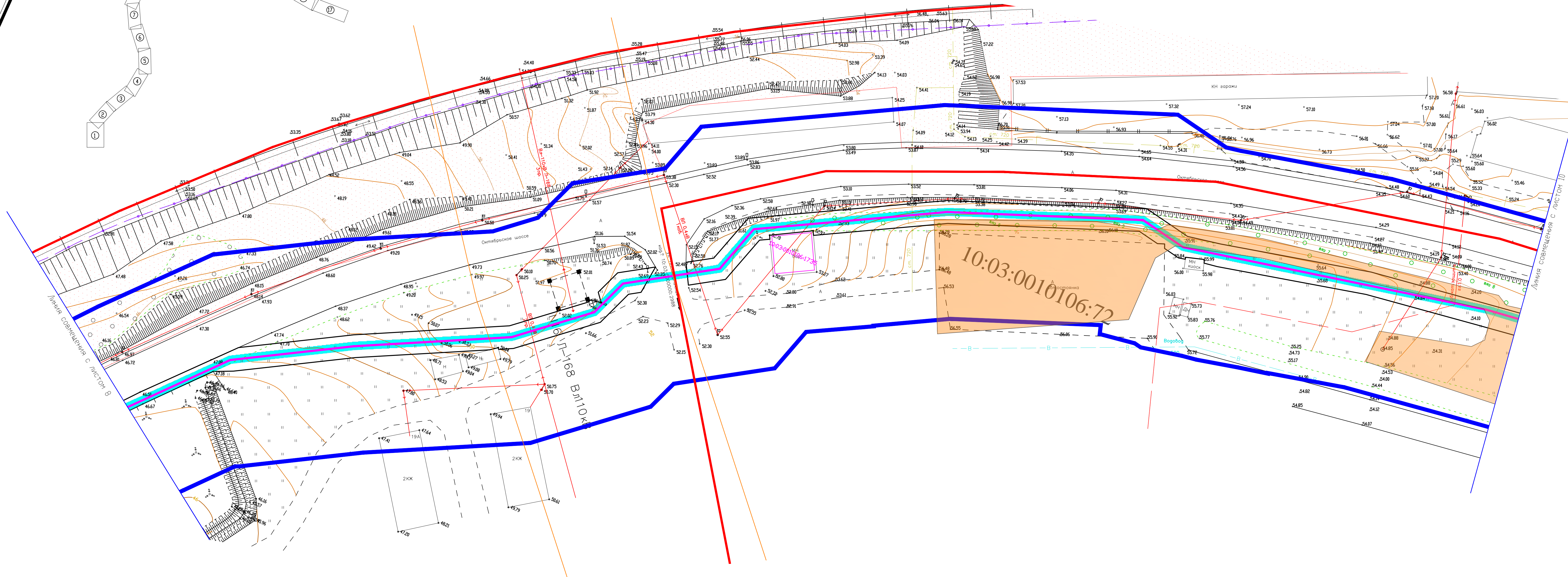
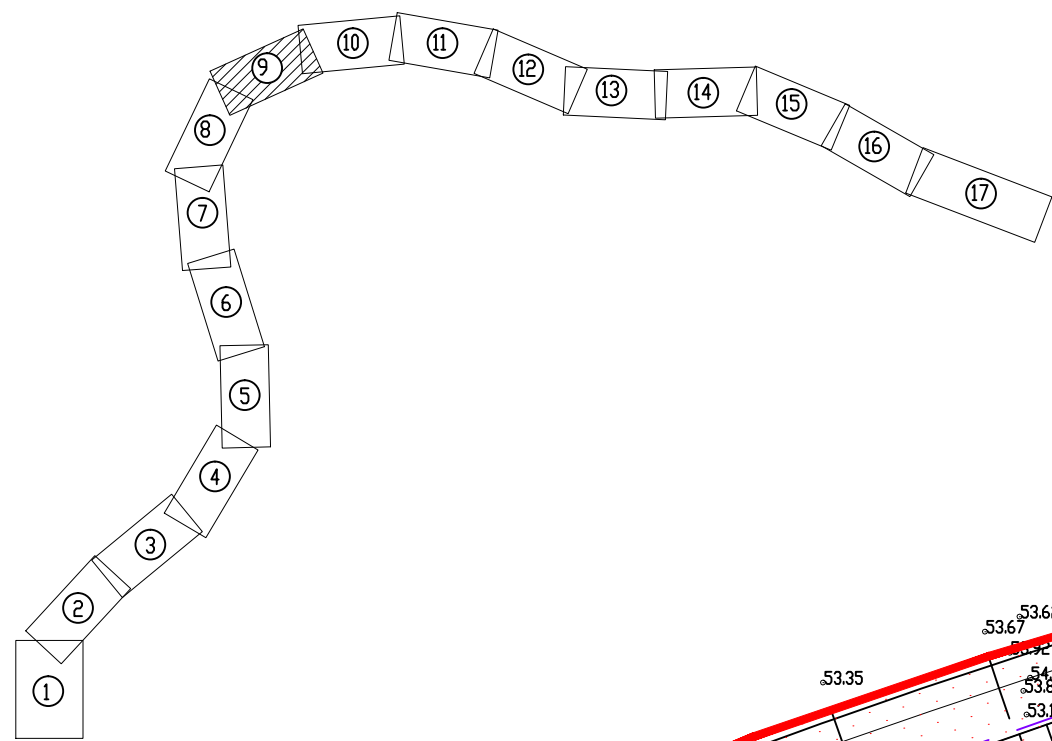
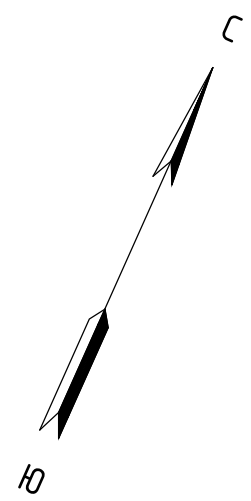
Схема расположения листов



Условные обозначения приведены на листе 1

Имя, И. подп. Подпись и дата Взам. инв. N

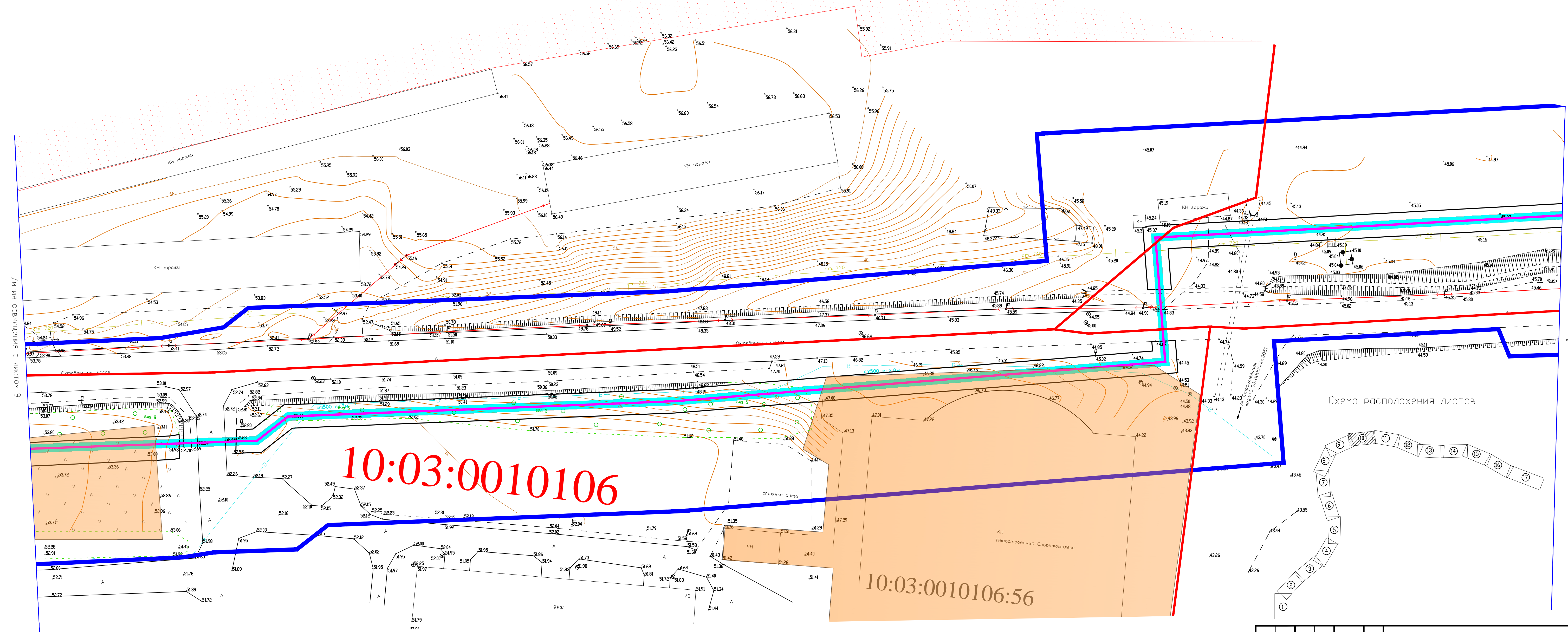

						21АЭФ-18/2018			
						Строительство линии электропередач от ПС-20 для обеспечения электроснабжения деревообрабатывающего завода г. Кондопога			
Изм.	Коп.уч.	Лист	Индок.	Подпись	Дата	Материалы по обоснованию проекта планировки территории. Графическая часть	Стадия	Лист	Листов
Разработал	Мазитов Р.А.	01.19			01.19		ДПТ	8	17
Проверил	Махт С.Р.				01.19	Схема использования территории в период подготовки проекта планировки территории. Схема границ зон с особыми условиями использования территории. Схема конструктивных и планировочных решений. М 1:500	ООО "ТрансСтройИнжиниринг"		
И. контр.	Тиммерязина Л.Х.				01.19				



Условные обозначения приведены на листе 1

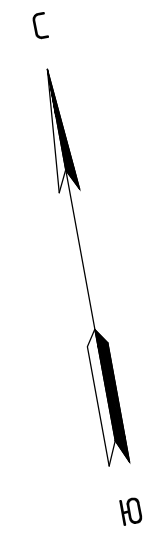
						21АЭФ-18/2018		
						Строительство линии электропередач от ПС-20 для обеспечения электроснабжения деревообрабатывающего завода г. Кондопога		
Изм.	Коп.уч.	Лист	Ндок.	Подпись	Дата	Материалы по обоснованию проекта планировки территории. Графическая часть		
Разработал					01.19			
Проверил					01.19	ДПТ	9	17
						ООО "ТрансСтройИнжиниринг"		
Н. контр.					01.19	Схема использования территории в период подготовки проекта планировки территории. Схема границы зон с особыми условиями использования территории. Схема конструктивных и планировочных решений. М 1:500		

Имя, И. подп. Подпись и дата Взам. инв. N



Имя, И. подп.	Подпись и дата	Взам. инв. N

						21АЭФ-18/2018			
						Строительство линии электропередач от ПС-20 для обеспечения электроснабжения деревообрабатывающего завода г. Кондопога			
Изм.	Коп.уч.	Лист	Инд.	Подпись	Дата	Материалы по обоснованию проекта планировки территории. Графическая часть	Стадия	Лист	Листов
Разработал			Мазитов Р.А.		01.19		ДПТ	10	17
Проверил			Махт С.Р.		01.19				
И. контр.			Тимергазина Л.Х.		01.19	Схема использования территории в период подготовки проекта планировки территории. Схема границ зон с особыми условиями использования территории. Схема конструктивных и планировочных решений. М 1:500		ООО "ТрансСтройИнжиниринг"	



10:03:0010107

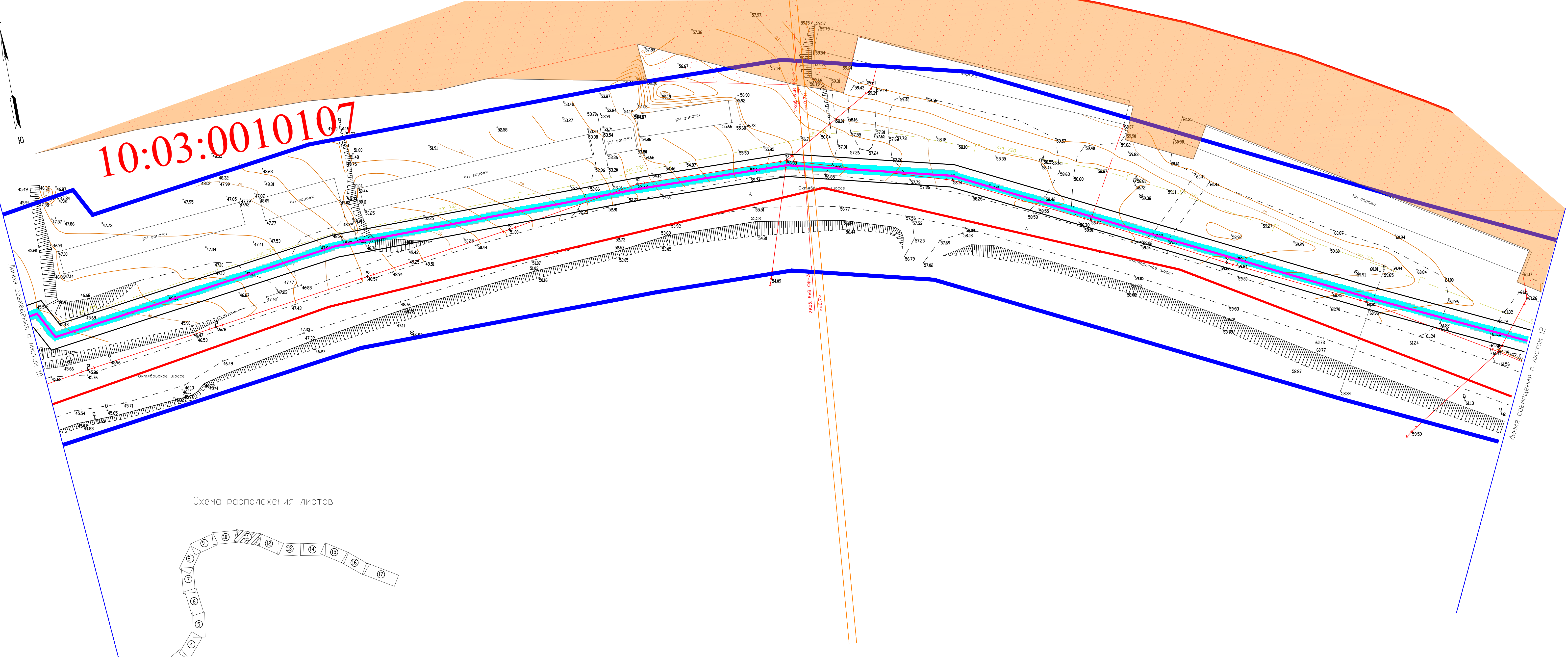
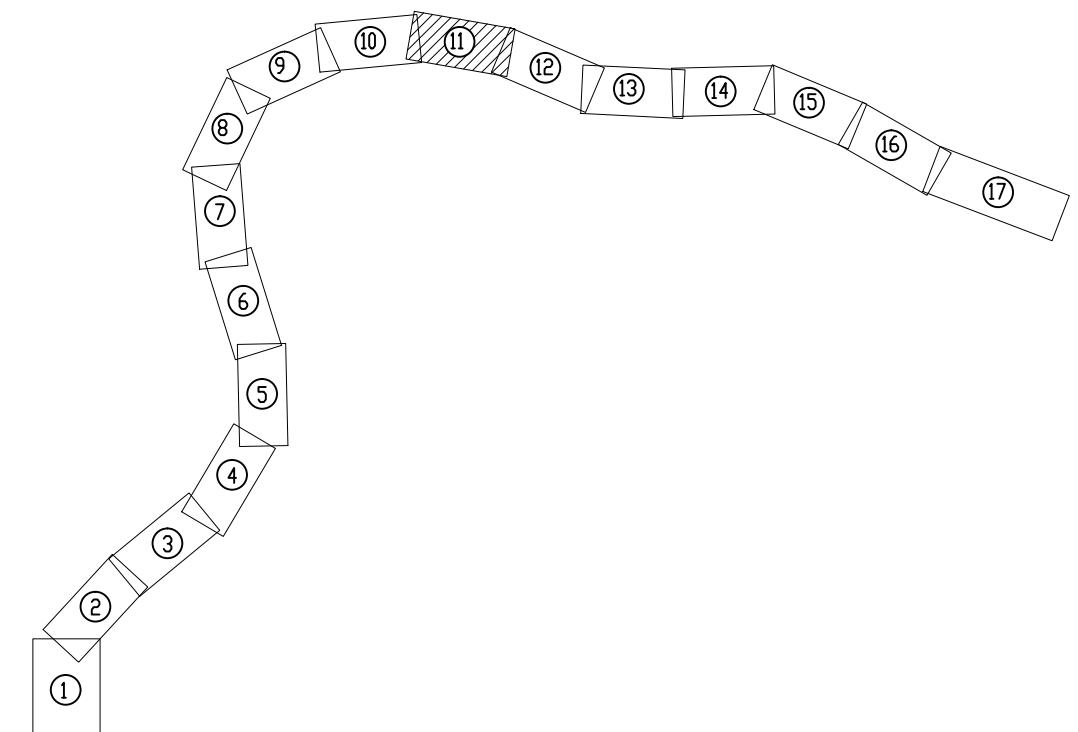


Схема расположения листов



Условные обозначения приведены на листе 1

						21АЭФ-18/2018				
						Строительство линии электропередач от ПС-20 для обеспечения электроснабжения деревообрабатывающего завода г. Кондопога				
Изм.	Коп.уч.	Лист	Ндок.	Подпись	Дата	Материалы по обоснованию проекта планировки территории.		Стадия	Лист	Листов
		Разработал	Мазитов Р.А.		01.19	Графическая часть		ДПТ	11	17
		Проверил	Махт С.Р.		01.19			ООО "ТрансСтройИнжиниринг"		
		Н. контр.	Тимергазина Л.Х.		01.19	Схема использования территории в период подготовки проекта планировки территории. Схема границ зон с особыми условиями использования территории. Схема конструктивных и планировочных решений. М 1:500				

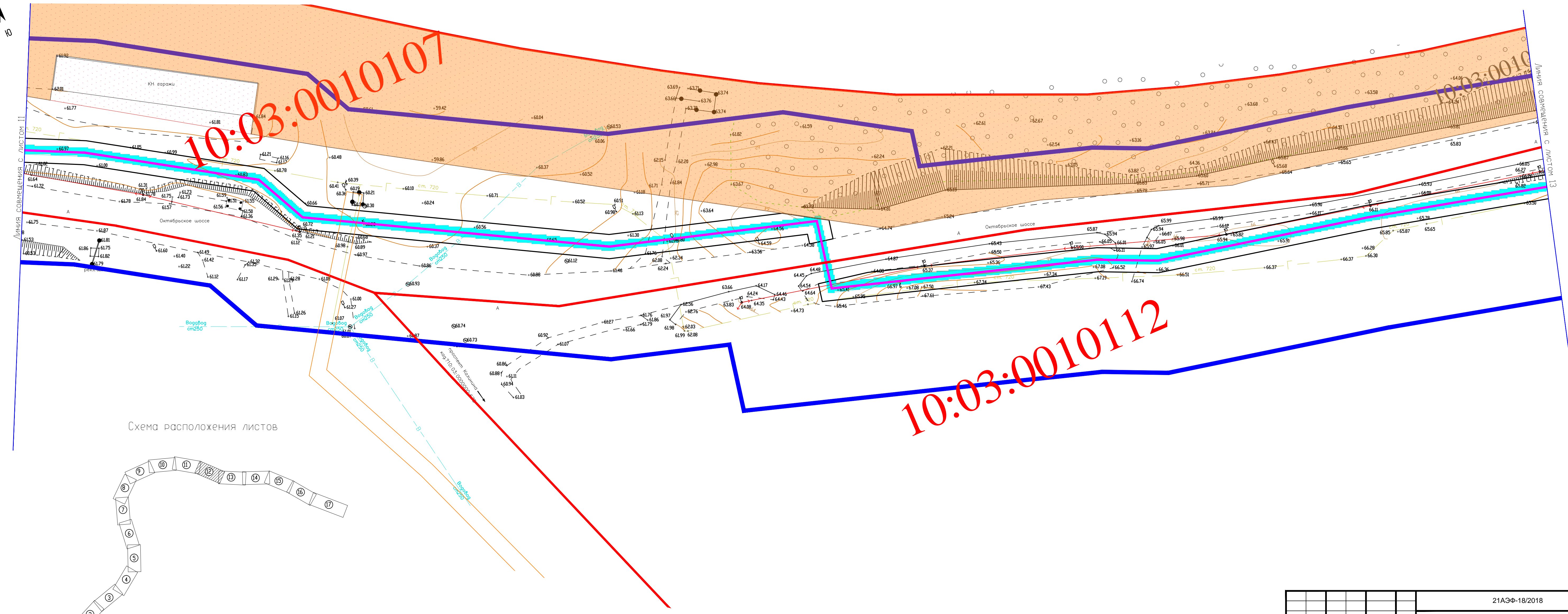
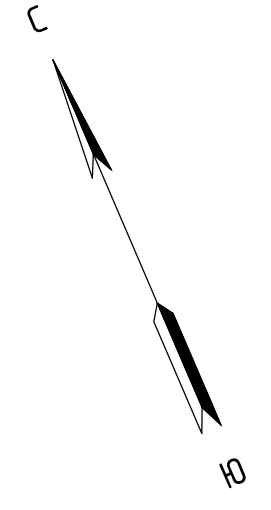
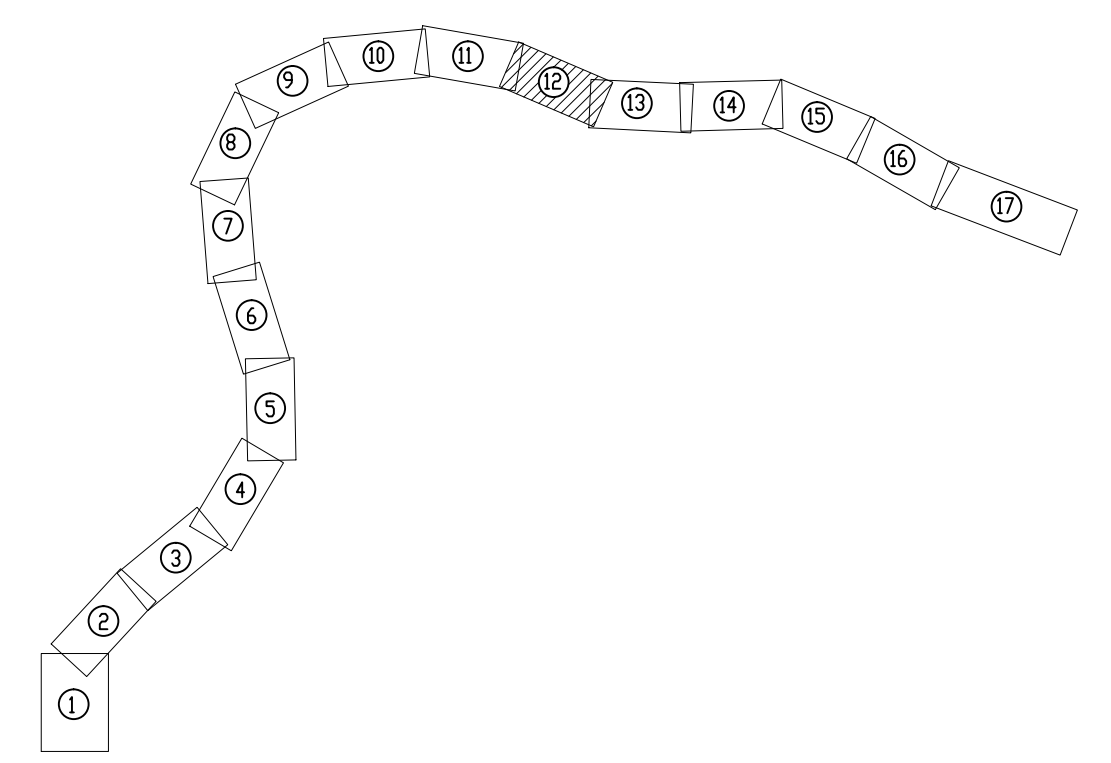


Схема расположения листов



Условные обозначения приведены на листе 1

10:03:0010112

Имя, И. подп.	Подпись и дата	Взам. инв. №

21АЭФ-18/2018					
Строительство линии электропередач от ПС-20 для обеспечения электроснабжения деревообрабатывающего завода г. Кондопога					
Изм.	Коп.уч.	Лист	Ндок.	Подпись	Дата
Разработал		Мазитов Р.А.		<i>[Signature]</i>	01.19
Проверил		Махт С.Р.		<i>[Signature]</i>	01.19
Н. контр.		Тимергазина Л.Х.		<i>[Signature]</i>	01.19
Материалы по обоснованию проекта планировки территории. Графическая часть			Стадия	Лист	Листов
			ДПТ	12	17
Схема использования территории в период подготовки проекта планировки территории. Схема границ зон с особыми условиями использования территории. Схема конструктивных и планировочных решений. М 1:500				ООО "ТрансСтройИнжиниринг"	

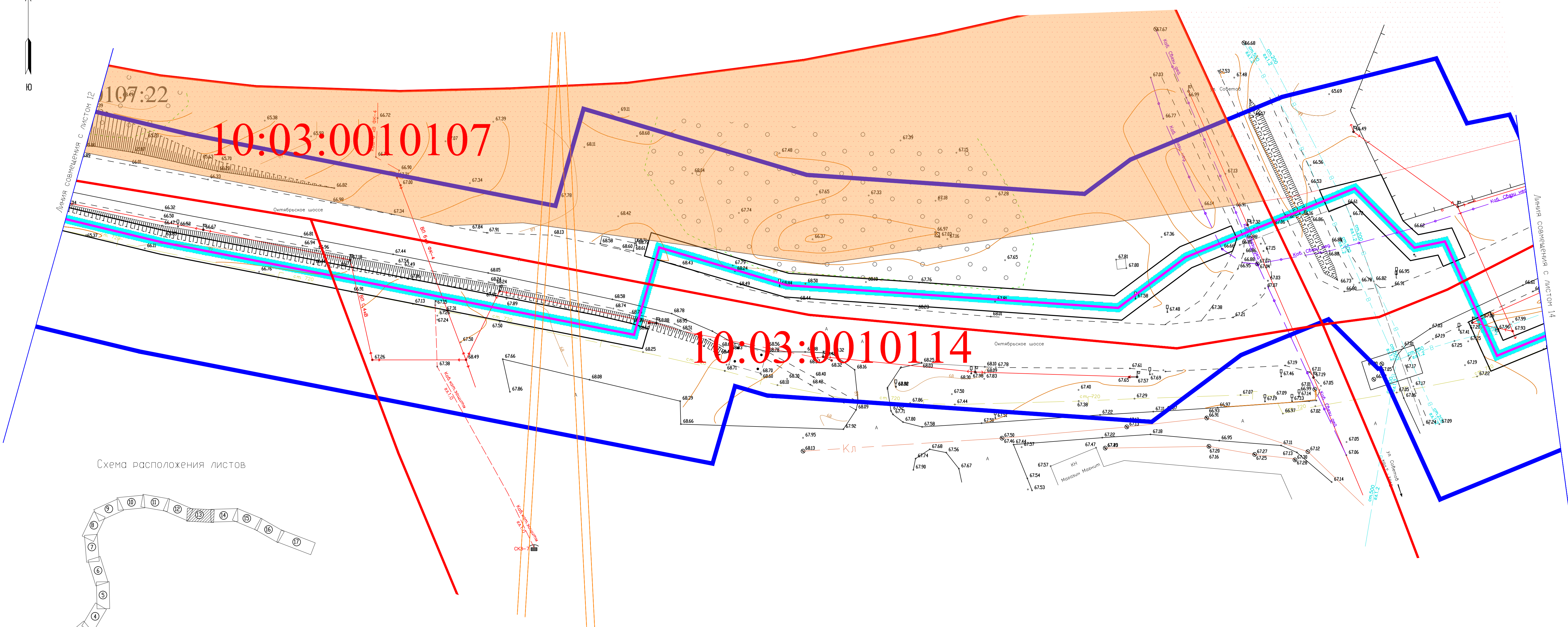

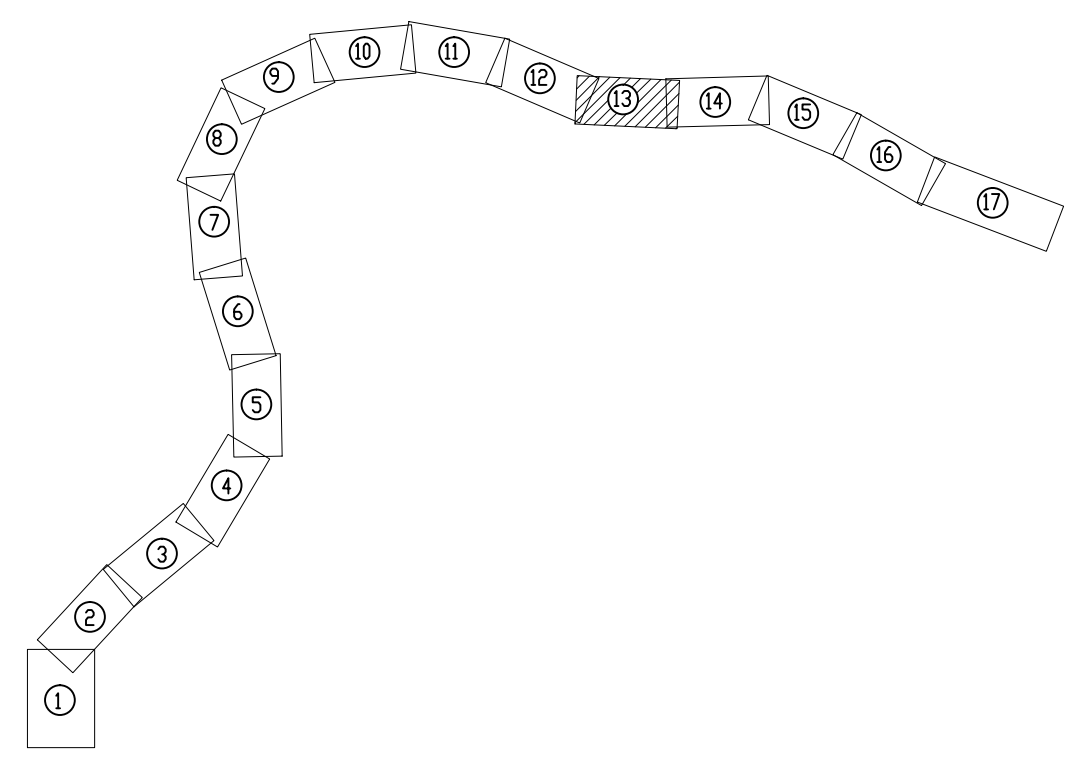


Схема расположения листов

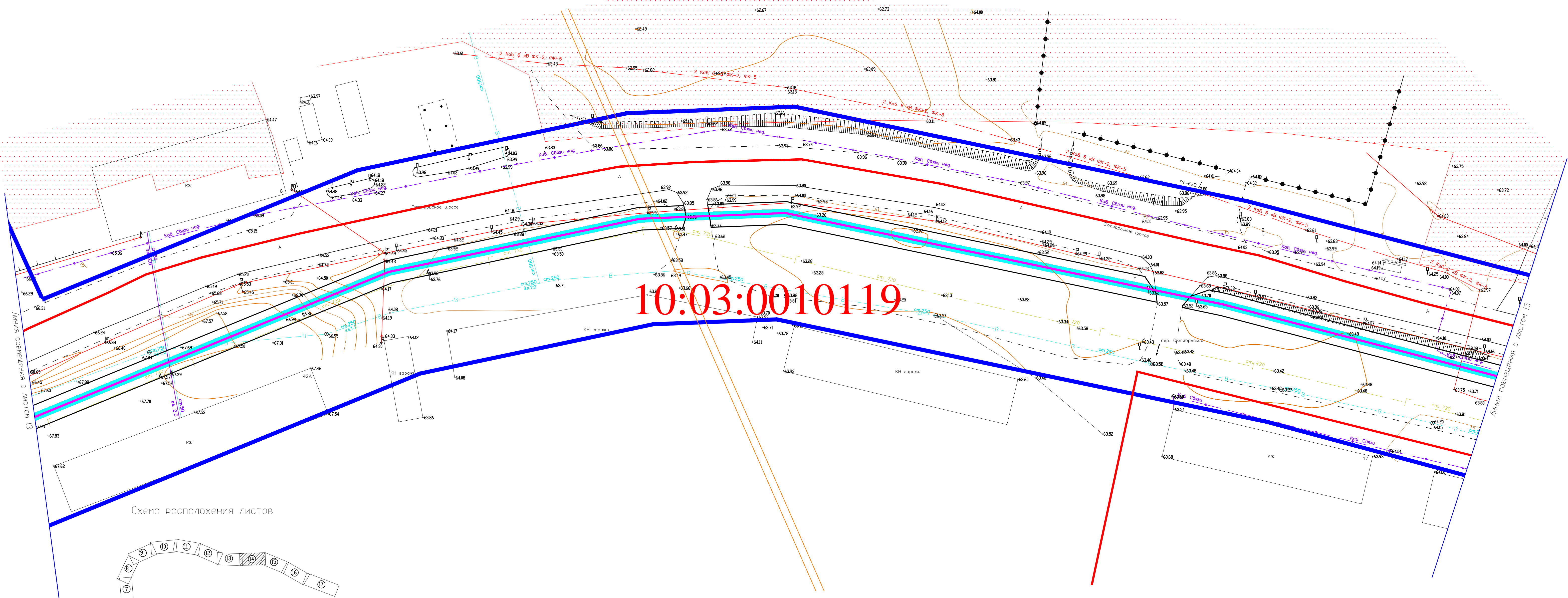


Условные обозначения приведены на листе 1

						21АЭФ-18/2018			
						Строительство линии электропередач от ПС-20 для обеспечения электроснабжения деревообрабатывающего завода г. Кондопога			
Изм.	Коп.уч.	Лист	Изд.	Подпись	Дата	Материалы по обоснованию проекта планировки территории. Графическая часть	Стадия	Лист	Листов
Разработал	Мазигов Р.А.				01.19		ДПТ	13	17
Проверил	Махт С.Р.				01.19				
						Схема использования территории в период подготовки проекта планировки территории. Схема границ зон с особыми условиями использования территории. Схема конструктивных и планировочных решений. М 1:500			
И. контр.	Тимергалин Л.Х.				01.19	ООО "ТрансСтройИнжиниринг"			

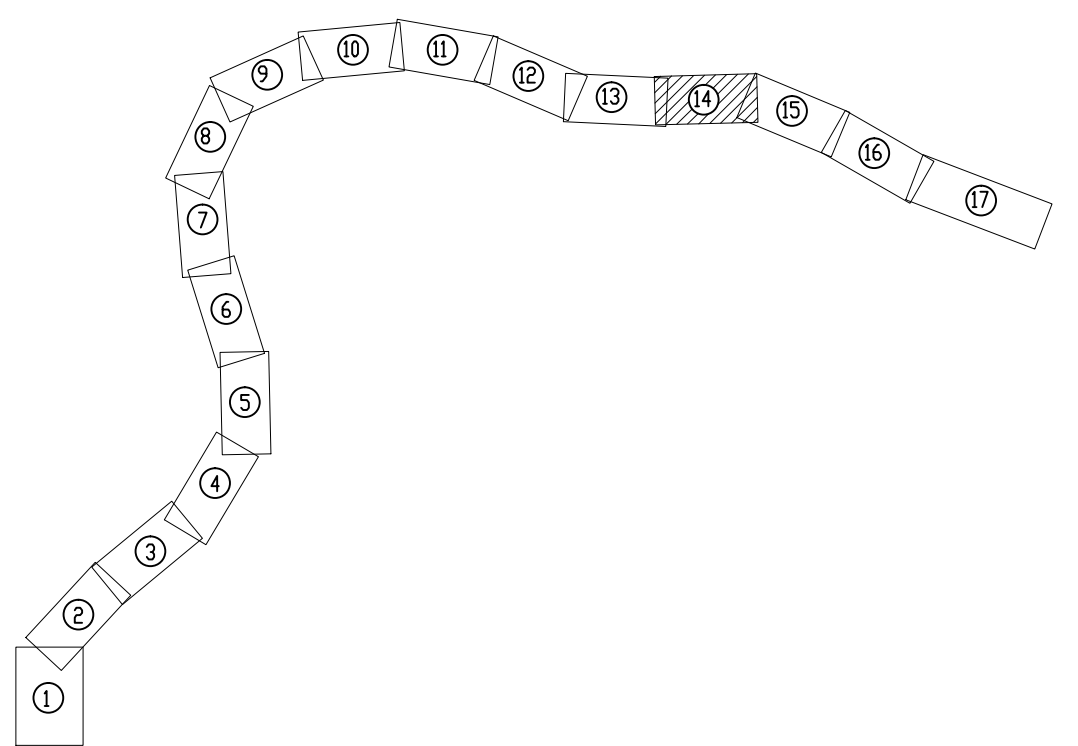
Имя, И. подп. Подпись и дата Взам. инв. N

С
Ю



10:03:0010119

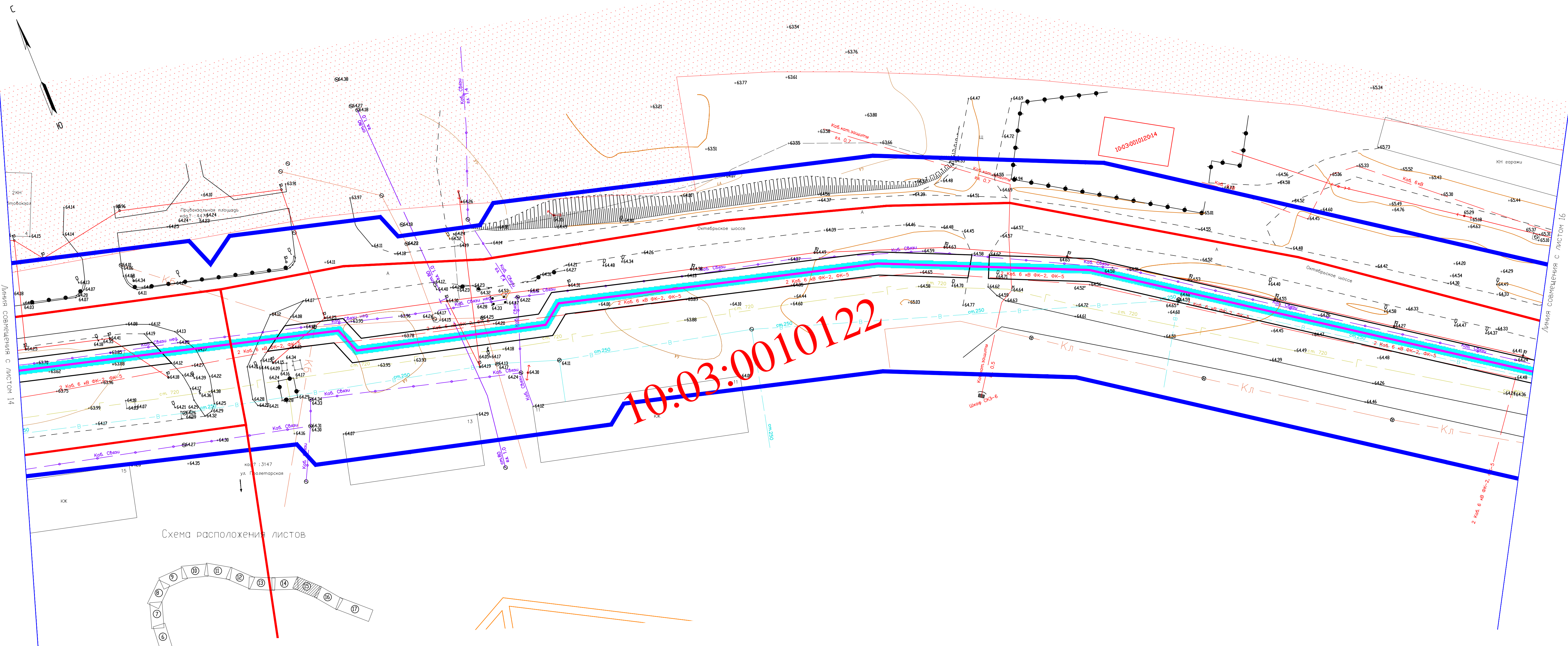
Схема расположения листов



Условные обозначения приведены на листе 1

Имя, И.подп.	Подпись и дата	Взам. инв. N

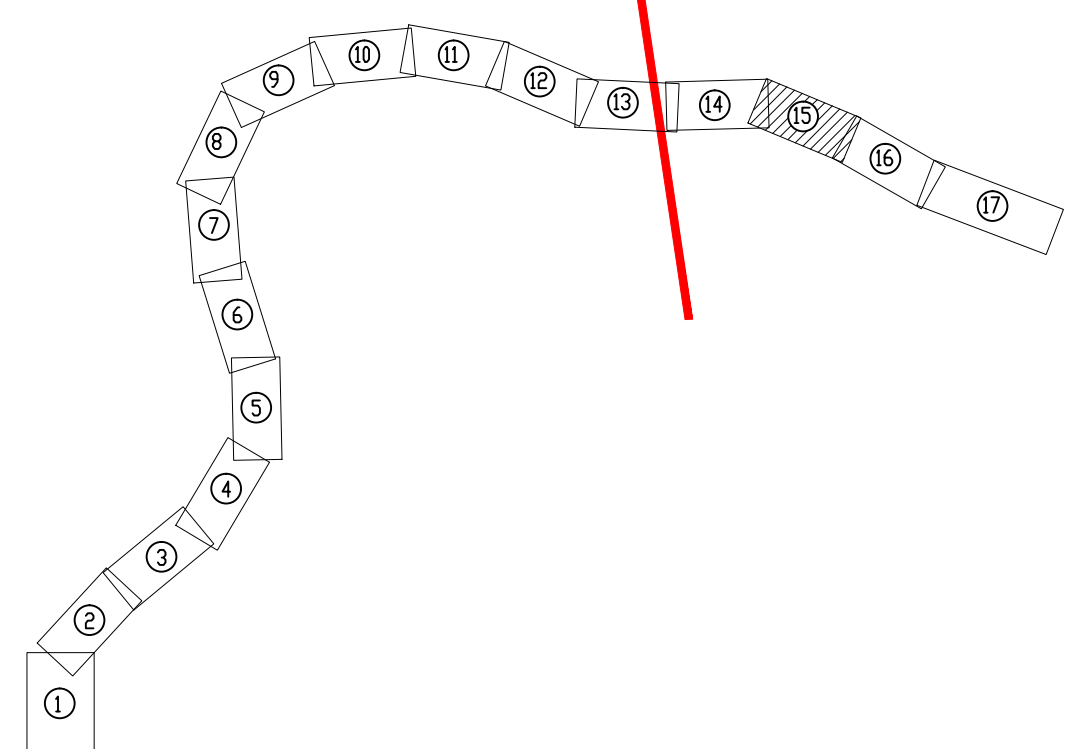
21АЭФ-18/2018						
Строительство линии электропередач от ПС-20 для обеспечения электроснабжения деревообрабатывающего завода г. Кондопога						
Изм.	Коп.уч.	Лист	Ндок.	Подпись	Дата	
Разработал		Мазитов Р.А.			01.19	
Проверил		Махт С.Р.			01.19	
Н. контр.		Тимергазина Л.Х.			01.19	
Материалы по обоснованию проекта планировки территории. Графическая часть				Стадия	Лист	Листов
				ДПТ	14	17
Схема использования территории в период подготовки проекта планировки территории. Схема границ зон с особыми условиями использования территории. Схема конструктивных и планировочных решений. М 1:500				ООО "ТрансСтройИнжиниринг"		



Линия совмещения с листом 14

Линия совмещения с листом 16

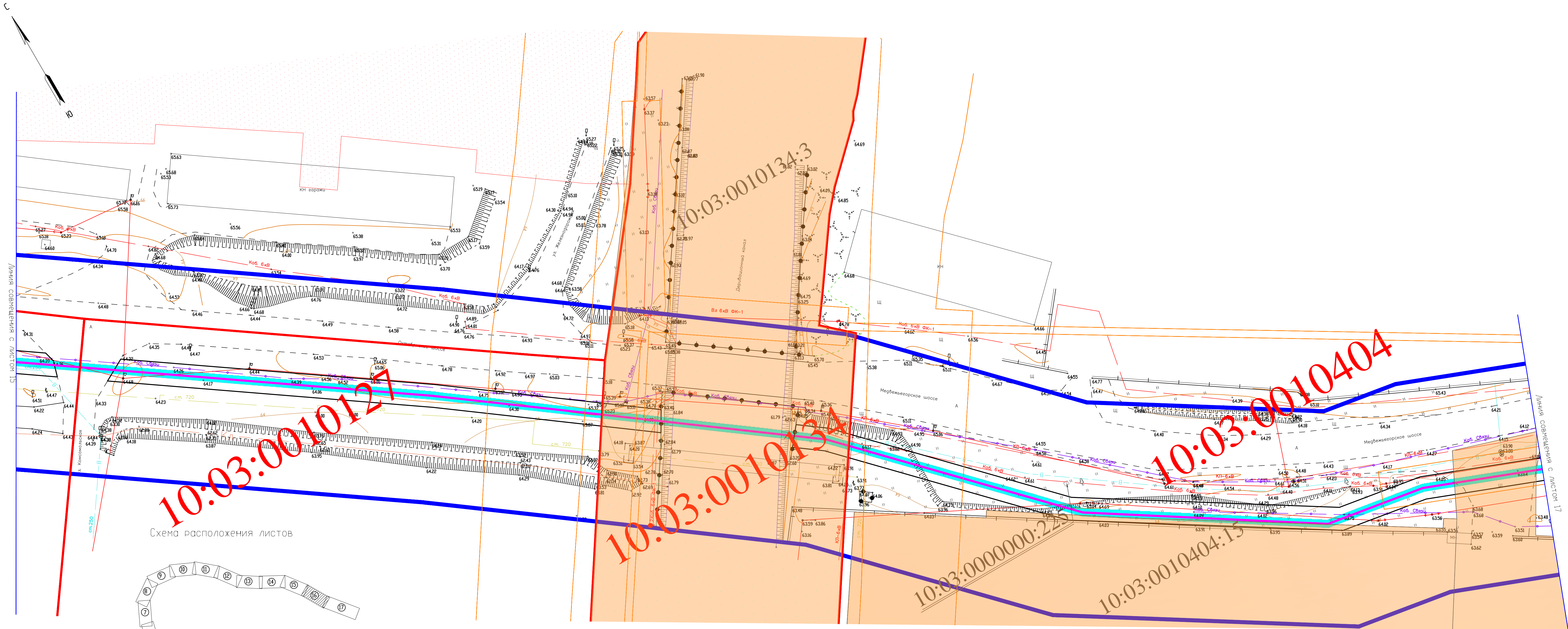
Схема расположения листов



Условные обозначения приведены на листе 1

Имя, И.подп.	Подпись и дата	Взам. инв. N

						21АЭФ-18/2018			
						Строительство линии электропередач от ПС-20 для обеспечения электроснабжения деревообрабатывающего завода г. Кондопога			
Изм.	Коп.уч.	Лист	Ндоп.	Подпись	Дата	Материалы по обоснованию проекта планировки территории. Графическая часть	Стадия	Лист	Листов
Разработал				Мазитов Р.А.	01.19		ДПТ	15	17
Проверил				Махт С.Р.	01.19				
Н. контр.						Тимергазина Л.Х.	01.19	ООО "ТранСтройИнжиниринг"	



10:03:0010127

10:03:0010134

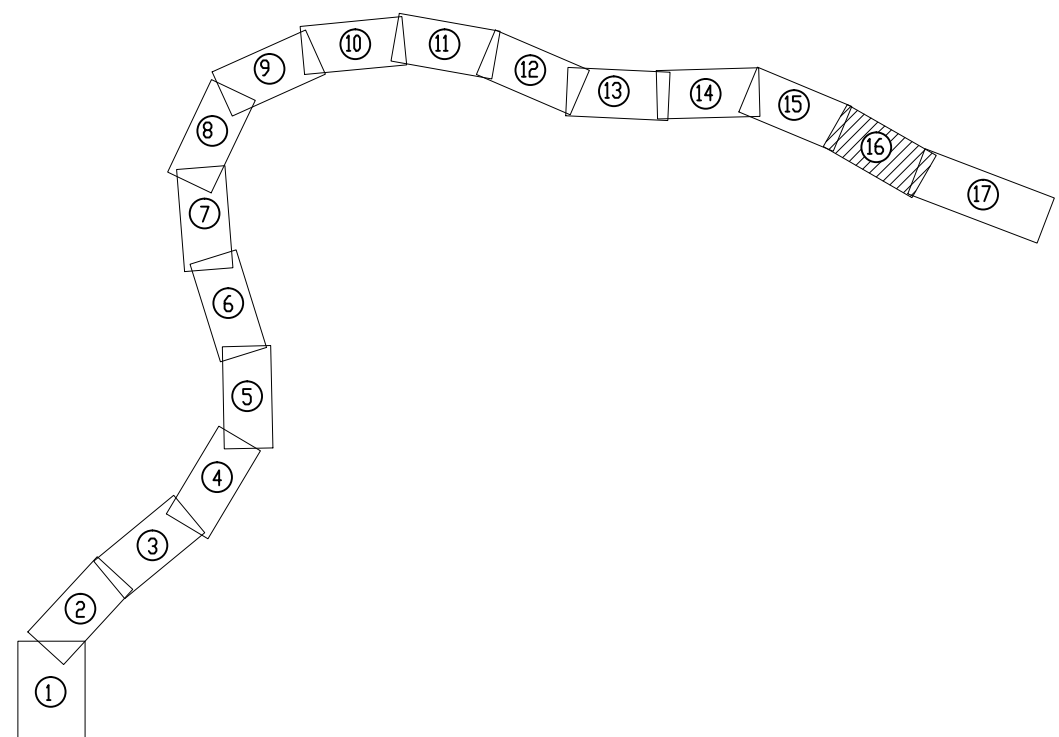
10:03:0010404

10:03:0010134:3

10:03:000000:225

10:03:0010404:15

Схема расположения листов



Условные обозначения приведены на листе 1

						21АЭФ-18/2018		
						Строительство линии электропередач от ПС-20 для обеспечения электроснабжения деревообрабатывающего завода г. Кондопога		
Изм.	Коп.уч.	Лист	Изд.	Подпись	Дата	Материалы по обоснованию проекта планировки территории. Графическая часть		
Разработал	Мазитов Р.А.				01.19			
Проверил	Махт С.Р.				01.19	Стадия	Лист	Листов
						ДПТ	16	17
						ООО "ТранСтройИнжиниринг"		
И. контр.	Тимурзина Л.Х.				01.19	Схема использования территории в период подготовки проекта планировки территории. Схема границ зон с особыми условиями использования территории. Схема конструктивных и планировочных решений. М 1:500		

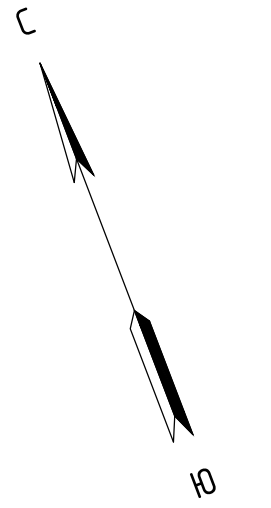
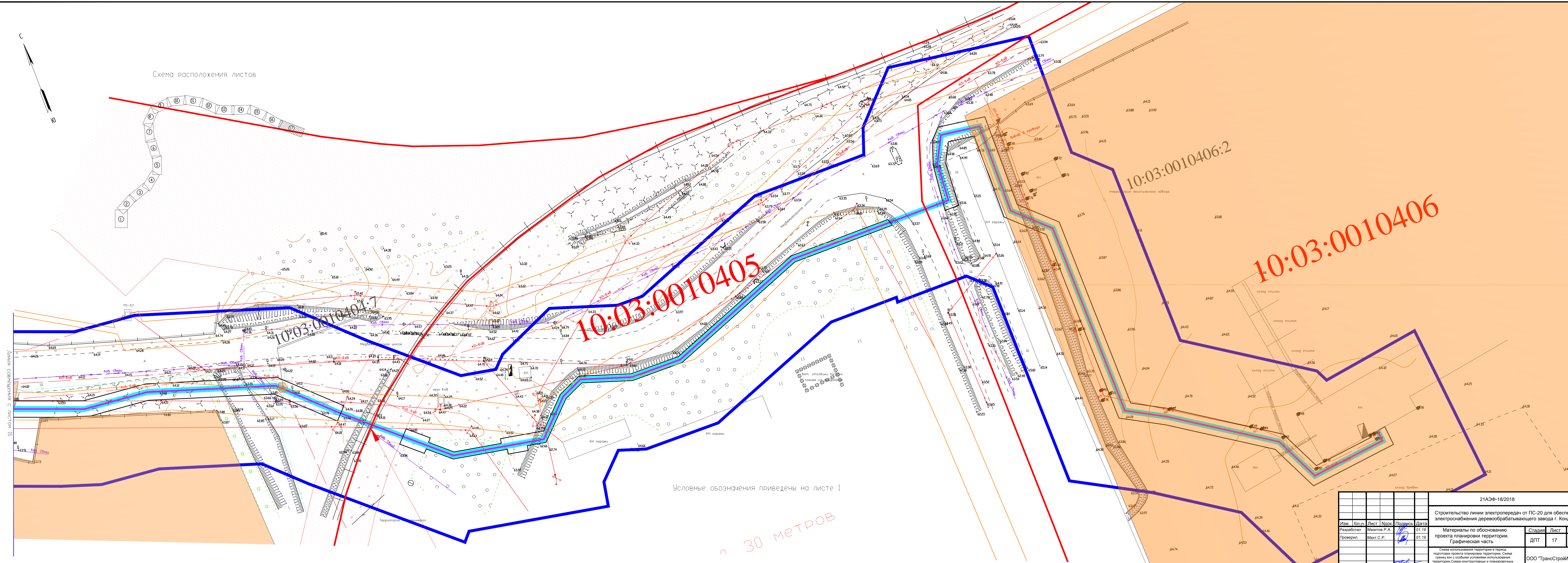
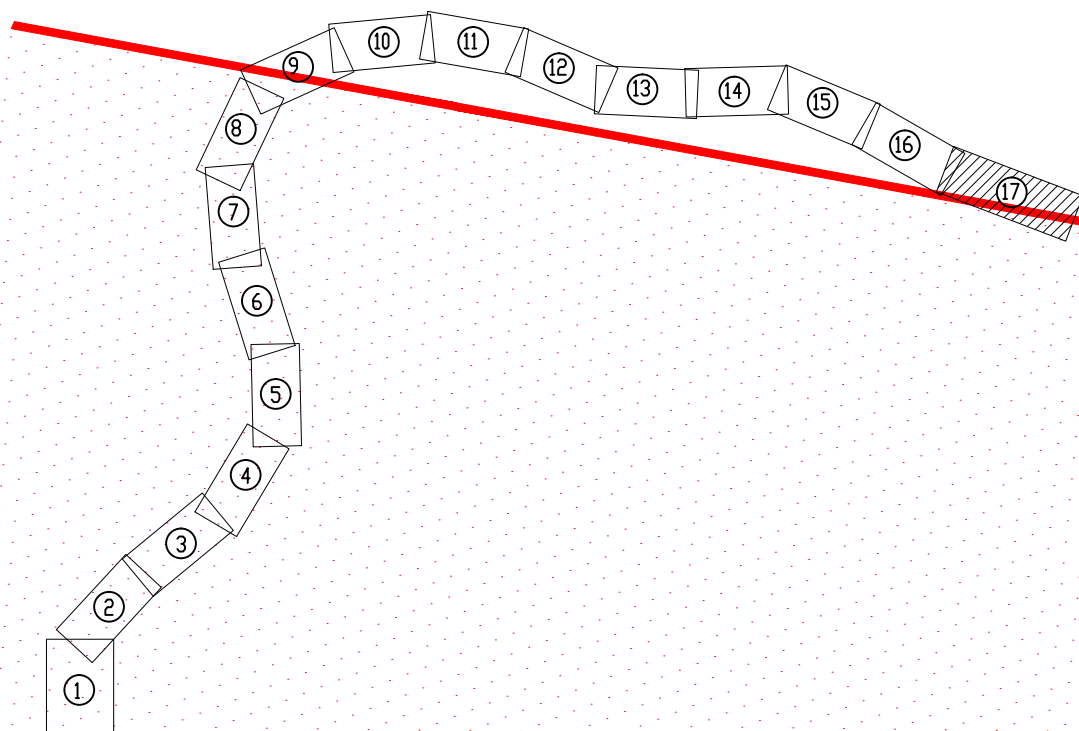


Схема расположения листов



Условные обозначения приведены на листе 1

30 МЕТРОВ

Имя, И.П.Ф., Подпись и дата

Взам. лист N

Изм.	Кол-во	Лист	Подп.	Подпись	Дата
Разработал			Мазитов Р.А.		01.19
Проверил			Махт С.Р.		01.19
И. контр.			Имерзалия Л.Х.		01.19

21АЭФ-18/2018		
Строительство линии электропередач от ПС-20 для обеспечения электроснабжения деревообрабатывающего завода г. Кондопога		
Материалы по обоснованию проекта планировки территории. Графическая часть	Стадия	Лист
	ДПТ	17
ООО "ТрансСтройИнжиниринг"		Листов
		17

Формат А3*4